


ΔΗΜΟΣ ΛΕΒΑΔΕΩΝ

Επιχειρησιακό Πρόγραμμα 2015-2019

Α΄ ΦΑΣΗ – ΣΤΡΑΤΗΓΙΚΟΣ ΣΧΕΔΙΑΣΜΟΣ



ΑΥΓΟΥΣΤΟΣ 2015



Πίνακας περιεχομένων

A. ΕΙΣΑΓΩΓΗ	1
A.1. Ορισμός	1
A.2. Θεσμικό Πλαίσιο Επιχειρησιακών Προγραμμάτων	1
A.3. Σκοπός των Επιχειρησιακών Προγραμμάτων.....	3
A.4. Κύρια χαρακτηριστικά των Επιχειρησιακών Προγραμμάτων	5
B. ΔΙΑΔΙΚΑΣΙΑ ΚΑΤΑΡΤΙΣΗΣ ΕΠΙΧΕΙΡΗΣΙΑΚΟΥ ΠΡΟΓΡΑΜΜΑΤΟΣ.....	8
B.1. Το περιεχόμενο και η διαδικασία κατάρτισης Επιχειρησιακού Προγράμματος	8
B.2. Βήματα κατάρτισης του Επιχειρησιακού Προγράμματος	10
B.3. Οργάνωση έργου – Εργαλεία και μέσα κατάρτισης του Επιχειρησιακού Προγράμματος.....	17
B.3.1. Οργάνωση του έργου.....	17
B.3.2. Ομάδα Εργου	18
B.3.3. Μέσα και Εργαλεία για την κατάρτιση του Ε.Π.	19
B.4. Διαδικασίες Διαβούλευσης	20
ΕΝΟΤΗΤΑ 1: ΣΤΡΑΤΗΓΙΚΟΣ ΣΧΕΔΙΑΣΜΟΣ	23
Κεφάλαιο 1.1. : Συνοπτική περιγραφή – Αξιολόγηση της υφισταμένης κατάστασης	23
1.1.1. Η γενική εικόνα της περιοχής του Δήμου και του Δήμου ως Οργανισμού.....	23
1.1.1.1. Ο Δήμος Λεβαδέων – χωροταξική διάταξη	23
1.1.1.2. Βασικά χαρακτηριστικά της Περιφερειακής Ενότητας στην οποία εντάσσεται ο Δήμος	26
1.1.1.3. Δημογραφικά και άλλα χαρακτηριστικά του Δήμου Λεβαδέων	39
1.1.1.4. Δημογραφικά και λοιπά χαρακτηριστικά της Δ.Ε. Λιβαδειάς	45
1.1.1.5. Δημογραφικά και λοιπά χαρακτηριστικά της Δ.Ε. Δαύλειας	51
1.1.1.6. Δημογραφικά και λοιπά χαρακτηριστικά της Δ.Ε. Κορώνειας	56
1.1.1.7. Δημογραφικά και λοιπά χαρακτηριστικά της Δ.Ε. Κυριακίου	62
1.1.1.8. Δημογραφικά και λοιπά χαρακτηριστικά της Δ.Ε. Χαϊρώνειας.....	67
1.1.1.9. Συγκριτική αποτύπωση δεικτών του Δήμου και των Δημοτικών Ενοτήτων	73



1.1.2.	Η περιοχή του Δήμου και οι κάθετες υπηρεσίες στον θεματικό τομέα «Περιβάλλον και Ποιότητα Ζωής».....	83
1.1.3.	Η περιοχή του Δήμου και οι κάθετες υπηρεσίες στο θεματικό τομέα «Κοινωνική πολιτική, υγεία, παιδεία, πολιτισμός και αθλητισμός	110
1.1.4.	Η περιοχή του Δήμου και οι κάθετες υπηρεσίες στο θεματικό τομέα «Τοπική Οικονομία και Απασχόληση».....	146
1.1.5.	Το Εσωτερικό περιβάλλον του Δήμου και οι οριζόντιες υπηρεσίες	161
1.1.5.1.	Το Εσωτερικό Περιβάλλον του Δήμου.....	161
1.1.5.2.	Τα Οικονομικά του Δήμου	182
Κεφάλαιο 1.2. : Καθορισμός της στρατηγικής του Δήμου -----		199
1.2.1.	Το Οραμα και οι αρχές του Δήμου	199
1.2.1.1.	Η φιλοσοφία δράσης της δημοτικής αρχής, το καθοδηγητικό πλαίσιο	200
1.2.2.	Οι κατευθυντήριες γραμμές της στρατηγικής του Δήμου	203
1.2.3.	Εξειδίκευση της Στρατηγικής του Δήμου	204
1.2.3.	Καθορισμός των αξόνων.....	204
1.2.4.	Καθορισμός των Μέτρων	205
1.2.5.	Στρατηγικός Σχεδιασμός 2015-2019.....	206



Ευρετήριο Πινάκων

Πίνακας 1: Βήματα για το σχεδιασμό και την εκπόνηση του Επιχειρησιακού Προγράμματος του Δήμου	15
Πίνακας 1.1.: Δημ. Ενότητες και Δημ. και Τοπ. Κοινότητες Δήμου Λεβαδέων.....	25
Πίνακας 1.2.: Βασικά χαρακτηριστικά της Περιφερειακής Ενότητας Βοιωτίας	26
Πίνακας 1.3.: Πληθυσμιακή εξέλιξη Δ.Ε. Βοιωτίας 2001- 2011	28
Πίνακας 1.4.: Ηλικιακή σύνθεση πληθυσμού Π.Ε. Βοιωτίας	28
Πίνακας 1.5.: Χωρικές Ενότητες – Εδρες Π.Ε. Βοιωτίας (Απόσπασμα από πρόταση Π.Π.Χ.Σ.Α.Α.)	34
Πίνακας 1.6.: Αναπτυξιακή φυσιογνωμία Π.Ε. Βοιωτίας	35
Πίνακας 1.7.: Ακαθάριστο Εγχώριο Προϊόν Δ.Ε. Βοιωτίας (σε εκατ ευρώ)	37
Πίνακας 1.8.: Κατά κεφαλή Α.Ε.Π. Π.Ε. Βοιωτίας.....	38
Πίνακας 1.9 : Μόνιμος πληθυσμός 2001 & 2011 Δ.Ε. Λιβαδειάς κατά ηλικιακή ομάδα	49
Πίνακας 1.10.: Μόνιμος πληθυσμός οικισμών Λιβαδειάς.....	50
Πίνακας 1.11 : Μόνιμος πληθυσμός 2001 & 2011 Δ.Ε. Δαύλειας κατά ηλικιακή ομάδα.....	55
Πίνακας 1.12: Μόνιμος πληθυσμός 2001 & 2011 Δ.Ε. Κορώνειας κατά ηλικιακή ομάδα	60
Πίνακας 1.13.: Μόνιμος πληθυσμός οικισμών Δ.Ε. Κορώνειας.....	61
Πίνακας 1.14: Μόνιμος πληθυσμός 2001 & 2011 Δ.Ε. Κυριακίου κατά ηλικιακή ομάδα	65
Πίνακας 1.15.: Μόνιμος πληθυσμός οικισμών Δ.Ε. Κυριακίου	66
Πίνακας 1.16 : Μόνιμος πληθυσμός Δ.Ε. Χαιρώνειας 2001 & 2011 κατά ηλικιακή ομάδα ...	71
Πίνακας 1.17 : Πληθυσμιακή μεταβολή μόνιμου πληθυσμού Περιφέρειας, Π.Ε. Βοιωτίας και Δήμου Λεβαδέων	73
Πίνακας 1.18 : Πληθυσμιακή μεταβολή πραγματικού πληθυσμού Περιφέρειας, Π.Ε. Βοιωτίας και Δήμου Λεβαδέων.....	74
Πίνακας 1.19 : Δημογραφικοί Δείκτες Χώρας, Περιφέρειας, Π.Ε. Βοιωτίας και Δήμου Λεβαδέων (μόνιμος πληθυσμός 2001)	79
Πίνακας 1.20 : Μόνιμος πληθυσμός 2011 Περ.Στ.Ελλάδας, Π.Ε. Βοιωτίας & Δήμου Λεβαδέων κατά ηλικιακή ομάδα	80
Πίνακας 1.21 : Απασχολούμενος – Μη Οικνομ. Ενεργός Πληθυσμός Δημ.Ενοτήτων. Δήμου Λεβαδέων (2011).....	81
Πίνακας 2.1 : Περιβάλλον και Ποιότητα Ζωής.....	83
Πίνακας 2.2. Αρχαιολογικοί Χώροι και Μνημεία Λιβαδειάς	94
Πίνακας 2.3 : Μέγιστη επιτρεπόμενη πυκνότητα Αιολικών εγκαταστάσεων	101



Πίνακας 3.1 : Υγεία και Κοινωνική Πρόνοια.....	111
Πίνακας 3.2. : Κοινωνική Μέριμνα – Ενσωμάτωση	119
Πίνακας 3.4. : Εκπαίδευση – Διαβίου Μάθηση	120
Πίνακας 3.5 : Πολιτιστική Υποδομή - Χώροι	121
Πίνακας 3.6. : Αθλητικές Υποδομές και Δραστηριότητες	130
Πίνακας 5.1. Μόνιμος πληθυσμός 2011 κατά κλάδο οικονομικής δραστηριότητας	152
Πίνακας 5.2.: Μόνιμος πληθυσμός 2011 κατά επάγγελμα	153
Πίνακας 5.1. : Το ανθρώπινο δυναμικό	167
Πίνακας 5.2. – Κατανομή προσωπικού κατά σχέση εργασίας και επίπεδο εκπαίδευσης ..	171
Πίνακας 5.3.: Κατανομή προσωπικού κατά φύλο	173
Πίνακας 5.4.: Κατανομή προσωπικού κατά είδος εργασίας.....	174
Πίνακας 5.5: Απολογιστικά Οικονομικά Στοιχεία του Δήμου (2012-2014)	182
Πίνακας 5.6.: Εισπράξεις 2011-2014 από Κ.Α.Π. και προνοιακά επιδόματα	186
Πίνακας 5.7.: Ιδια Εσοδα 2011 -2014.....	186
Πίνακας 5.8.: Ιδια Εσοδα 2011-2014 ανά κάτοικο.....	187
Πίνακας 5.9.: Τέλη καθαριότητας ανά κάτοικο 2011-2014	187
Πίνακας 5.10.: Εξέλιξη επιχορηγήσεων για επενδύσεις 2011-2014.....	188
Πίνακας 5.11.: Συνολικές εισπράξεις 2011-2014.....	189
Πίνακας 5.12.: Εισπράξεις 2014-2013 κατά πηγή χρηματοδότησης	190
Πίνακας 5.13.: Πληρωμές του Δήμου 2011-2014.....	191
Πίνακας 5.14.: Συμμετοχή κόστους απασχόλησης στα έξοδα χρήσης	192
Πίνακας 5.15.: Μεταβολή (%) κόστους απασχόλησης, εξόδων χρήσης και συνόλου εξόδων 2011-2014.....	192
Πίνακας 5.16.: Συμμετοχή (%) προνοιακών επιδομάτων στα έξοδα χρήσης 2011-2014.....	193
Πίνακας 5.17.: Συμμετοχή (%) τοκοχρεωλυσίων στα έξοδα χρήσης 2011-2014.....	193
Πίνακας 5.18: Πληρωμές για έργα 2011-2014.....	193
Πίνακας 5.19: Πληρωμές υποχρεώσεων Π.Ο.Ε. 2011 -2014	194
Πίνακας 5.20.: Πληρωμές για ηλεκτρικό ρεύμα 2011-2014	194
Πίνακας 5.21.: Συνοπτικός Ισολογισμός έτους 2013	196
Πίνακας 5.22.: Αποτελέσματα χρήσεως έτους 2013	197
Πίνακας 5.23.: Πάγια Περιουσία του Δήμου (Ισολογισμός 2013).....	198
Πίνακας 6.1.: Αξονες – Μέτρα _ Στόχοι Ε.Π.	207



Ευρετήριο γραφημάτων

Σχήμα 1 - Μεθοδολογικό πλαίσιο για την Κατάρτιση του Επιχειρησιακού Προγράμματος του Δήμου	16
Γράφημα 1.1: Διαχρονική εξέλιξη μόνιμου πληθυσμού Δ.Ε. Λιβαδειάς.....	48
Γράφημα. 1.2 : Πληθυσμιακή Πυραμίδα Δ.Ε. Λιβαδειάς 2011 (% μονιμου πληθ.).....	48
Γράφημα 1.3: Διαχρονική εξέλιξη μόνιμου πληθυσμού Δ.Ε. Δαύλειας	53
Γράφημα 1.4 : Πληθυσμιακή Πυραμίδα Δ.Ε. Δαύλειας 2011 (% μονιμου πληθ.).....	54
Γράφημα-1.5 : Διαχρονική εξέλιξη μόνιμου πληθυσμού Δ.Ε. Κορώνειας.....	59
Γράφημα.1.6. : Πληθυσμιακή Πυραμίδα Δ.Ε. Κορώνειας 2011 (% μονιμου πληθ.).....	59
Γράφημα 1.7. : Διαχρονική εξέλιξη μονίμου πληθυσμού Δ.Ε. Κυριακίου	64
Γράφημα 1.8. - Πληθυσμιακή Πυραμίδα Δ.Ε. Κυριακίου 2011 (% μονιμου πληθ.)	65
Γράφημα 1.9 : Διαχρονική εξέλιξη μονίμου πληθυσμού Δ.Ε. Χαιρώνειας.....	70
Γράφημα 1.10. : Πληθυσμιακή Πυραμίδα Δ.Ε. Χαιρώνειας 2011 (% μονιμου πληθ.)	70
Γράφημα 1.11. - Πληθυσμιακή εξέλιξη (%) πραγματικού πληθυσμού Χώρας, Περιφέρειας- Π.Ε. Βοιωτίας & Δήμου Λεβαδέων (2001 – 2011).....	74
Γράφημα 1.12. - Πληθυσμιακή εξέλιξη (%) μόνιμου πληθυσμού Χώρας, Περιφέρειας- Π.Ε. Βοιωτίας & Δήμου Λεβαδέων (2001 – 2011).....	75
Γράφημα 1.13. - Συμμετοχή (%) μόνιμου πληθυσμού Δ.Ε. στο σύνολο του πληθυσμού του Δήμου Λεβαδέων (2011).....	76
Γράφημα 1.14. : Πληθυσμιακή Πυραμίδα Δήμου Λεβαδέων 2011 (% μονιμου πληθ.).....	76
Γράφημα 1.15. : Πληθυσμιακή Πυραμίδα Δήμου Λεβαδέων 2011 (μονιμος πληθ.).....	77
Γράφημα 1.16. : Πληθυσμιακή Πυραμίδα Δήμου-ΠΕ Βοιωτίας 2011 (% μόνιμου πληθ.)	77
Γράφημα 1.17. : Πληθυσμιακή Πυραμίδα Δήμου-Περιφ. Στ. Ελλάδας 2011	78
(% μόνιμου πληθ.).....	78
Γράφημα 1.18. : Συμμετοχή (%) ηλικιακών ομάδων Π. Στ. Ελλάδας, Π.Ε. Βοιωτίας & Δήμου Λεβαδέων (Μόνιμος πληθ. 2011)	81
Γράφημα 1.19. : Συμμετοχή (%) απασχολούμενων – μη οικ. ενεργών στο σύνολο του πληθυσμού κατά Δ.Ε. (Μόνιμος πληθ. 2011)	82
Γράφημα 5.1.: Κατανομή προσωπικού κατά σχέση εργασίας.....	172
Γράφημα 5.2.: Κατανομή προσωπικού κατά επίπεδο εκπαίδευσης.....	172
Γράφημα 5.3.: Κατανομή προσωπικού κατά φύλο.....	173
Γράφημα 5.4.: Κατανομή προσωπικού κατά είδος εργασίας.....	174
Γράφημα 5.5.: Ίδια και συνολικά έσοδα ανά κάτοικο 2011-2014.....	187



Γράφημα 5.6.: Μεταβολή (%) εισπράξεων και συντελεστών τελών καθαριότητας 2011-2014	188
Γράφημα 5.7.: Συμμετοχή(%) ΣΑΤΑ-ΘΗΣΕΑ-ΕΣΠΑ στις συνολικές επιχορηγήσεις για επενδύσεις 2011-2014	189
Γράφημα 5.8.: Εισπράξεις 2014 κατά πηγή χρηματοδότησης.....	191
Γράφημα 5.9.: Συμμετοχή (%) ομάδων δαπανών στις συνολικές πληρωμές 2011-2014....	192
Γράφημα 5.10: Υλοποίηση προϋπολογισμών 2008 -2014.....	194
Γράφημα 5.11.: Υλοποίηση προϋπολογισμών 2008-2014.....	195



A. ΕΙΣΑΓΩΓΗ

A.1. Ορισμός

Το Επιχειρησιακό Πρόγραμμα των Ο.Τ.Α. συνιστά ένα ολοκληρωμένο πρόγραμμα τοπικής και οργανωτικής – λειτουργικής ανάπτυξης, σε εναρμόνιση με τις κατευθύνσεις αναπτυξιακού σχεδιασμού σε περιφερειακό και εθνικό επίπεδο. Αφορά δηλαδή όχι μόνο στις υποδομές και στις τοπικές επενδύσεις, αλλά και στη βελτίωση της υφιστάμενης οργάνωσης και λειτουργίας των Ο.Τ.Α., στο πλαίσιο του γενικότερου περιβάλλοντος στο οποίο δρουν, μεριμνώντας για τη βελτίωση της διαβίωσης των πολιτών και την παροχή ποιοτικότερων υπηρεσιών.

Το Επιχειρησιακό Πρόγραμμα εμπεριέχει ένα συνεκτικό σύνολο αξόνων προτεραιότητας για δράσεις τοπικής ανάπτυξης και αποσκοπεί στην υλοποίηση του αναπτυξιακού σχεδιασμού του ΟΤΑ.

Στο Επιχειρησιακό Πρόγραμμα καθορίζονται οι στρατηγικοί στόχοι και οι προτεραιότητες της τοπικής ανάπτυξης, καθώς και η οργάνωση των Υπηρεσιών του ΟΤΑ και των Νομικών Προσώπων του, και παράλληλα εξειδικεύονται οι δράσεις της πενταετίας για την επίτευξη των στόχων αυτών.

A.2. Θεσμικό Πλαίσιο Επιχειρησιακών Προγραμμάτων

Με τα άρθρα 203-207 του Κώδικα Δήμων και Κοινοτήτων (Ν. 3463/2006), θεσπίστηκε για πρώτη φορά, η υποχρέωση κατάρτισης Επιχειρησιακών Προγραμμάτων από τους πρωτοβάθμιους Ο.Τ.Α.

Με το άρθρο 266 Ν. 3852/2010 (Πρόγραμμα Καλλικράτης) επιβεβαιώνεται η υποχρέωση κατάρτισης Επιχειρησιακών Προγραμμάτων από τους Ο.Τ.Α. α' βαθμού.

Το Υπουργείο Εσωτερικών με σχετικές υπουργικές αποφάσεις και εγκυκλίους που εξέδωσε, έδωσε κατευθύνσεις στους Ο.Τ.Α. α' βαθμού για την κατάρτιση των Ε.Π., όπως με:

1. την αρ. 45/58939/25-10-2006 Εγκύκλιο του Υφυπουργού Εσωτερικών για τον σκοπό, τη διάρθρωση και τους στόχους των Ε.Π.



2. την αρ. 66/50837/14-9-2007 Εγκύκλιο του Υφυπουργού Εσωτερικών, σχετικά με τις διαδικασίες κατάρτισης των Επιχειρησιακών Προγραμμάτων Ο.Τ.Α. α' βαθμού

3. το Π.Δ. 185/2007 «Όργανα και διαδικασία κατάρτισης, παρακολούθησης και αξιολόγησης των επιχειρησιακών προγραμμάτων των Οργανισμών Τοπικής Αυτοδιοίκησης (Ο.Τ.Α.) α' βαθμού», με το οποίο καθορίστηκε η διαδικασία κατάρτισης των επιχειρησιακών προγραμμάτων.

4. το Π.Δ. 89/2011 με το οποίο τροποποιείται το Π.Δ. 185/2007 (ΦΕΚ 221Α') «Όργανα και διαδικασία κατάρτισης, παρακολούθησης και αξιολόγησης των επιχειρησιακών προγραμμάτων των Οργανισμών Τοπικής Αυτοδιοίκησης (Ο.Τ.Α.) α' βαθμού».

5. την Υπουργική Απόφαση Αριθμ.41179 (ΦΕΚ 2970/4-11-2014 Β') Περιεχόμενο, δομή και τρόπος υποβολής των Πενταετών Επιχειρησιακών Προγραμμάτων των Οργανισμών Τοπικής Αυτοδιοίκησης (Ο.Τ.Α.) α' βαθμού για τη δημοτική περίοδο 2014-2019.

Οι προηγούμενες θεσμικές ρυθμίσεις αποσκοπούν στην εισαγωγή μόνιμων εσωτερικών διαδικασιών και συστημάτων προγραμματισμού στους Ο.Τ.Α. Στόχος είναι η διαδικασία του προγραμματισμού, της παρακολούθησης και της μέτρησης των αποτελεσμάτων των δράσεων των Ο.Τ.Α., να αποτελέσει μια σταθερή εσωτερική λειτουργία, στην οποία θα συμμετέχει σε όλες τις φάσεις, με συγκεκριμένο ρόλο, το ανθρώπινο δυναμικό τους.



A.3. Σκοπός των Επιχειρησιακών Προγραμμάτων

Σκοπός των πενταετών Επιχειρησιακών Προγραμμάτων των Δήμων είναι η προώθηση της Δημοτικής και της εσωτερικής ανάπτυξης του Δήμου, σε εναρμόνιση με τις κατευθύνσεις του αναπτυξιακού σχεδιασμού σε τοπικό και εθνικό επίπεδο και τις νέες αρμοδιότητες που ορίζει το Πρόγραμμα Καλλικράτης.

α) Προώθηση της τοπικής ανάπτυξης

Το Επιχειρησιακό Πρόγραμμα κατά κύριο λόγο θα προσδιορίζει τις νέες δραστηριότητες που θα πρέπει να εκτελέσει ο Δήμος στο πλαίσιο των θεσμοθετημένων αρμοδιοτήτων του, με απώτερους σκοπούς :

α] την προστασία και αναβάθμιση του φυσικού και δομημένου περιβάλλοντος της περιοχής και τη διασφάλιση της ποιότητας ζωής, με παρεμβάσεις στους τομείς (ενδεικτικά):

- Της προστασίας και της αειφόρου διαχείρισης του φυσικού περιβάλλοντος
- Της βελτίωσης και διαχείρισης του ανθρωπογενούς περιβάλλοντος
- Των τεχνικών υποδομών και των δικτύων εξυπηρέτησης

β] τη βελτίωση της κοινωνικής και οικονομικής ευημερίας των κατοίκων της περιοχής του, με παρεμβάσεις στους τομείς (ενδεικτικά):

- Της Κοινωνικής Πολιτικής και της Κοινωνικής Ενσωμάτωσης
- Της Υγείας
- Της Παιδείας / Πολιτισμού / Αθλητισμού
- Της Ισότητας των Φύλων και των Ευκαιριών

γ] τη βελτίωση της τοπικής οικονομίας και απασχόλησης, με παρεμβάσεις στους τομείς (ενδεικτικά):

- Των οικονομικών και παραγωγικών δραστηριοτήτων
- Της απασχόλησης



β) Εσωτερική ανάπτυξη του Δήμου ως οργανισμού

Εκτός από τις δράσεις για την προώθηση της Δημοτικής και τοπικής ανάπτυξης το Επιχειρησιακό Πρόγραμμα περιλαμβάνει δράσεις για τη βελτίωση της διοικητικής ικανότητας του Δήμου ως δημόσιου οργανισμού (ως φορέα παροχής συλλογικών αγαθών και υπηρεσιών αλλά και ως θεσμού διασφάλισης της υλοποίησης πολιτικών σε περιφερειακό επίπεδο, σύμφωνα με τις αρχές της αειφόρου ανάπτυξης και της κοινωνικής συνοχής, στο πλαίσιο των εθνικών και ευρωπαϊκών πολιτικών), με σκοπούς τη βελτίωση της αποτελεσματικότητας, της αποδοτικότητας και της νομιμοποίησης της λειτουργίας της. Ειδικότερα οι σχετικές δράσεις αποσκοπούν :

- στη βελτίωση της αποτελεσματικότητας και της αποδοτικότητας των δραστηριοτήτων και στην καλύτερη εξυπηρέτηση του πολίτη
- στη βελτίωση της παραγωγικής ικανότητας των υπηρεσιών της, της ανάπτυξης του υφιστάμενου προσωπικού, της μηχανοργάνωσης, της προμήθειας εξοπλισμού και της εξασφάλισης γης και κτιριακών εγκαταστάσεων
- στη βελτίωση της οικονομικής κατάστασης του Δήμου, μέσω του μεσοπρόθεσμου οικονομικού προγραμματισμού, της παρακολούθησης του κόστους των παρεχόμενων υπηρεσιών και της ορθολογικότερης οικονομικής διαχείρισης

γ) Ανάπτυξη των συνεργασιών του Δήμου

Ο ρόλος του Δήμου, πλέον των οριοθετημένων από το θεσμικό πλαίσιο αρμοδιότητες, είναι να μεριμνά για τη συνολική ευημερία της περιοχής του. Η διοίκηση γίνεται αντιληπτή όχι μόνο ως διοίκηση για τη παροχή ορισμένων πάγιων υπηρεσιών του Δήμου, αλλά ως μέριμνα για το σύνολο των τοπικών υποθέσεων. Σ' αυτή την κατεύθυνση το Επιχειρησιακό Πρόγραμμα του Δήμου θα πρέπει να επισημαίνει τη συμβολή που μπορούν να έχουν στην ανάπτυξή του Δήμου:

- Οι τοπικοί κοινωνικοί και οικονομικοί φορείς (ιδιωτικές επιχειρήσεις, σύλλογοι και μη κυβερνητικές οργανώσεις)
- Οι γειτονικοί όμοροι Δήμοι



- Οι λοιποί φορείς του πολιτικο-διοικητικού συστήματος της χώρας (Κεντρικοί φορείς και Περιφέρεια)

Επομένως, το Επιχειρησιακό Πρόγραμμα εκτός από τις υπηρεσίες, τα έργα και τις ρυθμίσεις για τα οποία είναι αρμόδιος ο Δήμος, είναι δυνατό να εντοπίζει δραστηριότητες που ανήκουν στην αρμοδιότητα άλλων φορέων και να προσδιορίζει τις αναγκαίες ενέργειες συνεργασίας και συντονισμού με αυτούς.

Το πρόγραμμα εκτός των άλλων στοχεύει επίσης, στην αναβάθμιση του επιπέδου συνεργασίας του Δήμου με φορείς του ιδιωτικού, δημόσιου και κοινωνικού τομέα, σε τοπικό, διαπεριφερειακό, εθνικό και διεθνές επίπεδο, για τη συντονισμένη προώθηση της τοπικής ανάπτυξης και την από κοινού παροχή υπηρεσιών ή υλοποίηση δράσεων και συμφωνιών.

A.4. Κύρια χαρακτηριστικά των Επιχειρησιακών Προγραμμάτων

Το Επιχειρησιακό Πρόγραμμα του Δήμου αποτελεί εργαλείο για την άσκηση του αναπτυξιακού του ρόλου, με τα εξής χαρακτηριστικά:

α. Είναι ολοκληρωμένο πρόγραμμα τοπικής ανάπτυξης και βελτίωσης της διοικητικής ικανότητας του ΟΤΑ: Αποτελεί πρόγραμμα αναπτυξιακών υποδομών και τοπικών επενδύσεων, αλλά και πρόγραμμα για τη βελτίωση της υφιστάμενης λειτουργίας των δημοτικών υπηρεσιών και των Νομικών προσώπων που εποπτεύονται από το Δήμο. Είναι πρόγραμμα, πολυτομεακού χαρακτήρα, με εύρος θεματικών αντικειμένων αντίστοιχου του φάσματος των θεμάτων που απασχολούν την καθημερινή λειτουργία του ΟΤΑ. Καλύπτει όλο το φάσμα των αρμοδιοτήτων του Δήμου και εν δυνάμει το σύνολο των τοπικών υποθέσεων.

β. Αποτελεί το πενταετές πρόγραμμα δράσης του ΟΤΑ και των Νομικών Προσώπων του: Στις προτεραιότητες του προγράμματος αντανακλάται η βούληση και το όραμα της Δημοτικής Αρχής καθώς και οι προτεραιότητες του αναπτυξιακού σχεδιασμού σε περιφερειακό και εθνικό επίπεδο. Το όραμα της εκάστοτε δημοτικής αρχής αποτυπώνεται στη στρατηγική και αναλύεται σε πενταετές πρόγραμμα δράσης του ΟΤΑ και των Νομικών Προσώπων του και



τέλος σε ετήσιο πρόγραμμα δράσης της κάθε υπηρεσίας του δήμου και των Νομικών Προσώπων του.

γ. Είναι οργανικό στοιχείο της καθημερινής λειτουργίας και διοίκησης του Δήμου και μέρος του προγραμματικού του κύκλου: Η σύνταξη του επιχειρησιακού προγράμματος είναι η αρχική φάση της διαδικασίας προγραμματισμού, παρακολούθησης και αξιολόγησης της δράσης του Δήμου. Η διαδικασία αυτή αποτελεί το διαρκές αντικείμενο ενασχόλησης των αιρετών οργάνων, των προϊσταμένων και της αρμόδιας Υπηρεσίας Προγραμματισμού και Ανάπτυξης του.

δ. Υλοποιείται μέσω του ετήσιου προγράμματος δράσης του ΟΤΑ και των Νομικών Προσώπων του: Σκοπός της σύνταξης του ετήσιου προγράμματος δράσης είναι η εξειδίκευση του συνολικού πενταετούς επιχειρησιακού προγράμματος σε ετήσιο πρόγραμμα των υπηρεσιών. Ο ετήσιος προγραμματισμός στοχεύει στον επιμερισμό των δράσεων του πενταετούς προγράμματος στις υπηρεσίες, οι οποίες υλοποιούν τμήματα του επιχειρησιακού προγράμματος

ε. Εκπονείται με τη συμμετοχή όλων των εμπλεκόμενων : Κατά τη διαδικασία σύνταξής του συμμετέχουν με σαφώς καθορισμένο τρόπο:

- Αιρετά όργανα (Δημ. Συμβούλιο, Επιτροπές, Αντιδήμαρχοι, ΔΣ Νομικών Προσώπων, Συμβούλια Τοπικών και Δημοτικών Κοινοτήτων)
- Υπηρεσιακά στελέχη (Προϊστάμενοι υπηρεσιών, Διευθυντές Νομικών Προσώπων, στελέχη της Υπηρεσίας Προγραμματισμού και Ανάπτυξης)
- Τοπικοί φορείς και ομάδες δημοτών με σημαντικό βαθμό συμβολής στην τοπική ανάπτυξη ή/και στη λειτουργία του ΟΤΑ
- Φορείς του διοικητικού συστήματος της χώρας (πχ Περιφέρεια)

στ. Αξιοποιεί δείκτες επίδοσης: Το επιχειρησιακό πρόγραμμα διατυπώνει μετρήσιμους στόχους, η επίτευξη των οποίων παρακολουθείται μέσω της αξιοποίησης συστήματος δεικτών επίδοσης. Για την παρακολούθηση της εξέλιξης της τιμής των δεικτών αξιοποιούνται τα στοιχεία (εσόδων / δαπανών, πόρων,



εκρών, αποτελεσμάτων στους αποδέκτες) που τηρούνται στις βάσεις δεδομένων του ολοκληρωμένου πληροφοριακού συστήματος του Δήμου.

Η λήψη των αποφάσεων προγραμματισμού δεν στηρίζεται μόνο στην ανάλυση της υφιστάμενης κατάστασης, αλλά και στις ανάγκες και προσδοκίες των κατοίκων και του ανθρώπινου δυναμικού του Δήμου, όπως αυτές διατυπώνονται στις **διαδικασίες συμμετοχής**.

Το επιχειρησιακό πρόγραμμα αποτελεί το βασικό πλαίσιο κατεύθυνσης, προσδιορισμού και συντονισμού των ενεργειών όλων των οργάνων διοίκησης και υπηρεσιών και είναι ευρύτερα γνωστό στους εργαζόμενους του ΟΤΑ, προκειμένου να υλοποιηθούν οι στόχοι του.

Το επιχειρησιακό πρόγραμμα αποτελεί προϊόν συλλογικής εργασίας όλων των δομών του Δήμου και οδηγεί στην ανάληψη δεσμεύσεων μεταξύ των διαδοχικών ιεραρχικών επιπέδων, σε ότι αφορά την υλοποίηση του τμήματος εκείνου στο οποίο αυτά εμπλέκονται.



B. ΔΙΑΔΙΚΑΣΙΑ ΚΑΤΑΡΤΙΣΗΣ ΕΠΙΧΕΙΡΗΣΙΑΚΟΥ ΠΡΟΓΡΑΜΜΑΤΟΣ

B.1. Το περιεχόμενο και η διαδικασία κατάρτισης Επιχειρησιακού Προγράμματος

Το τελικό κείμενο του επιχειρησιακού προγράμματος του Δήμου προτείνεται να περιλαμβάνει τουλάχιστον τις ακόλουθες ενότητες και κεφάλαια:

ΕΙΣΑΓΩΓΙΚΟ ΚΕΦΑΛΑΙΟ

Το εισαγωγικό κεφάλαιο θα περιλαμβάνει κυρίως την παρουσίαση της διαδικασίας και των εμπλεκόμενων στην κατάρτιση του επιχειρησιακού προγράμματος. Συγκεκριμένα θα περιλαμβάνει:

- Παρουσίαση του τρόπου με τον οποίο οργανώθηκε η κατάρτιση του Επιχειρησιακού Προγράμματος
- Παρουσίαση του τρόπου με τον οποίο συμμετείχαν οι υπηρεσίες και τα Νομικά πρόσωπα του Δήμου και τα υπόλοιπα όργανα (ενδεικτικά: Εκτελεστική Επιτροπή, Συμβούλια Δημοτικών ή Τοπικών κοινοτήτων, κλπ.) στην εκπόνηση του Επιχειρησιακού Προγράμματος
- Παρουσίαση των διαδικασιών διαβούλευσης

ΕΝΟΤΗΤΑ 1: ΣΤΡΑΤΗΓΙΚΟΣ ΣΧΕΔΙΑΣΜΟΣ

Κεφάλαιο 1.1: Συνοπτική περιγραφή – Αξιολόγηση της υφιατάμενης κατάστασης

- 1.1.1. Η γενική εικόνα της περιοχής του Δήμου και του Δήμου ως Οργανισμού.
- 1.1.2. Η περιοχή του Δήμου και οι κάθετες υπηρεσίες στο θεματικό τομέα «Περιβάλλον και ποιότητα ζωής».
- 1.1.3. Η περιοχή του Δήμου και οι κάθετες υπηρεσίες στο θεματικό τομέα «Κοινωνική Πολιτική, Υγεία, Παιδεία, Πολιτισμός και Αθλητισμός».
- 1.1.4. Η περιοχή του Δήμου και οι κάθετες υπηρεσίες στο θεματικό τομέα «Τοπική οικονομία και απασχόληση».



- 1.1.5. Το εσωτερικό περιβάλλον του Δήμου και οι οριζόντιες υπηρεσίες.

Κεφάλαιο 1.2: Καθορισμός της Στρατηγικής του Δήμου

- 1.2.1. Το όραμα και οι αρχές του Δήμου
- 1.2.2. Η στρατηγική του Δήμου
- 1.2.3. Οι Άξονες, τα Μέτρα & οι Στόχοι του Στρατηγικού Σχεδίου

ΕΝΟΤΗΤΑ 2: ΕΠΙΧΕΙΡΗΣΙΑΚΟΣ ΣΧΕΔΙΑΣΜΟΣ, ΟΙΚΟΝΟΜΙΚΟΣ ΠΡΟΓΡΑΜΜΑΤΙΣΜΟΣ ΚΑΙ ΔΕΙΚΤΕΣ ΠΑΡΑΚΟΛΟΥΘΗΣΗΣ ΚΑΙ ΑΞΙΟΛΟΓΗΣΗΣ

Κεφάλαιο 2.1: Επιχειρησιακός Σχεδιασμός – Σχέδια Δράσης (Στόχοι και Δράσεις)

Κεφάλαιο 2.2: Πενταετής Προγραμματισμός των Δράσεων

- 2.2.1. Πενταετής προγραμματισμός και κωδικοποίηση των δράσεων
- 2.2.2. Εκτίμηση των εσόδων και των πηγών χρηματοδότησης για την υλοποίηση των δράσεων
- 2.2.3. Κατανομή των εσόδων στα έτη για την κάλυψη των δαπανών των δράσεων

ΕΝΟΤΗΤΑ 3: ΟΙΚΟΝΟΜΙΚΟΣ ΠΡΟΓΡΑΜΜΑΤΙΣΜΟΣ ΚΑΙ ΔΕΙΚΤΕΣ ΠΑΡΑΚΟΛΟΥΘΗΣΗΣ ΚΑΙ ΑΞΙΟΛΟΓΗΣΗΣ

Κεφάλαιο 3.1 Οικονομικός Προγραμματισμός και Χρηματοδοτικοί Πίνακες του Επιχειρησιακού Προγράμματος

Κεφάλαιο 3.2. Δείκτες Παρακολούθησης και Αξιολόγησης του Επιχειρησιακού Προγράμματος

**Κατάρτιση του Επιχειρησιακού Προγράμματος του Δήμου****Β.2. Βήματα κατάρτισης του Επιχειρησιακού Προγράμματος**

Το προηγούμενο προγραμματικό κείμενο αποτελεί το προϊόν μιας διαδικασίας, η οποία οργανώνεται σε 9 βήματα:

ΒΗΜΑΤΑ
ΒΗΜΑ 1: ΠΡΟΕΤΟΙΜΑΣΙΑ ΚΑΙ ΟΡΓΑΝΩΣΗ
ΒΗΜΑ 2: ΣΥΝΟΠΤΙΚΗ ΠΕΡΙΓΡΑΦΗ ΚΑΙ ΑΞΙΟΛΟΓΗΣΗ ΤΗΣ ΥΦΙΣΤΑΜΕΝΗΣ ΚΑΤΑΣΤΑΣΗΣ
ΒΗΜΑ 3: ΚΑΘΟΡΙΣΜΟΣ ΤΗΣ ΣΤΡΑΤΗΓΙΚΗΣ ΤΟΥ ΔΗΜΟΥ - ΚΑΤΑΡΤΙΣΗ ΣΤΡΑΤΗΓΙΚΟΥ ΣΧΕΔΙΟΥ
ΒΗΜΑ 4: ΣΥΝΕΡΓΑΣΙΑ ΜΕ ΟΜΟΡΟΥΣ ΔΗΜΟΥΣ
ΒΗΜΑ 5: ΕΓΚΡΙΣΗ ΤΟΥ ΣΤΡΑΤΗΓΙΚΟΥ ΣΧΕΔΙΟΥ ΚΑΙ ΥΛΟΠΟΙΗΣΗ ΤΩΝ ΔΙΑΔΙΚΑΣΙΩΝ ΔΙΑΒΟΥΛΕΥΣΗΣ
ΒΗΜΑ 6: ΚΑΤΑΡΤΙΣΗ ΕΠΙΧΕΙΡΗΣΙΑΚΟΥ ΣΧΕΔΙΟΥ
ΒΗΜΑ 7: ΠΕΝΤΑΕΤΗΣ ΠΡΟΓΡΑΜΜΑΤΙΣΜΟΣ ΔΡΑΣΕΩΝ ΚΑΙ ΟΙΚΟΝΟΜΙΚΟΣ ΠΡΟΓΡΑΜΜΑΤΙΣΜΟΣ ΤΟΥ ΕΠ
ΒΗΜΑ 8: ΠΡΟΣΔΙΟΡΙΣΜΟΣ ΔΕΙΚΤΩΝ ΠΑΡΑΚΟΛΟΥΘΗΣΗΣ ΚΑΙ ΑΞΙΟΛΟΓΗΣΗΣ
ΒΗΜΑ 9: ΕΓΚΡΙΣΗ ΤΟΥ ΕΠΙΧΕΙΡΗΣΙΑΚΟΥ ΠΡΟΓΡΑΜΜΑΤΟΣ ΚΑΙ ΤΕΛΙΚΕΣ ΕΝΕΡΓΕΙΕΣ



Ακολουθεί η περίληψη του περιεχόμενου των βημάτων που αναφέρθηκαν.

❖ **Βήμα 1ο: Προετοιμασία και οργάνωση**

Σκοπός του βήματος είναι η προετοιμασία και οργάνωση της όλης διαδικασίας κατάρτισης του Επιχειρησιακού Προγράμματος. Το βήμα ολοκληρώνεται με τις εξής ενέργειες :

- Οργάνωση του έργου από την αρμόδια κατά τις οργανικές διατάξεις του δήμου υπηρεσία επι θεμάτων προγραμματισμού και την δυνητική σύσταση ομάδας έργου ή επιμέρους θεματικών ομάδων εργασίας, μία ανά θεματική ενότητα («Περιβάλλον και ποιότητα ζωής», «Κοινωνική Πολιτική, Υγεία, Παιδεία, Πολιτισμός και Αθλητισμός», «Τοπική Οικονομία και Απασχόληση» «Βελτίωση Διοικητικής Ικανότητας του Δήμου»).
- Διατύπωση των αρχικών κατευθύνσεων της Δημοτικής Αρχής
- Προγραμματισμό του έργου
- Ενημέρωση του προσωπικού των υπηρεσιών και των ΝΠ του Δήμου για τη διαδικασία κατάρτισης του Επιχειρησιακού Προγράμματος

❖ **Βήμα 2ο: Συνοπτική περιγραφή και αξιολόγηση της υφιστάμενης κατάστασης**

Περιγράφεται συνοπτικά η γενική εικόνα της περιοχής του Δήμου και του Δήμου ως Οργανισμού. Γίνεται αποτύπωση και αξιολόγηση της περιοχής του Δήμου και των κάθετων υπηρεσιών στους θεματικούς τομείς «Περιβάλλον και ποιότητα ζωής», «Κοινωνική Πολιτική, Υγεία, Παιδεία, Πολιτισμός και Αθλητισμός», «Τοπική οικονομία και απασχόληση» καθώς επίσης και του εσωτερικού περιβάλλοντος του Δήμου και των οριζόντιων υπηρεσιών. Καταγράφονται γεωγραφικά, πληθυσμιακά, δημογραφικά, κοινωνικά, οικονομικά, περιβαλλοντικά, αναπτυξιακά και λοιπά χαρακτηριστικά, τα οποία αξιολογούνται και εντοπίζονται τα κρίσιμα ζητήματα τοπικής ανάπτυξης, τα μειονεκτήματα και πλεονεκτήματα της περιοχής του Δήμου, οι δυνατότητες και οι αδυναμίες, οι ευκαιρίες και οι περιορισμοί από εξωγενείς παράγοντες (όπως θεσμικό πλαίσιο, εθνικές και ευρωπαϊκές πολιτικές και χρηματοδοτήσεις).



❖ **Βήμα 3ο: Καθορισμός της στρατηγικής του Δήμου – Κατάρτιση στρατηγικού σχεδίου**

Διατυπώνεται το όραμα και οι κατευθυντήριες πολιτικές επιλογές της Δημοτικής Αρχής για την επόμενη περίοδο. Επιλέγεται η στρατηγική που θα ακολουθήσει ο Δήμος, προσδιορίζονται τα Μέτρα (αναπτυξιακές προτεραιότητες) και οι Στόχοι, σύμφωνα με τις οποίες θα διαρθρωθεί το Επιχειρησιακό Πρόγραμμα, λαμβάνοντας υπόψη τις εθνικές (τομεακές και περιφερειακές) αναπτυξιακές προτεραιότητες.

Η στρατηγική του Δήμου οργανώνεται σε τέσσερις άξονες:

Άξονας 1^{ος} «Περιβάλλον και ποιότητα ζωής»

Άξονας 2^{ος} «Κοινωνική Πολιτική, Υγεία, Παιδεία, Πολιτισμός και Αθλητισμός»,

Άξονας 3^{ος} «Τοπική Οικονομία και Απασχόληση»

Άξονας 4^{ος} «Βελτίωση Διοικητικής Ικανότητας του Δήμου»

για κάθε έναν από τους οποίους εξειδικεύονται Μέτρα και Στόχοι

Αναπτυξιακές προτεραιότητες του Δήμου αποτελούν γενικές κατευθύνσεις της Δημοτικής Αρχής που καθοδηγούν και προσανατολίζουν τις ειδικότερες αποφάσεις των υπηρεσιών κατά την επιλογή των δράσεων.

❖ **Βήμα 4^ο: Συνεργασία με όμορους Δήμους**

Σκοπός του βήματος είναι η διασφάλιση του συντονισμού των δράσεων υπερτοπικής ανάπτυξης και η προώθηση τυχόν διαδημοτικών συνεργασιών.

❖ **Βήμα 5ο: Έγκριση από το Δ.Σ. του Στρατηγικού Σχεδίου και Διαδικασίες Διαβούλευσης**

Το βήμα περιλαμβάνει τις εξής ενέργειες :

- Έγκριση του Στρατηγικού Σχεδίου από το Δημοτικό Συμβούλιο μετά από εισήγηση της Εκτελεστικής Επιτροπής
- Παρουσίαση του Στρατηγικού Σχεδίου στη Δημοτική Επιτροπή Διαβούλευσης
- Παρουσίαση του Στρατηγικού Σχεδίου μέσω των διαθέσιμων συστημάτων και διαδικασιών επικοινωνίας



- Διοργάνωση δημόσιων εκδηλώσεων-Διαβούλευση
- Σύνοψη των συμπερασμάτων των διαδικασιών διαβούλευσης και ενημέρωση της Εκτελεστικής Επιτροπής και των αρμόδιων υπηρεσιών
- Εφόσον κρίνεται απαραίτητο από την Εκτελεστική Επιτροπή, με βάση τα συμπεράσματα της διαβούλευσης, αναθεωρούνται σημεία του Στρατηγικού Σχεδίου.

❖ Βήμα 6ο: Κατάρτιση Επιχειρησιακού Σχεδίου

Με σκοπό την εφαρμογή της στρατηγικής του Δήμου, στο βήμα αυτό, καταρτίζεται το Επιχειρησιακό Σχέδιο για την επίτευξη κάθε αναπτυξιακής προτεραιότητας του Στρατηγικού Σχεδίου.

Το Επιχειρησιακό Πρόγραμμα περιλαμβάνει Άξονες, Μέτρα, στόχους, όπως έχουν καταρτιστεί στη φάση κατάρτισης του Στρατηγικού Σχεδίου, και δράσεις που εξειδικεύουν τη στρατηγική του Δήμου. Για την επίτευξη των Στόχων του κάθε Μέτρου σχεδιάζεται σειρά Δράσεων.

Για την κατάρτιση του Επιχειρησιακού Σχεδίου απαιτούνται οι εξής ενέργειες:

1. Εξειδίκευση των Μέτρων και των Στόχων σε Δράσεις
2. Συνοπτική περιγραφή του σχεδίου δράσης για κάθε αρμόδια υπηρεσία

Το Επιχειρησιακό Σχέδιο αναφέρεται τόσο σε δράσεις τοπικής ανάπτυξης όσο και σε δράσεις εσωτερικής ανάπτυξης.

❖ Βήμα 7ο: Πενταετής Προγραμματισμός των Δράσεων. Οικονομικός Προγραμματισμός του Ε.Π.

Σκοποί του βήματος είναι:

- Ιεράρχηση και προγραμματισμός των δράσεων: διάρκεια και χρονοδιάγραμμα, αρμόδια υπηρεσία, φορείς υλοποίησης και χωροθέτηση, προτεραιότητα, προσδιορισμός των αναγκαίων ανθρώπινων και υλικών πόρων για την υλοποίησή τους, εκροές, κλπ.
- Εκτίμηση του προϋπολογισμού των δράσεων



- Εκτίμηση των εσόδων και των πηγών χρηματοδότησης
- Κατανομή των εσόδων στα έτη για την κάλυψη των δαπανών των δράσεων

Τέλος συντάσσονται οι Χρηματοδοτικοί Πίνακες του Επιχειρησιακού Προγράμματος

❖ Βήμα 8ο: Προσδιορισμός δεικτών παρακολούθησης και αξιολόγησης

Στο βήμα αυτό προσδιορίζονται οι δείκτες με βάση τους οποίους θα πραγματοποιείται η παρακολούθηση και η αξιολόγηση του Επιχειρησιακού Προγράμματος. Οι δείκτες παρακολούθησης κατηγοριοποιούνται σε δείκτες εισροών, εκροών και αποτελέσματος.

❖ Βήμα 9ο: Έγκριση του Επιχειρησιακού Προγράμματος και τελικές ενέργειες

Το βήμα περιλαμβάνει τις εξής ενέργειες :

- Ολοκλήρωση του σχεδίου Επιχειρησιακού Προγράμματος
- Υποβολή του σχεδίου Επιχειρησιακού Προγράμματος από την Εκτελεστική Επιτροπή στο Δημοτικό Συμβούλιο
- Έγκριση του σχεδίου από το Δημοτικό Συμβούλιο
- Έλεγχο για τη νομιμότητα της διαδικασίας κατάρτισης του προγράμματος από την Αποκεντρωμένη Διοίκηση (Αυτοτελής Υπηρεσία Εποπτείας ΟΤΑ), με υποβολή σχετικής έκθεσης εγκεκριμένης από το Δημοτικό Συμβούλιο
- Δημοσιοποίηση του προγράμματος από το Δήμο.

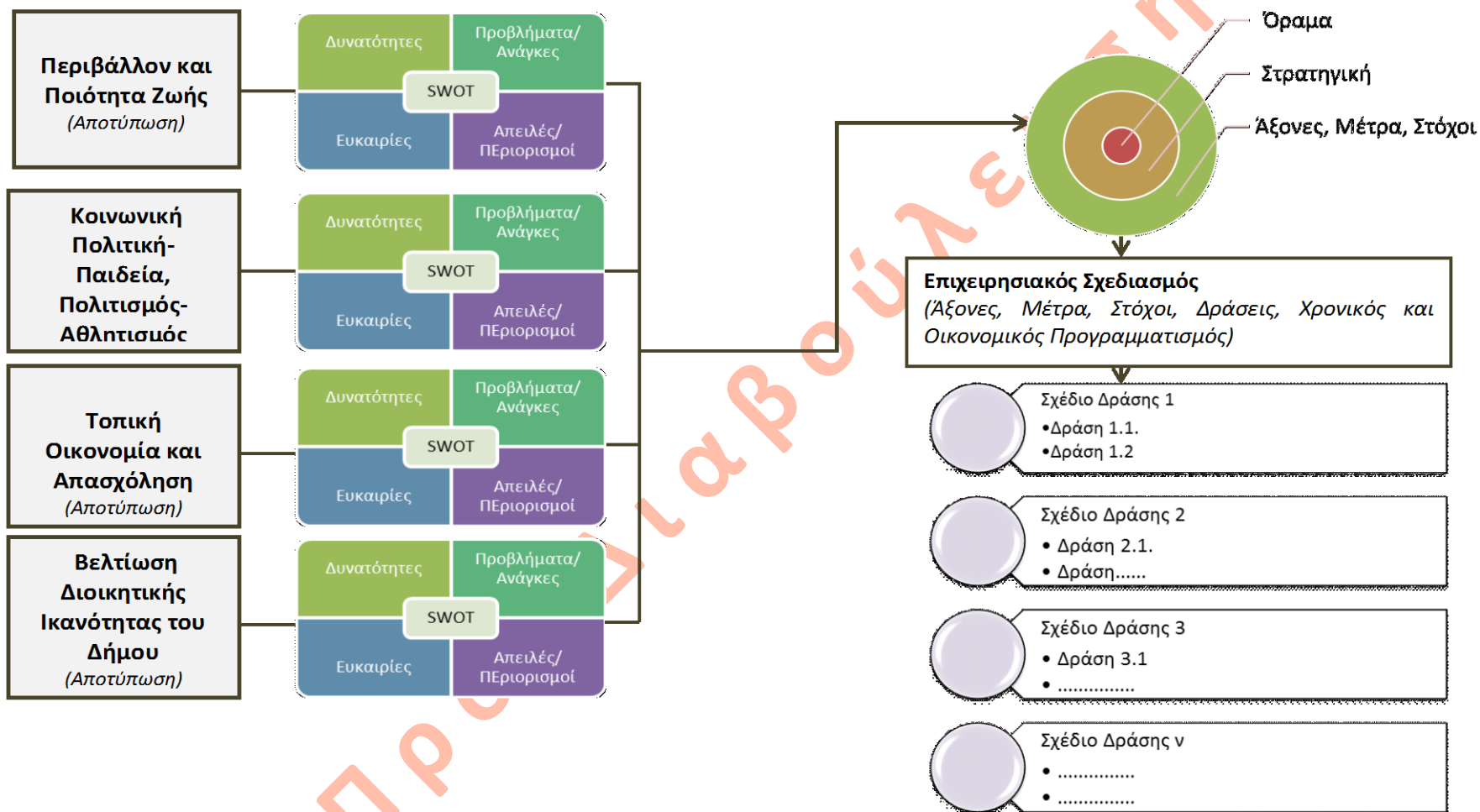
Στον πίνακα και στο διάγραμμα που ακολουθούν απεικονίζεται η αλληλουχία των βημάτων και το μεθοδολογικό πλαίσιο για την κατάρτιση του Επιχειρησιακού Προγράμματος

**Πίνακας 1: Βήματα για το σχεδιασμό και την εκπόνηση του Επιχειρησιακού Προγράμματος του Δήμου**

Βήμα 1	⇒	Προετοιμασία και Οργάνωση	ΣΤΑΔΙΟ Α Αποτύπωση και αξιολόγηση της υφιστάμενης κατάστασης
Βήμα 2	⇒	Συνοπτική Περιγραφή και Αξιολόγηση της κατάστασης της περιοχής του Δήμου	
Βήμα 3	⇒	Καθορισμός της Στρατηγικής του Δήμου - Κατάρτιση Στρατηγικού Σχεδίου	
Βήμα 4	⇒	Συνεργασία με όμορους Δήμους	
Βήμα 5	⇒	Εγκριση του Στρατηγικού Σχεδίου και υλοποίηση των διαδικασιών διαβούλευσης	ΣΤΑΔΙΟ Β Εγκριση Στρατηγικού Σχεδίου-Διαβούλευση
Βήμα 6	⇒	Κατάρτιση Επιχειρησιακού Σχεδίου	ΣΤΑΔΙΟ Γ Επιχειρησιακός Σχεδιασμός
Βήμα 7	⇒	Πενταετής προγραμματισμός δράσεων και Οικονομικός προγραμματισμός	
Βήμα 8	⇒	Προσδιορισμός δεικτών παρακολούθησης και αξιολόγησης	ΣΤΑΔΙΟ Δ Τελικές Ενέργειες
Βήμα 9	⇒	Εγκριση του Επιχειρησιακού Προγράμματος και τελικές ενέργειες	



Σχήμα 1 - Μεθοδολογικό πλαίσιο για την Κατάρτιση του Επιχειρησιακού Προγράμματος του Δήμου





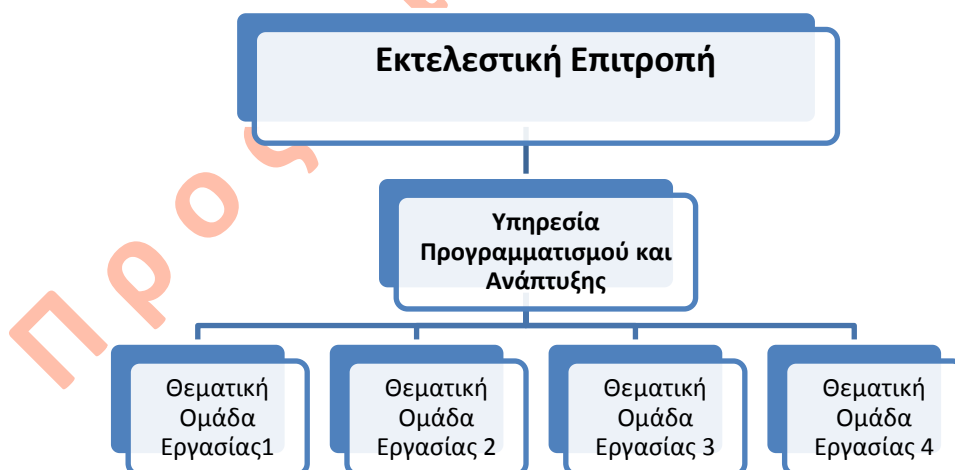
B.3. Οργάνωση έργου – Εργαλεία και μέσα κατάρτισης του Επιχειρησιακού Προγράμματος

B.3.1. Οργάνωση του έργου

Η κατάρτιση του πενταετούς επιχειρησιακού προγράμματος του Δήμου πραγματοποιείται από την **Εκτελεστική Επιτροπή** η οποία εισηγείται στο **Δημοτικό Συμβούλιο**. Για το σκοπό αυτό η αρμόδια για τον προγραμματισμό υπηρεσία, συντάσσει σχέδιο Επιχειρησιακού Προγράμματος σε συνεργασία με τα όργανα της διοίκησης, τις υπηρεσίες του Δήμου και τα Νομικά Πρόσωπα του Δήμου

Η Υπηρεσία Προγραμματισμού καταρτίζει το χρονοδιάγραμμα και συνεργάζεται με υπαλλήλους των υπηρεσιών του Δήμου και των Νομικών Προσώπων του, που δύνανται να συμβάλλουν, μέσω των αντικειμένων αρμοδιότητάς τους, στο σχεδιασμό ολοκληρωμένων αναπτυξιακών παρεμβάσεων. Η Εκτελεστική Επιτροπή έχει τη γενική εποπτεία της προόδου των εργασιών της υπηρεσίας.

Ο Δήμος, για την αποτελεσματικότερη υποστήριξη της κατάρτισης του Επιχειρησιακού Προγράμματος, δύνανται να οργανώνει θεματικές ομάδες εργασίας



Η Εκτελεστική Επιτροπή δίνει τις αρχικές κατευθύνσεις για τα θέματα τοπικής και εσωτερικής ανάπτυξης που θα διερευνηθούν, αξιοποιώντας τις προτεραιότητες που αποτυπώνονται στο πρόγραμμα της Δημοτικής Αρχής. Η ενέργεια αυτή αποτελεί μια



πρώτη ιεράρχηση για τα ζητήματα που θα αντιμετωπίσει κατά προτεραιότητα ο Δήμος κατά την επόμενη προγραμματική περίοδο.

Στο σημείο αυτό θα πρέπει να σημειωθεί ότι ο στρατηγικός σχεδιασμός δεν περιλαμβάνει καθολική ανάλυση όλων των θεμάτων τοπικής και εσωτερικής ανάπτυξης. Εστιάζει και επικεντρώνεται στην επίτευξη ορισμένων προτεραιοτήτων που επιλέγουν τα όργανα διοίκησης του Δήμου. Επομένως, σκοπός της ανάλυσης δεν είναι η εξαντλητική συγκέντρωση πληροφοριών για την υφιστάμενη κατάσταση, αλλά ο **τεκμηριωμένος** προσδιορισμός των **κρίσιμων ζητημάτων**, στα οποία πρέπει να επικεντρώσει, κατά προτεραιότητα, τις προσπάθειές του ο Δήμος, λαμβάνοντας υπόψη τις τοπικές αναπτυξιακές προτεραιότητες.

B.3.2. Ομάδα Εργου

Επειδή στον Δήμο η Υπηρεσία Προγραμματισμού προβλέπεται μόνον στον Ο.Ε.Υ. αλλά δεν είναι στελεχωμένη, συγκροτήθηκε με απόφαση της Δημάρχου Ομάδα Εργου ως εξής:

- Στυλιανός Θεοδωρόπουλος, Αντιδήμαρχος Τεχνικών Υπηρεσιών και Πολεοδομίας ως πρόεδρος
- Καραμάνης Αθανάσιος, Γενικός Γραμματέας του Δήμου ως συντονιστής
- Γεώργιος Καλλιαντάσης, ΠΕ Διοικητικού – Οικ/κού, Προϊστάμενος της Διεύθυνσης Οικονομικών Υπηρεσιών.
- Χρήστος Νταλιάνης, ΠΕ Τοπογράφων, Προϊστάμενος της Διεύθυνσης Τεχνικών Υπηρεσιών
- Δήμητρα Καρβούνη, ΠΕ πολιτικών Μηχανικών, Προϊσταμένη του Τμήματος Μελετών Εργων της Δ/σης Τεχνικών Υπηρεσιών.
- Κων/νος Μπαζιώτης, ΠΕ Πολιτικών Μηχανικών, Προϊστάμενος της Διεύθυνσης Πολεοδομίας.
- Λουκάς Δημάκας, ΠΕ Χημικών, Προϊστάμενος της Διεύθυνσης Περιβάλλοντος, Πρασίνου και Πολιτικής Προστασίας.
- Μαρία Παπαγεωργίου, ΠΕ Διοικ/κού- Οικ/κού, Προϊσταμένη της Διεύθυνσης Κοινωνικής Προστασίας, Παιδείας και Πολιτισμού.



- Οι Επιστημονικοί Συνεργάτες Δημάρχου : Νικόλαος Γαζής και Λάμπρος Σκάρλας .

Το έργο της Ομάδας Εργου είναι η υποκατάσταση όσων προβλέπει το θεσμικό πλαίσιο για τις αρμοδιότητες της υπηρεσίας επι θεμάτων προγραμματισμού στην εκπόνηση του Επιχειρησιακού Προγράμματος του Δήμου. Η Δήμαρχος έχει την γενική εποπτεία της προόδου των εργασιών της ομάδας.

B.3.3. Μέσα και Εργαλεία για την κατάρτιση του Ε.Π.

Η εκπόνηση του Επιχειρησιακού Προγράμματος βασίζεται στον τοπικό αναπτυξιακό προγραμματισμό καθώς και στην διενέργεια πρωτογενούς και δευτερογενούς έρευνας, με την χρήση και εφαρμογή των κατάλληλων μεθοδολογιών και εργαλείων.

Για την περιγραφή του εξωτερικού περιβάλλοντος της περιοχής του Δήμου αξιοποιούνται υφιστάμενες μελέτες του Δήμου, στατιστικά δεδομένα και επεξεργασίες αυτών της Ελληνικής Στατιστικής Αρχής και άλλων φορέων, ηλεκτρονικές βάσεις δεδομένων καθώς και διάφορες μελέτες και έρευνες διαφόρων φορέων, της Περιφέρειας και της Περιφερειακής Ενότητας. Σημαντικό βιβλιογραφικό υλικό και δημοσιεύματα μπορεί να αντληθεί από το διαδίκτυο.

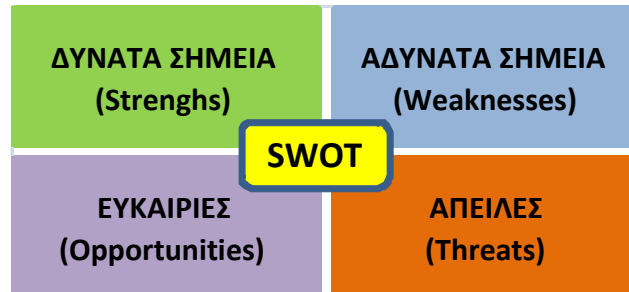
Για την περιγραφή του εσωτερικού περιβάλλοντος του Δήμου λαμβάνονται υπόψη, μεταξύ άλλων, ο ισχύων Οργανισμός Εσωτερικής Υπηρεσίας και η διάρθρωση και η στελέχωση των υπηρεσιών με τις αρμοδιότητες που ασκούν και τις υπηρεσίες που παρέχουν. Επιπλέον στοιχεία συλλέγονται είτε μέσω ειδικών ερωτηματολογίων είτε μέσω συνεντεύξεων και επικοινωνίας με την Διοίκηση και με στελέχη του Δήμου.

Για την αξιολόγηση του εξωτερικού και εσωτερικού περιβάλλοντος του Δήμου, χρησιμοποιείται η ευρέως διαδεδομένη μέθοδος S.W.O.T., με την οποία προσδιορίζονται και αναλύονται τα ισχυρά και αδύναμα σημεία (προβλήματα-ανάγκες) σε συνδυασμό με τις ευκαιρίες και τις απειλές (περιορισμοί) που υφίσταται ο Δήμος. Η διατύπωση των προτάσεων λαμβάνει υπόψη την συνδυασμένη ανάγνωση της S.W.O.T. ανάλυσης ανά ζεύγος (δυνατά σημεία –



ευκαιρίες, αδύνατα σημεία – ευκαιρίες, δυνατά σημεία – περιορισμοί, αδύνατα σημεία – περιορισμοί)

Σχήμα 2: Διάταξη S.W.O.T. Ανάλυσης



B.4. Διαδικασίες Διαβούλευσης

Μετά τη ψήφιση του Στρατηγικού Σχεδίου από το Δημοτικό Συμβούλιο πραγματοποιείται αναλυτική παρουσίαση του Στρατηγικού Σχεδίου στη Δημοτική Επιτροπή Διαβούλευσης. Η διατύπωση γνώμης από την Δημοτική Επιτροπή Διαβούλευσης δεν αποκλείει την παράλληλη ηλεκτρονική διαβούλευση με τους πολίτες, μέσω διαδικτύου.

Εκτός από το Δημοτικό Συμβούλιο, τα αρμόδια Όργανα του Δήμου, τα Συμβούλια δημοτικών ή τοπικών κοινοτήτων και τους υπαλλήλους του Δήμου, είναι απαραίτητο να ενημερωθεί άμεσα η τοπική κοινωνία σχετικά με το περιεχόμενο του στρατηγικού σχεδίου. Ο Δήμος θα πρέπει για το σκοπό αυτό να το δημοσιοποιήσει τουλάχιστον επί δύο (2) εβδομάδες και να αξιοποιήσει κάθε διαθέσιμο μέσο επικοινωνίας όπως τοπικά ΜΜΕ, ιστοσελίδα, ειδικούς πίνακες ανακοινώσεων κλπ.

Κατά τη διάρκεια της περιόδου δημοσιοποίησης υποβάλλονται προτάσεις, εγγράφως ή ηλεκτρονικά, από πολίτες ή ενώσεις πολιτών και από τοπικούς κοινωνικούς φορείς.

Καθώς η πληροφόρηση του κοινού είναι ένα απαραίτητο συστατικό για την αποτελεσματική εφαρμογή του προγράμματος, ο Δήμος πρέπει να εξασφαλίσει από



την αρχή, τις κατάλληλες υποδομές για τη συνεχή αμφίδρομη επικοινωνία με τους πολίτες. Αυτό σημαίνει ότι πρέπει να δημιουργηθεί ένας μηχανισμός, έτσι ώστε :

- Να διαδίδεται κάθε πληροφορία προς τους πολίτες και τους φορείς
- Ο Δήμος να δέχεται ερωτήματα από το κοινό και να απαντά ή να δίνει διευκρινήσεις (π.χ. ύπαρξη ενός e-mail για επικοινωνία με τους πολίτες ή φορείς)

Εκτός από τη δημοσιοποίηση των κειμένων και τη συγκέντρωση σχολίων και παρατηρήσεων από τους πολίτες, με απόφαση του Δημάρχου μπορεί να οργανωθεί ημερίδα, θεματικές συναντήσεις, δημόσια συζήτηση και όποια άλλη δημόσια εκδήλωση κριθεί αναγκαία.

Οι ενέργειες αυτές θα ανοίξουν τη συζήτηση για τα τοπικά προβλήματα, θα διευκολύνουν τη συμμετοχή των επιμέρους ομάδων συμφερόντων και θα προωθήσουν τη συνεργασία μεταξύ των δυνάμεων της τοπικής κοινωνίας. Βασικοί όροι για την επιτυχία των εκδηλώσεων είναι :

- η εξασφάλιση ευρείας και ισότιμης συμμετοχής όλων των κοινωνικών εταίρων, και
- η εξασφάλιση όρων συστηματικής και αξιόπιστης καταγραφής και αξιολόγησης των τοπικών προβλημάτων.

Βασικός στόχος είναι η πληρέστερη δυνατή εκπροσώπηση όλων των κοινωνικών ομάδων, των εκπροσώπων του παραγωγικού και επιχειρηματικού τομέα και της πολιτιστικής ζωής. Σημαντικό επίσης είναι να εξασφαλισθεί η εκπροσώπηση όλων των δημοτικών ή τοπικών κοινοτήτων του Δήμου. Ενδεικτικά, η πρόσκληση μπορεί να απευθύνεται σε :

- Κοινωνικούς, Περιβαλλοντικούς και Πολιτιστικούς φορείς- Οργανώσεις και Φορείς της κοινωνίας των πολιτών στο Δήμο
- Επιμελητήρια, Επιστημονικές Οργανώσεις, Συλλόγους και άλλους Φορείς,
- Συνεταιριστικές Οργανώσεις
- Φορείς από τον ιδιωτικό τομέα



- Φορείς και εκπροσώπους της Περιφέρειας
- Φορείς των κρατικών υπηρεσιών που έχουν την έδρα τους στο Δήμο
- Προσωπικότητες της τοπικής κοινωνίας.

Ο καθορισμός των αποδεκτών γίνεται από το Δήμο, ο οποίος θα πρέπει να σταθμίσει τις ανάγκες αντιπροσωπευτικότητας με τις ανάγκες λειτουργικότητας και ευελιξίας των εκδηλώσεων.

Σύνοψη των συμπερασμάτων των διαδικασιών διαβούλευσης και ενημέρωση της Εκτελεστικής Επιτροπής και των αρμόδιων υπηρεσιών

Η αρμόδια Υπηρεσία Προγραμματισμού συντάσσει κείμενο με τα πορίσματα των διαδικασιών διαβούλευσης, στο οποίο περιλαμβάνονται οι προτάσεις ομαδοποιημένες ανά Άξονα, Μέτρο και Στόχο και ενημερώνει την Εκτελεστική Επιτροπή και τις αρμόδιες υπηρεσίες.

Εφόσον κρίνεται απαραίτητο από την Εκτελεστική Επιτροπή, **με βάση τα συμπεράσματα της διαβούλευσης, αναθεωρούνται σημεία του Στρατηγικού Σχεδίου.**



ΕΝΟΤΗΤΑ 1: ΣΤΡΑΤΗΓΙΚΟΣ ΣΧΕΔΙΑΣΜΟΣ

Κεφάλαιο 1.1. : Συνοπτική περιγραφή – Αξιολόγηση της υφισταμένης κατάστασης

1.1.1. Η γενική εικόνα της περιοχής του Δήμου και του Δήμου ως Οργανισμού.

1.1.1.1. Ο Δήμος Λεβαδέων – χωροταξική διάταξη

Ο Δήμος Λεβαδέων είναι Δήμος της Περιφέρειας Στερεάς Ελλάδας που συστάθηκε την 1/1/2011 με το Ν. 3852/10 (Πρόγραμμα «Καλλικράτης») από την συνένωση των προϋπαρχόντων «Καποδιστριακών» δήμων Λεβαδέων, Χαιρωνείας, Δαυλείας, Κορωνείας και της Κοινότητας Κυριακίου. Ο Δήμος έχει έκταση 694,02 τετρ. χλμ και μόνιμο πληθυσμό 31.315 κατοίκους σύμφωνα με την απογραφή του 2011 της Ελληνικής Στατιστικής Αρχής (ΕΛΣΤΑΤ). Έδρα του Δήμου είναι η Λιβαδειά.

Ο Δήμος οριοθετείται βόρεια με τον Δήμο Αμφίκλειας-Ελάτειας (Ν. Φθιώτιδας), βορειοανατολικά με τον Δήμο Λοκρών (Ν. Φθιώτιδας), νότια βρέχεται από τον Κορινθιακό κόλπο, ανατολικά συνορεύει με τους Δήμους Ορχομενού και Αλιάρτου-Θεσπιών, νοτιοανατολικά με τον Δήμο Θηβαίων και δυτικά με τον Δήμο Αραχώβης-Διστόμου-Αντίκυρας.

Χάρτης 1.1.: Χωροταξική ένταξη του Δήμου Λεβαδέων στην Περιφ. Στ. Ελλάδα



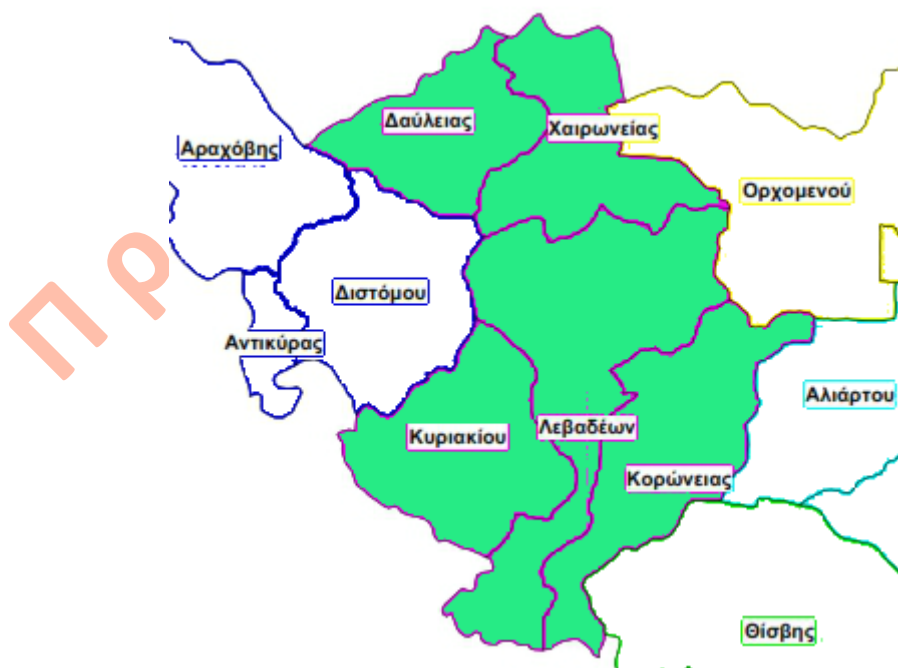


Χάρτης 1.2: Χωροταξική ένταξη Δήμου Λεβαδέων στην Περιφ. Ενότητα Βοιωτίας



Ο Δήμος Λεβαδέων αποτελείται από τις Δημοτικές Ενότητες Λιβαδειάς, Δαύλειας, Κορώνειας, Κυριακίου και Χαιρώνειας, που αντιστοιχούν στους πρώην «Καποδιστριακούς» Ο.Τ.Α.

Χάρτης 1.3.: Χωροταξική Ένταξη Δημοτικών Ενοτήτων Δήμου Λεβαδέων





Πίνακας 1.1.: Δημ. Ενότητες και Δημ. και Τοπ. Κοινότητες Δήμου Λεβαδέων

Δημοτικές Ενότητες	Δημοτικές / Τοπικές Κοινότητες
Δ.Ε. ΛΙΒΑΔΕΙΑΣ	Δ.Κ. Λιβαδειάς
	Τ.Κ. Λαφυστίου
	Τ.Κ. Ρωμαίικου
Δ.Ε. ΔΑΥΛΕΙΑΣ	Τ.Κ. Δαύλειας
	Τ.Κ. Μαυρονερίου
	Τ.Κ. Παρορίου
Δ.Ε. ΚΟΡΩΝΕΙΑΣ	Τ.Κ. Αγίας Άννας
	Τ.Κ. Αγίας Τριάδος
	Τ.Κ. Αγίου Γεωργίου
	Τ.Κ. Αλακομενών
	Τ.Κ. Κορώνειας
Δ.Ε. ΚΥΡΙΑΚΙΟΥ	Δ.Κ. Κυριακίου
Δ.Ε. ΧΑΙΡΩΝΕΙΑΣ	Τ.Κ. Αγίου Βλασίου
	Τ.Κ. Ακοντίου
	Τ.Κ. Ανθοχωρίου
	Τ.Κ. Βασιλικών
	Τ.Κ. Θουρίου
	Τ.Κ. Προσηλίου
	Τ.Κ. Προφήτου Ηλία
	Τ.Κ. Χαιρωνείας

Οι δημοτικές ενότητες αποτελούνται από είκοσι (20) συνολικά κοινότητες, εκ των οποίων δύο (2) δημοτικές και δέκα οκτώ (18) τοπικές.

**1.1.1.2. Βασικά χαρακτηριστικά της Περιφερειακής Ενότητας στην οποία εντάσσεται ο Δήμος**

Τα στοιχεία που παρατίθενται στην συνέχεια αναφέρονται στην Περιφέρεια και στην Περιφερειακή Ενότητα Βοιωτίας που ανήκει ο Δήμος. Ο λόγος της παράθεσης είναι η διευκόλυνση της κατανόησης της ευρύτερης περιοχής στην οποία εντάσσεται ο Δήμος και της σύγκρισης βασικών μεγεθών

Πίνακας 1.2.: Βασικά χαρακτηριστικά της Περιφερειακής Ενότητας Βοιωτίας

ΕΝΤΥΠΟ ΕΠ_ΜΔ_01: ΒΑΣΙΚΑ ΧΑΡΑΚΗΤΗΡΙΣΤΙΚΑ ΤΗΣ ΠΕΡΙΦΕΡΕΙΑΚΗΣ ΕΝΟΤΗΤΑΣ ΣΤΗΝ ΟΠΟΙΑ ΕΝΤΑΣΣΕΤΑΙ Ο ΔΗΜΟΣ	
ΔΗΜΟΣ	ΛΕΒΑΔΕΩΝ
ΠΕΡΙΦΕΡΕΙΑΚΗ ΕΝΟΤΗΤΑ	ΒΟΙΩΤΙΑΣ
ΠΕΡΙΦΕΡΕΙΑ	ΣΤΕΡΕΑΣ ΕΛΛΑΔΑΣ
ΕΔΡΑ	ΛΙΒΑΔΕΙΑ
ΘΕΣΗ & ΡΟΛΟΣ ΤΟΥ ΔΗΜΟΥ ΣΤΗΝ ΠΕΡΙΦΕΡΕΙΑΚΗ ΕΝΟΤΗΤΑ & ΣΤΗΝ ΠΕΡΙΦΕΡΕΙΑ	
<p>Ο Δήμος Λεβαδέων χωροθετείται στο δυτικό τμήμα της Βοιωτίας που αποτελεί μια από τις 5 περιφερειακές ενότητες της περιφέρειας Στερεάς Ελλάδας που έχει έδρα τη Λαμία.</p> <p><u>Η Περιφερειακή Ενότητα Βοιωτίας</u></p> <p>Έχει έκταση 2.952 τετρ. χιλ. και συνολικό μόνιμο πληθυσμό 117.920 κατοίκους (απογραφή 2011) με πρωτεύουσα την Λιβαδειά. Η Περιφερειακή Ενότητα αποτελείται από έξι (6) δήμους ήτοι, Τανάγρας, Θηβαίων, Αλιάρτου, Ορχομενού,</p>	

**Λεβαδέων και Διστόμου-Αράχοβας-Αντίκυρας.**

Η Βοιωτία είναι πεδινή περιοχή και εύφορη ενώ διαθέτει και ορεινή έκταση. Αναλυτικά η κατανομή του εδάφους είναι 40% πεδινό, 38% ημιορεινό και 22% ορεινό. Οι μεγαλύτερες πεδιάδες που διαθέτει είναι της Κωπαίδας, της Θήβας και της Χαιρωνείας. Κυριότεροι ποταμοί είναι ο Ασωπός, ο Βοιωτικός Κηφισός και ο Λιβαδόστρας. Ο νομός έχει δύο λίμνες, την Υλίκη και την Παραλίμνη, που τροφοδοτούν με τα νερά τους την λίμνη του Μαραθώνα. Τα κυριότερα βουνά από τα οποία περιβάλλεται η Βοιωτία είναι ο Παρνασσός, ο Ελικώνας, ο Κιθαιρώνας, το Νεραιδολάκωμα, το Μασσάπιο και το Χλωμό.

Χαρακτηριστικά της Βοιωτίας είναι ότι γειτνιάζει με τον Νομό Αττικής και την πρωτεύουσα της Χώρας, διαθέτει μεγάλες εκτάσεις γεωργικής γής, υψηλής παραγωγικότητας, ορεινούς όγκους ιδιαίτερου κάλους, άφθονα επιφανειακά και υπόγεια νερά, βρέχεται από δύο πλευρές της από θάλασσα, είναι διάσπαρτη με ποικίλο πολιτιστικό πλούτο, διαθέτει ορυκτό πλούτο προς εξόρυξη και εκμετάλλευση, διασχίζεται από κεντρικά δίκτυα μεταφοράς (ΠΑΘΕ-Σιδηρόδρομος) καθώς και από το δίκτυο φυσικού αερίου. Η οικονομία της βασίζεται κυρίως στον πρωτογενή και δευτερογενή τομέα και λιγότερο στον τριτογενή.

Οι σημαντικότεροι τουριστικοί προορισμοί στην Βοιωτία σχετίζονται κυρίως με τον αρχαιολογικό-ιστορικό και θρησκευτικό τουρισμό λόγω των μνημείων και των μοναστηριών που υπάρχουν στην περιοχή. Ιδιαίτερη επίσης σημασία έχει και ο ορεινός και χιονοδρομικός τουρισμός λόγω της περιοχής της Αράχοβας και του χιονοδρομικού κέντρου του Παρνασσού που προσελκύουν μεγάλο αριθμό τουριστών κάθε χρόνο.

Δημογραφικά Στοιχεία

Ο μόνιμος πληθυσμός της Περιφερειακής Ενότητας Βοιωτίας σύμφωνα με τα οριστικά αποτελέσματα της απογραφής του 2011, ανέρχεται σε 117.920 κατοίκους, παρουσιάζοντας μείωση κατά 4,84% σε σχέση με την απογραφή του 2001, η οποία



είναι υπερδιπλάσια της μείωσης του συνολικού πληθυσμού της Περιφέρειας (-1,93%) και τετραπλάσια περίπου από την γενική τάση μείωσης σε επίπεδο του συνολικού πληθυσμού της Ελλάδας (-1,08%). Η βαθμιαία μείωση του πληθυσμού κατά την 10ετία 2001-2011 είχε ως αποτέλεσμα την μείωση της πληθυσμιακής πυκνότητας της Π.Ε. , η οποία από 41,96 κατοίκους ανα τετ. χλμ το 2001 μειώθηκε σε 39,93 κατοίκους το 2011.

Πίνακας 1.3.: Πληθυσμιακή εξέλιξη Δ.Ε. Βοιωτίας 2001- 2011

Χωρική Ενότητα	Πληθυσμός 2011	Πληθυσμός 2001	Μεταβολή 2011/2001	Πυκν. Πληθ. 2011 (άτομα/km ²)
ΠΕ ΒΟΙΩΤΙΑΣ	117.920 21,54%	123.913 22,20%	-4,84%	39,93
ΠΕ ΕΥΒΟΙΑΣ	210.815 38,51%	207.305 37,14%	1,69%	50,66
ΠΕ ΕΥΡΥΤΑΝΙΑΣ	20.081 3,67%	19.518 3,50%	2,88%	10,74
ΠΕ ΦΘΙΩΤΙΔΑΣ	158.231 28,91%	169.542 30,38%	-6,67%	35,64
ΠΕ ΦΩΚΙΔΑΣ	40.343 7,37%	37.866 6,78%	6,54%	18,97
ΠΕΡΙΦ. ΣΤ. ΕΛΛΑΔΑΣ	547.390	558.144	-1,93%	35,19
ΕΛΛΑΔΑ	10.816.286	10.934.097	-1,08%	81,95

Πηγή: ΕΛΣΤΑΤ (2014)- Ιδια επεξεργασία

Πίνακας 1.4.: Ηλικιακή σύνθεση πληθυσμού Π.Ε. Βοιωτίας

Χωρική Ενότητα	Ηλικιακή Ομάδα						Δείκτης Γήρανης	Δείκτης Εξάρτησης	Δείκτης Αντικ/σης
	0-14	%	15-64	%	65+	%			
ΠΕ ΒΟΙΩΤΙΑΣ	16.806	13,5	82.846	66,4	25.205	20,2	150,0	50,7	76,3
ΠΕ ΕΥΒΟΙΑΣ	29.491	14,3	132.825	64,4	43.931	21,3	149,0	55,3	83,6
ΠΕ ΕΥΡΥΤΑΝΙΑΣ	1.949	10,2	11.728	61,3	5.460	28,5	280,1	63,2	93,4
ΠΕ ΦΘΙΩΤΙΔΑΣ	20.740	12,6	105.140	63,8	38.814	23,6	187,1	56,6	76,9
ΠΕ ΦΩΚΙΔΑΣ	4.372	11,3	24.197	62,4	10.226	26,4	233,9	60,3	66,5
ΠΕΡΙΦ. ΣΤ. ΕΛΛΑΔΑΣ	73.358	13,2	356.736	64,4	123.636	22,3	168,5	55,2	78,9
ΕΛΛΑΔΑ	1.622.675	14,4	7.444.345	65,9	2.223.047	19,7	137,0	51,7	80,5

Πηγή: Στρατηγική Εξυπνης Εξειδίκευσης Στ. Ελλάδας 2014



Από την επεξεργασία των στοιχείων για την ηλικιακή σύνθεση του πληθυσμού προκύπτει ότι πληθυσμιακή ομάδα του οικονομικά ενεργού πληθυσμού (ηλικίες από 15-64 ετών), αντιστοιχεί στο 66,4% του συνολικού πληθυσμού της Δημοτικής Ενότητας. Το ποσοστό αυτό είναι το μεγαλύτερο μεταξύ των Π.Ε. της Περιφέρειας και περίπου το ίδιο με το σύνολο της χώρας. Ο δείκτης γήρανσης παρόλο, που μαζί με την Π.Ε. Εύβοιας, είναι μικρότερος από τις άλλες Π.Ε. της Περιφέρειας δείχνει ότι σε κάθε παιδί από 0-14 ετών αντιστοιχεί 1,5 άτομο άνω των 65 ετών και συνεπώς υπάρχει τάση γήρανσης του πληθυσμού.

Ο Δήμος Λεβαδέων

Περιλαμβάνει το μεγαλύτερο και κεντρικό τμήμα του όρους Ελικώνα, τμήμα του Παρνασσού, τμήμα του Κωπαϊδικού και παρακωπαϊδικού πεδίου και τον κάμπο της Χαϊρώνειας. Βρίσκεται δυτικά της αποξηρανθείσας λίμνης της Κωπαΐδας και διασχίζεται από τον ποταμό Κηφισό και τους παραποτάμους του, Έρκυνα και Πότζα. Στα δυτικά του δήμου εκτείνεται ο Ελικώνας.

Η Λιβαδειά αναγνωρίζεται ως κομβικό κέντρο για την οργάνωση της γεωργικής παραγωγής της περιφέρειας εντασσόμενη στον άξονα Θήβα – Λιβαδειά – Αμφίκλεια – Λαμία – Δομοκός. Τα κέντρα του άξονα αποτελούν τον κορμό διαχείρισης των παραγωγικών συντελεστών και υποστήριξης των αγροτικών οικισμών που δομούν το οικιστικό δίκτυο της αγροτικής ενδοχώρας.

Σύμφωνα με το Περιφερειακό Πλαίσιο Χωροταξικού Σχεδιασμού και Αειφόρου Ανάπτυξης Περιφέρειας Στερεάς Ελλάδας (ΦΕΚ1469/Β/9-10-2003) η Λιβαδειά είναι Νομαρχιακό Διοικητικό Κέντρο και Κέντρο εξυπηρετήσεων (εμπόριο, αναψυχή, αστικός τουρισμός, κοινωφελείς υπηρεσίες, πολιτιστικές υποδομές), εκπαίδευσης, έρευνας και τεχνολογίας της ενότητας της. Οι λειτουργίες που φιλοξενεί είναι ανάλογες του διοικητικού της ρόλου και του πληθυσμού της.

Στο υπό αναθεώρηση ΠΠΣΧΑΑ η Λιβαδειά κατατάσσεται στο 2^ο επίπεδο οργάνωσης στις μεσαίες αστικές περιοχές δυναμικής 50.000 κατ. ,στην ευρύτερη



αστική περιοχή Λιβαδειάς – Ορχομενού και στοχεύει να ενδυναμώσει το οικιστικό δίκτυο της περιφέρειας ώστε να εξισορροπήσει συγκεντρώσεις στις συνοριακές με την Αθήνα περιοχές και να στηρίξει την κατοίκηση του κύριου γεωργικού χώρου της Περιφέρειας.

Επίσης προτείνεται ως κύριο αγροτοβιομηχανικό κέντρο που θα κατευθύνει στη χωρική ενότητά της την διατήρηση δυναμικής αγροτικής παραγωγής, συνδεδεμένης με την αγροτοβιομηχανία.

Συνδεδεμένος με τον παραπάνω ρόλο είναι και η πρόταση να αποτελέσει η Λιβαδειά το **Περιφερειακό Κέντρο της Διαχείρισης των Υδάτινων Πόρων στη Στερεά Ελλάδα.**

Προσδιορίζει τη Λιβαδειά ως Νομαρχιακό Διοικητικό Κέντρο και Κέντρο εξυπηρέτησεων (Εμπορίου, Αναψυχής, Αστικού Τουρισμού και Κοινωνικών Υπηρεσιών και Πολιτιστικών Υποδομών) αναλόγων των διοικητικών της ρόλων και της πληθυσμιακής δυναμικότητάς της.

Επίσης την χαρακτηρίζει ως Κέντρο Εκπαίδευσης, Έρευνας και Τεχνολογίας.

Στο υπό έγκριση Β1 Στάδιο στο κεφάλαιο Χωρικής Οργάνωσης προσδιορίζεται η **ΕΥΡΥΤΕΡΗ ΕΝΟΤΗΤΑ ΛΙΒΑΔΕΙΑΣ**, η οποία συνίσταται από τις Χωρικές Ενότητες της Λιβαδειάς – Ορχομενού και Αταλάντης – Τιθορέας και την ομοιογενή εκτεταμένη γεωργική ύπαιθρο εντατικής καλλιέργειας που συνιστούν οι πεδινές περιοχές της Λεκάνης του Βοιωτικού Κηφισού και του Κωπαϊδικού και Παρακωπαϊδικού Πεδίου.

Η εν λόγω Χωρική Ενότητα στον τομέα της φυτικής παραγωγής επειδή έχει ρόλο εθνικής εμβέλειας στη διατροφική ασφάλεια και ανάπτυξη του πρωτογενούς τομέα, **διαχειρίζεται υδάτινους πόρους εθνικής εμβέλειας** για τη γεωργική παραγωγή και την τροφοδότηση με πόσιμο νερό της Μητρόπολης της Αθήνας. Επιπλέον εμπεριέχει τους εθνικούς βιομηχανικούς πόλους στον τομέα της Μεταλλουργίας της Λάρυμνας (ΛΑΡΚΟ) και της Αντίκυρας (Άσπρα Σπίτια) (ΑΛΟΥΜΙΝΙΟ ΤΗΣ ΕΛΛΑΔΑΣ).

Τα παραπάνω χαρακτηριστικά αναδεικνύουν τον ρόλο της Λιβαδειάς σε πόλο που



μπορεί να αναβαθμίσει τη σημερινή της θέση στο εθνικό χωρικό σύστημα.

Επίσης η Περιφέρεια χωρίζεται σε 10 χωρικές ενότητες.

Η 3η κατά σειρά ΧΕ μετά την ευρύτερη περιοχή της Λαμίας και αυτή της Χαλκίδας είναι η Ευρύτερη Περιοχή Λιβαδειάς – Ορχομενού (έδρα: ΠΣ Λιβαδειάς – Ορχομενού) που περιλαμβάνει τους νέους Δήμους Λεβαδέων, Ορχομενού, Αλιάρτου και τις Δ.Ε. Διστόμου και Δ.Ε. Αντίκυρας.

Η πληθυσμιακή δυναμική της ΧΕ είναι μεγαλύτερη των 60.000 κατοίκων σε σύνολο 125.000 κατοίκων της ευρύτερης αναπτυξιακής ενότητας (Π.Ε. Βοιωτίας).

Η Λιβαδειά επίσης εντάσσεται στους άξονες ανάπτυξης:

α) (Αθήνα - Θριάσιο) – (Οινόφυτα – Χαλκίδα) – Θήβα – Λιβαδειά – Αταλάντη – Λαμία – προς Θεσσαλονίκη.

β) (ΠΑΘΕ- Θήβα) – Λιβαδειά – (Ιτέα – Άμφισσα) – (Διαγώνιος Λαμία - Πάτρα) και

γ) (Θήβα – Βάγια) – Θίσβη – (Δίστομο – Όσιος Λουκάς)

Στην Οργάνωση Δικτύων μεταφορικών υποδομών προτείνεται η μελέτη και η δρομολόγηση Περιφερειακού Σιδηροδρομικού δικτύου επιβατικών μεταφορών που μέσω των γραμμών του ΟΣΕ και του περιφερειακού προγραμματισμού δρομολογίων, θα εξυπηρετεί τις ενδοπεριφερειακές συνδέσεις ως εξής:

-Χαλκίδα – Οινόη – Θήβα – Λιβαδειά – (Τιθορέα – Άμφισσα) – (Λαμία – Στυλίδα) – Δομοκός.

-Κατευθύνσεις σχεδιασμού ενέργειας και ΑΠΕ

-Ίδρυση και λειτουργία Ενεργειακών Κέντρων (Αλιβερίου, Λαμίας, Λιβαδειάς) με στόχο τη συμβολή στη διαμόρφωση της Περιφερειακής ενεργειακής πολιτικής με τη συνεργασία των αρμόδιων φορέων.

-Διατήρηση των υπαρχουσών αναπτύξεων εγκαταστάσεων ΑΠΕ (και συγκεκριμένα στη Νότια Εύβοια, τον Ελικώνα, Φωκίδα, Ορχομενό και Θήβα) καθώς και επέκταση των υφιστάμενων έργων σε ορθολογικό πλαίσιο, δεδομένου ότι τα συνοδά έργα που προϋποθέτουν σημαντικές παρεμβάσεις στο περιβάλλον (οδικά – ηλεκτρικά δίκτυα)



είναι ήδη εγκατεστημένα.

Δευτερογενής τομέας:

-Προτείνεται μεταξύ άλλων και το Νέο επιχειρηματικό Πάρκο Λοκρίδας – Λιβαδειάς (Κωπαΐδα,Βοιωτικός Κηφισός,Εργοστάσιο Μεταλλουργίας ΛΑΡΚΟ).

Δίνεται προτεραιότητα δημιουργίας Επιχειρηματικού Πάρκου (Ε.Π.) Λιβαδειάς στην ευρύτερη περιοχή του Σιδηροδρομικού Σταθμού.

Τριτοβάθμια Εκπαίδευση:

-Η Λιβαδειά, προτείνεται να αποτελέσει το Κέντρο Περιβαλλοντικών Εξειδικεύσεων σε θέματα υδάτινων πόρων, ανακύκλωσης και επανάχρησης καθώς και διαχείρισης πόρων σχετικών με τη Μεταλλουργία και την Ενέργεια, με επίκεντρο τις ΑΠΕ.

-Διαχείριση Απορριμμάτων:

Ανά Χ.Ε. προτείνονται έργα ασφαλούς διάθεσης απορριμμάτων και συγκεκριμένα για την ΧΕ Λιβαδειάς προτείνεται ο σχεδιασμός της κατασκευής εργοστασίου επεξεργασίας .

Επίσης για την διαχείριση των λυμάτων οι μελετητές προτείνουν να ληφθεί μέριμνα ώστε να αλλάξουν αποδέκτη τα επεξεργασμένα λύματα των ΕΕΛ Θήβας και Λιβαδειάς, που σήμερα διατίθενται στους ποταμούς Έρκυνα και Βοιωτικό Κηφισό οι οποίοι είναι χαρακτηρισμένοι ως ευαίσθητοι αποδέκτες (Οδηγία 91/271/ΕΚ)

Παρά το γεγονός ότι όλα τα παραπάνω προβλέπονται στη μελέτη ΠΠΣΧΑΑ, στο σχέδιο Υπουργικής Απόφασης για την αναθεώρησή του που συντάσσουν οι μελετητές, παραλείπονται πολλοί από τους παραπάνω στόχους και προκρίνονται επιλεκτικά η ολοκλήρωση στρατηγικών στόχων (Λαμία και Χαλκίδα: ολοκλήρωση δικτύων και κόμβων συνδυασμένων μεταφορών στην περιοχή της Λαμίας ή που αφορούν στην περιοχή της Λαμίας και δευτερευόντως της Χαλκίδας) από τους οποίους απουσιάζουν εντελώς η Λιβαδειά καθώς και άλλες πόλεις της περιφέρειας.

Χαρακτηριστικά παραδείγματα είναι:

- η Λιβαδειά προβλέπεται ως **Περιφερειακό Κέντρο Διαχείρισης Υδάτινων**



Πόρων Στερεάς Ελλάδας, αλλά απουσιάζει από το τελικό κείμενο σχεδίου Υπουργικής Απόφασης. Αντίθετα θα έπρεπε να είχε επισημανθεί και η αναντιστοιχία πρόβλεψης και μη υλοποίησης του προηγούμενου ΠΠΣΧΑΑ

- στην τριτοβάθμια εκπαίδευση δεν αναφέρεται συγκεκριμένα η δημιουργία ΑΕΙ, ΤΕΙ ή ΙΕΚ ενώ αναφέρεται αναλυτικά ο σχεδιασμός για τις άλλες πόλεις της Περιφέρειας.

Το Δημοτικό Συμβούλιο θεωρεί απαραίτητη τη βελτίωση του ΠΠΣΧΑΑ ώστε οι προτάσεις που αναφέρονται στο τεύχος 1 Πρόταση της μελέτης αλλά και προτάσεις και παρατηρήσεις που θα κατατεθούν από τους φορείς, να συμπεριληφθούν στο Σχέδιο Υπουργικής Απόφασης.

- Το Δ.Σ. ,με την 258/22-7-2015 απόφασή του, εκτιμά **ότι το ΠΠΣΧΑΑ πρέπει να προσαρμοστεί στην ισόρροπη ανάπτυξη της Περιφέρειας μας, εξειδικεύοντας το ρόλο όλων των περιοχών της χωρίς σκοπιμότητες και διακρίσεις.**

Διεκδικούμε για τον Καλλικρατικό Δήμο και για τους όμορους Δήμους επιρροής:

- τον χαρακτηρισμό του Δήμου Λεβαδέων: ως Περιφερειακό Κέντρο Διαχείρισης Υδάτινων Πόρων και ως Ενεργειακό Κέντρο και Κέντρο Ανάπτυξης και Διαχείρισης Τηλεπικοινωνιακών Δικτύων.
- την ίδρυση σχολής Τριτοβάθμιας Εκπαίδευσης συνδεδεμένη με την γεωργική παραγωγή, τους υδάτινους πόρους, τη διαχείριση των απορριμμάτων, τη μεταλλουργία και την ενέργεια με έμφαση στις Ανανεώσιμες Πηγές Ενέργειας (ΑΠΕ).
- την επέκταση του Προαστιακού Σιδηροδρόμου μέχρι τη Λιβαδειά και Τιθορέα.
- την δημιουργία οδικού δικτύου σύνδεσης των παραλιακών οικισμών (άξονας Θίσβη – Αντίκυρα) καθώς και τη σύνδεσή τους με τη Λιβαδειά
- τη δημιουργία λιμενικών εγκαταστάσεων εντός των διοικητικών ορίων στο μέτωπο του Κορινθιακού
- την ανάπτυξη δικτύων διανομής φυσικού αερίου για τα αστικά κέντρα και το Επιχειρηματικό Πάρκο.



- την από κοινού χωροθέτηση ενός ΧΥΤΥ στην Χ.Ε. Λιβαδειάς – Ορχομενού – Διστόμου και Χ.Ε. Λοκρίδας – Αμφίκλειας – Τιθορέας - Ελάτειας
- την επέκταση και εκσυγχρονισμό της ΜΕΛ Λιβαδειάς και την κατασκευή και διασύνδεση με αυτή νέου δικτύου προσαγωγής ακαθάρτων της Τ.Κ. Αγίου Γεωργίου.
- την ολοκλήρωση των αναδασμών και την ανάπτυξη δικτύων άρδευσης στο Κωπαϊδικό και Παρακωπαϊδικό πεδίο.

-Διαφωνούμε με την ανεξέλεγκτη επέκταση των Αιολικών Πάρκων και τη δημιουργία νέων στον Ελικώνα.

Πίνακας 1.5.: Χωρικές Ενότητες – Εδρες Π.Ε. Βοιωτίας (Απόσπασμα από πρόταση Π.Π.Χ.Σ.Α.Α.)

A/A	ΧΩΡΙΚΕΣ ΕΝΟΤΗΤΕΣ	A/A	ΚΑΛΛΙΚΡΑΤΕΙΟΙ ΔΗΜΟΙ	ΕΔΡΕΣ - ΑΣΤΙΚΑ ΔΙΠΟΛΑ / ΠΟΛΥΠΟΛΑ
03	ΛΕΙΒΑΔΙΑΣ	6	ΔΗΜΟΣ ΛΕΒΑΔΕΩΝ (Έδρα: Λειβαδιά)	Λειβαδιά-Ορχομενός
		7	ΔΗΜΟΣ ΑΡΑΧΩΒΗΣ - ΔΙΣΤΟΜΟΥ-ΑΝΤΙΚΥΡΑΣ (Έδρα: Δίστομο) (ΕΚΤΟΣ Δ.Ε. ΑΡΑΧΩΒΗΣ)	
		8	ΔΗΜΟΣ ΟΡΧΟΜΕΝΟΥ (Έδρα: Ορχομενός)	
		9	ΔΗΜΟΣ ΑΛΙΑΡΤΟΥ (Έδρα: Αλιάρτος)	
04	ΘΗΒΑΣ	10	ΔΗΜΟΣ ΘΗΒΑΙΩΝ (Έδρα: Θήβα)	Θήβα
		11	ΔΗΜΟΣ ΤΑΝΑΓΡΑΣ (Έδρα: Σχηματάρι)	



Πίνακας 1.6.: Αναπτυξιακή φυσιογνωμία Π.Ε. Βοιωτίας

ΑΝΑΠΤΥΞΙΑΚΗ ΦΥΣΙΟΓΝΩΜΙΑ ΤΗΣ ΠΕΡΙΦΕΡΕΙΑΚΗΣ ΕΝΟΤΗΤΑΣ ΒΟΙΩΤΙΑΣ (2012, πηγή www.investingreece.gov.gr)	
ΕΠΙΧΕΙΡΕΙΝ	
ΟΙΚΟΝΟΜΙΚΟΙ ΠΑΡΑΓΟΝΤΕΣ:	Ευρώ
Ακαθ. Εγχώριο Προϊόν (εκατ. ευρώ)	2.450
ΑΕΠ κατά κεφαλή σε ευρώ	19.780
ΑΕΠ (% του μέσου όρου της χώρας)	1,13
ΟΙΚΟΝΟΜΙΚΗ ΔΡΑΣΤΗΡΙΟΤΗΤΑ:	%
ΑΕΠ % ΠΡΩΤΟΓΕΝΗΣ ΤΟΜΕΑΣ	9,6
ΑΕΠ % ΔΕΥΤΕΡΟΓΕΝΗΣ ΤΟΜΕΑΣ	50,7
ΑΕΠ % ΤΡΙΤΟΓΕΝΗΣ ΤΟΜΕΑΣ	39,7
ΕΠΕΝΔΥΤΙΚΑ ΚΙΝΗΤΡΑ:	%
ΖΩΝΗ	A
Επιχορήγηση επενδυτικών σχεδίων για μεγάλες επιχειρήσεις	15
Επιχορήγηση επενδυτικών σχεδίων για μεσαίες επιχειρήσεις	20
Επιχορήγηση επενδυτικών σχεδίων για μικρές επιχειρήσεις	25
ΥΠΟΔΟΜΕΣ	
ΜΕΤΑΦΟΡΕΣ:	Πλήθος
ΑΕΡΟΔΡΟΜΙΑ (Περιγραφή ή Τίτλος)	1
Στρατιωτικό αεροδρόμιο Τανάγρας	
ΛΙΜΑΝΙΑ (Περιγραφή ή Τίτλος)	6
1. Άγιος Ισίδωρος (Αντίκυρα) – Αλιευτικό	
2. Αντίκυρα - Ειδικό (φορτοεκφόρτωση βωξίτη)	
3. Παραλία Πρόδρομος – Αλιευτικό	
4. Αλική (Δομβραίνα) – Αλιευτικό	
5. Θίσβη (ΒΙΠΕ) – Εμπορικό	
6. Άγιος Βασίλειος (Καπαρέλι)- Αλιευτικό	
ΟΔΙΚΟΙ ΑΞΟΝΕΣ (Περιγραφή ή Τίτλος)	7
Αθήνα - Λαμία - Θεσσαλονίκη - Εύζωνοι (ΠΑΘΕ)	
ΠΑΘΕ(Κόμβος Θήβας) – Ελευσίνα	



ΟΔΙΚΟΙ ΑΞΟΝΕΣ (Περιγραφή ή Τίτλος)-συνέχεια	7
<u>E.O. 3</u> α. Από όρια Νομών Αττικής και Βοιωτίας εως την αρχή εγκεκριμένου σχεδίου πόλης Θήβας β. Από τέλος εγκεκριμένου σχεδίου πόλης Θήβας (διασταύρωση Πυρί) - Αλιάρτος - Πέτρα - Αγ. Παρασκευή έως τον κόμβο Κ1 - Παράκαμψη Λιβαδειάς - κόμβος Κ2 (προς Ορχομενό) - κόμβος Κ3 (προς κέντρο Λιβαδειάς) - έως τον κόμβο Κ4 (προς Αράχωβα) γ. Από κόμβο Κ2 - Θούριο - Χαιρώνεια - έως Όρια Νομών Βοιωτίας & Φθιώτιδας	
<u>E.O. 29</u> Από τη διασταύρωση με την Ε.Ο. 48 (Λιβαδειά - Αράχωβα) - Δίστομο - Στείρι - Όσιος Λουκάς	
<u>E.O. 44</u> Από τέλος εγκεκριμένου σχεδίου πόλης Θήβας έως όρια Νομών Βοιωτίας & Ευβοίας	
<u>E.O. 48</u> Λιβαδειά-Αράχοβα-Αμφισσα	
<u>E.O. Σχηματάρι – Χαλκίδα</u> Από τέλος ανισόπεδου κόμβου (αλλαγή διατομής) έως όρια Νομών Βοιωτίας & Ευβοίας	
ΣΙΔΗΡΟΔΡΟΜΙΚΟΙ ΑΞΟΝΕΣ (Περιγραφή ή Τίτλος)	1
Νέα διπλή ηλεκτροκινούμενη γραμμή Αθήνα –Οινόη – Τιθορέα	
ΕΜΠΟΡΕΥΜΑΤΙΚΟΙ ΣΤΑΘΜΟΙ (Περιγραφή ή Τίτλος)	
ΑΚΑΔΗΜΑΪΚΑ/ΤΕΧΝΟΛΟΓΙΚΑ ΙΔΡΥΜΑΤΑ (Περιγραφή ή Τίτλος):	
ΤΕΧΝΟΛΟΓΙΚΑ ΠΑΡΚΑ ΚΑΙ ΤΕΧΝΟΠΟΛΕΙΣ (Περιγραφή ή Τίτλος):	
ΕΡΕΥΝΗΤΙΚΑ ΚΕΝΤΡΑ ΕΚΤΟΣ ΑΚΑΔΗΜΑΪΚΩΝ ΙΔΡΥΜΑΤΩΝ (Περιγραφή ή Τίτλος):	
ΒΙΟΜΗΧΑΝΙΚΕΣ ΠΕΡΙΟΧΕΣ ΚΑΙ ΠΑΡΚΑ:	Πλήθος
ΒΙΟΜΗΧΑΝΙΚΕΣ ΠΕΡΙΟΧΕΣ (Περιγραφή ή Τίτλος)	3
ΒΙ.ΠΕ. Θίσβης	



ΒΙΟΜΗΧΑΝΙΚΕΣ ΠΕΡΙΟΧΕΣ (Περιγραφή ή Τίτλος) – συνέχεια	3						
ΒΙ.ΠΕ. Οινοφύτων - Σχηματαρίου- Τανάγρας							
ΒΙ.ΠΕ. Ελληνικής Αεροπορικής Βιομηχανίας							
ΒΙΟΜΗΧΑΝΙΚΑ ΠΑΡΚΑ (Περιγραφή ή Τίτλος)							
Άλλες Βιομηχανικές Ζώνες (εκτός ΒΙ.ΠΕ. και ΒΙΟ.ΠΑ.)	1						
Άγιος Νικόλαος (Ασπρα Σπίτια) - ΑΛΟΥΜΙΝΙΟ ΤΗΣ ΕΛΛΑΔΟΣ							
ΝΟΣΟΚΟΜΕΙΑ:	Πλήθος						
ΔΗΜΟΣΙΑ ΚΑΙ ΙΔΙΩΤΙΚΑ ΝΟΣΟΚΟΜΕΙΑ	2						
1. Γενικό Νοσοκομείο Λιβαδειάς 2. Γενικό Νοσοκομείο Θήβας							
ΤΟΥΡΙΣΤΙΚΗ ΥΠΟΔΟΜΗ:	Πλήθος						
ΚΛΙΝΕΣ ΣΕ ΞΕΝΟΔΟΧΕΙΑ - ΚΑΤΑΛΥΜΑΤΑ	1.652						
ΧΙΟΝΟΔΡΟΜΙΚΑ ΚΕΝΤΡΑ	1						
Διαχρονική Εξέλιξη Α.Ε.Π. Περιφ.Ενότητας Βοιωτίας							
Το Ακαθάριστο Εγχώριο Προϊόν της Π.Ε. Βοιωτίας βαίνει μειούμενο σε απόλυτες τιμές, ιδιαίτερα μετά το 2009.							
Πίνακας 1.7.: Ακαθάριστο Εγχώριο Προϊόν Δ.Ε. Βοιωτίας (σε εκατ ευρώ)							
Χωρική Ενότητα	Ετη						
	2006	2007	2008	2009	2010	2011	2012
ΕΛΛΑΔΑ	217.831	232.831	242.096	237.431	226.210	207.752	194.204
ΣΤΕΡ. ΕΛΛΑΔΑ	10.119	10.496	10.861	10.442	9.867	9.099	8.543
	4,65%	4,51%	4,49%	4,40%	4,36%	4,38%	4,40%
ΠΕ ΒΟΙΩΤΙΑΣ	2.895	2.877	2.910	2.991	2.760	2.651	2.450
	28,61%	27,41%	26,79%	28,64%	27,97%	29,14%	28,68%
ΠΕ ΕΥΒΟΙΑΣ	3.836	4.063	4.162	3.780	3.588	3.231	3.013
	37,91%	38,71%	38,32%	36,20%	36,36%	35,51%	35,27%
ΠΕ ΕΥΡΥΤΑΝΙΑΣ	230	236	270	272	265	245	231
	2,27%	2,25%	2,49%	2,60%	2,69%	2,69%	2,70%
ΠΕ ΦΘΙΩΤΙΔΑΣ	2.597	2.739	2.894	2.785	2.681	2.461	2.368
	25,66%	26,10%	26,65%	26,67%	27,17%	27,05%	27,72%
ΠΕ ΦΩΚΙΔΑΣ	561	583	625	613	573	511	481
	5,54%	5,55%	5,75%	5,87%	5,81%	5,62%	5,63%



Η ενδοπεριφερειακή κατανομή του Α.Ε.Π. αναδεικνύει την έντονη ανισοκατανομή του περιφερειακού προϊόντος μεταξύ των ενοτήτων της Περιφέρειας, παρουσιάζοντας έναν αναπτυξιακό δυισμό, καθώς το 91% του περιφερειακού προϊόντος παράγεται σε τρεις Π.Ε. (Βοιωτία, Εύβοια και Φθιώτιδα) ενώ οι υπόλοιπες δύο (Φωκίδα και Ευρυτανία) συγκεντρώνουν μόνο το 9%.

Ο ρόλος της Βοιωτίας και της Εύβοιας στη διαμόρφωση του περιφ. ΑΕΠ είναι καθοριστικός και αναδεικνύονται ως οι κρισιμότεροι παράγοντες της οικονομίας της Περιφ. Στ. Ελλάδας. Παρόλα αυτά, το γεγονός ότι, τόσο στην Βοιωτία όσο και στην Εύβοια, χωροθετήθηκε σημαντικό τμήμα της βιομηχανικής ζώνης της Αττικής αλλοιώνει την εικόνα του πραγματικού επιπέδου ανάπτυξης ή ευημερίας της Περιφέρειας.

Πίνακας 1.8.: Κατά κεφαλή Α.Ε.Π. Π.Ε. Βοιωτίας

Χωρική Ενότητα	Ετη						
	2006	2007	2008	2009	2010	2011	2012
ΕΛΛΑΔΑ	19.575	20.857	21.642	21.224	20.282	18.677	17.507
ΣΤΕΡ. ΕΛΛΑΔΑ	18.090	18.723	19.344	18.572	17.551	16.128	15.075
	92,41%	89,77%	89,38%	87,50%	86,53%	86,35%	86,11%
ΠΕ ΒΟΙΩΤΙΑΣ	24.311	24.069	24.287	24.887	22.925	21.756	19.780
	124,19%	115,40%	112,22%	117,26%	113,03%	116,49%	112,98%
ΠΕ ΕΥΒΟΙΑΣ	17.709	18.698	19.116	17.346	16.499	14.875	13.900
	90,47%	89,65%	88,33%	81,73%	81,35%	79,64%	79,40%
ΠΕ ΕΥΡΥΤΑΝΙΑΣ	10.892	11.231	12.931	13.093	12.783	11.938	11.351
	55,64%	53,85%	59,75%	61,69%	63,03%	63,92%	64,84%
ΠΕ ΦΘΙΩΤΙΔΑΣ	15.961	16.808	17.755	17.097	16.474	15.097	14.501
	81,54%	80,59%	82,04%	80,56%	81,22%	80,83%	82,83%
ΠΕ ΦΩΚΙΔΑΣ	14.073	14.604	15.603	15.162	14.027	12.289	11.330
	71,89%	70,02%	72,10%	71,44%	69,16%	65,80%	64,72%

Πηγή: ΕΛΣΤΑΤ - Ίδια επεξεργασία

Σε επίπεδο Περιφερειακών Ενοτήτων η Βοιωτία παραδοσιακά κατέχει το μεγαλύτερο ΑΕΠκκ. Στην πραγματικότητα, μεγάλο μέρος του καταγραφόμενου προϊόντος της Περιφ. Στ. Ελλάδας, δημιουργείται από επιχειρήσεις που εδρεύουν στην Αττική και από ανθρώπινο δυναμικό που σε κάποιο ποσοστό διαμένει εκτός Περιφέρειας,



1.1.1.3. Δημογραφικά και άλλα χαρακτηριστικά του Δήμου Λεβαδέων

ΔΗΜΟΓΡΑΦΙΚΑ & ΑΛΛΑ ΧΑΡΑΚΤΗΡΙΣΤΙΚΑ ΤΟΥ ΔΗΜΟΥ ΛΕΒΑΔΕΩΝ								
Έκταση (τ.χμ.): 694,02								
Πραγματικός (De facto) Πληθυσμός:								
	1991	33.318	2001	33.152	2011	31.372		
Μόνιμος Πληθυσμός:								
	1991	32.263	2001	32.151	2011	31.315		
Πυκνότητα Πληθυσμού:								
	1991	48,01	2001	47,77	2011	45,20		
Ηλικιακή κατανομή μόνιμου πληθυσμού (2011):								
Σύνολο	0-9	10-19	20-29	30-39	40-49	50-59	60-69	70 ετών και άνω
31.315	3.093	2.889	3.451	4.728	4.712	4.160	3.406	4.876
Ηλικιακή κατανομή μόνιμου πληθυσμού (2001):								
Σύνολο	0-9	10-19	20-29	30-39	40-49	50-59	60-69	70 +
32.151	3.103	3.866	4.353	4.787	4.491	3.686	3.779	4.086
Σύνολο	0-4	5-14	15-24	25-39	40-54	55-64	65-79	80 +
32.151	5.078		3.942	7.089	6.504	3.595	4.747	1.196
Δημογραφικοί δείκτες (2001) :								
Δείκτης Γήρανσης (p>65/p0-14)						1,17		
Δείκτης Εξάρτησης (p0-14+p>65 / p15-64)						0,52		
Δείκτης Αντικατάστασης (p10-14 / p60-64)						1,03		
Χρησιμοποιήθηκαν οι δείκτες που προκύπτουν από την απογραφή του 2001 γιατί η ΕΛΣΤΑΤ δεν έχει δημοσιοποιήσει ακόμη τα αναλυτικά στοιχεία της απογραφής του 2011, που είναι απαραίτητα για τον υπολογισμό των δεικτών γήρανσης, εξάρτησης και αντικατάστασης κατά τέτοιο τρόπο ώστε να είναι διαχρονικά συγκρίσιμοι								
Δείκτης γήρανσης: Ορίζεται η αναλογία του πληθυσμού άνω των 65 ετών προς τον πληθυσμό 0-14 έτη. Η αύξηση του δείκτη μπορεί να προέλθει είτε λόγω αύξησης των ηλικιωμένων είτε λόγω μείωσης των γεννήσεων. Δημογραφική γήρανση ορίζεται η αύξηση της αναλογίας των ηλικιωμένων με ταυτόχρονη μείωση της αναλογίας των νέων και ενδεχομένως της αναλογίας των ατόμων της παραγωγικής ηλικίας (15-64 ετών)								
Δείκτης εξάρτησης: Ορίζεται ως η αναλογία των εξαρτώμενων ατόμων (0-14 και 65 και άνω) προς τα παραγωγικά άτομα (15-64 ετών)								
Δείκτης αντικατάστασης: Εκφράζει τον αριθμό των νέων (0-14 ετών) που πρόκειται να αντικαταστήσει έναν ηλικιωμένο στον παραγωγικό πληθυσμό. Είναι σημαντικός δείκτης γιατί δηλώνει την αύξηση των κοινωνικών δαπανών προς όφελος των ηλικιωμένων.								



Ηλικιακή κατανομή μόνιμου πληθυσμού κατά φύλο (2011):									
Φύλο	Σύνολο	0-9	10-19	20-29	30-39	40-49	50-59	60-69	70 ετών και άνω
Ανδρες	15.595	1.651	1.465	1.812	2.424	2.364	2.102	1.661	2.116
Γυναίκες	15.720	1.442	1.424	1.639	2.304	2.348	2.058	1.745	2.760
% Ανδρ	49,8%	53,4%	50,7%	52,5%	51,3%	50,2%	50,5%	48,8%	43,4%
% Γυναικ	50,2%	46,6%	49,3%	47,5%	48,7%	49,8%	49,5%	51,2%	56,6%
Ηλικιακή κατανομή μόνιμου πληθυσμού κατά φύλο (2001):									
Φύλο	Σύνολο	0-9	10-19	20-29	30-39	40-49	50-59	60-69	70 ετών και άνω
Ανδρες	16.066	1.536	2.036	2.279	2.456	2.312	1.832	1.726	1.889
Γυναίκες	16.085	1.567	1.830	2.074	2.331	2.179	1.854	2.053	2.197
% Ανδρ	49,97%	49,5%	52,7%	52,4%	51,3%	51,5%	49,7%	45,7%	46,2%
% Γυναικ	50,03%	50,5%	47,3%	47,6%	48,7%	48,5%	50,3%	54,3%	53,8%
Οικογενειακή Κατάσταση (2011)									
Περιγραφή	Αρρενες		Θήλεις		Σύνολο				
Αγαμοι	6.641		4.912		11.553				
Έγγαμοι, με σύμφωνο συμβίωσης και σε διάσταση	8.290		8.192		16.482				
Χήροι και χήροι από σύμφωνο συμβίωσης	401		2.196		2.597				
Διαζευγμένοι και διαζευγμένοι από σύμφωνο συμβίωσης	263		420		683				
Σύνολο	15.595		15.720		31.315				
Νοικοκυριά - αριθμός μελών (2011)									
Κατηγορία	Νοικοκυριά		Αριθμός μελών						
1 μέλος	2.627		2.627						
2 μέλη	3.441		6.882						
3 μέλη	2.498		7.494						
4 μέλη	2.214		8.856						
5 μέλη και άνω	920		4.970						
Σύνολο	11.700		30.829						
Μέσο μέγεθος Νοικοκυριού			2,63						
Νοικοκυριά - Αριθμός αυτοκινήτων που έχουν στην διάθεσή τους (2011)									
Σύνολο Νοικοκυριών		0 αυτοκίνητα		1 αυτοκίνητο		2+ αυτοκίνητα			
11.700		3.234		5.479		2.987			



Νοικοκυριά - Δυνατότητα πρόσβασης στο διαδίκτυο (2011)					
Σύνολο Νοικοκυριών	έχουν πρόσβαση	δεν έχουν πρόσβαση	% πρόσβ	% χωρίς πρόσβ	
11.700	4.013	7.687	34,3%	65,7%	
Πυρηνικές Οικογένειες - μέλη και αριθμός παιδιών (2011)					
Τύπος πυρην. Οικογένειας	Πυρην. Οικογ.	Μέλη	Αριθμός παιδιών		
Παντρεμένα ζευγάρια / συμβιούντες	7.848	23.853	8.157		
Μόνος πατέρας	221	528	307		
Μόνη μητέρα	1.026	2.445	1.419		
Σύνολο	9.095	26.826	9.883		
Πυρηνικές Οικογένειες - αριθμός απασχολούμενων μελών (2011)					
Σύνολο πυρην. Οικογενειών	Χωρίς απασχολ. Μέλος	Με ένα απασχολ. Μέλος	Με δύο και άνω απασχολούμενα μέλη		
9.095	2.948	3.387	2.760		
Γυναίκες 10 ετών και άνω κατά αριθμό παιδιών (2011)					
Σύνολο	μηδέν (0)	ένα (1)	δύο (2)	τρία (3)	τέσσερα και άνω
14.278	4.194	1.811	5.654	1.976	643
Υπηκοότητα (2011)					
Σύνολο	Ελλάδα (1)	Χώρες Ε.Ε.	Λοιπές Χώρες		
31.315	29.045	353	1.917		
(1) Περιλαμβάνεται και ο πληθυσμός με διπλή υπηκοότητα (Ελληνική και άλλη)					
Επίπεδο Εκπαίδευσης (2011)					
Περιγραφή	Αρρενες	Θήλεις	Σύνολο		
Τριτοβάθμια Εκπ/ση -μεταπτυχιακοί-διδακτορικοί τίτλοι	2.080	2.135	4.215		
Δευτεροβάθμια/Μεταδευτεροβάθμια Εκπ/ση	6.594	5.666	12.260		
Πρωτοβάθμια Εκπ/ση	3.973	4.142	8.115		
Λοιπα	1.864	2.828	4.692		
Μη κατατασσόμενοι (γεννηθ. μετά την 1/1/2005)	1.084	949	2.033		
Σύνολο	15.595	15.720	31.315		



Κατάσταση Ασχολίας (2011)			
Κατάσταση Ασχολίας	Αριθμός	%	
Απασχολούμενοι	10.673	34,08%	
Ζητούσαν εργασία	2.415	7,71%	
Μαθητές/Σπουδαστές	4.465	14,26%	
Συνταξιούχοι	7.589	24,23%	
Οικιακά	3.811	12,17%	
Λοιπά	2.362	7,54%	
Σύνολο	31.315	100,00%	

Απασχολούμενοι κατά τομέα Οικονομ. Δραστηριότητας (2011)			
Τομέας Οικονομικής Δραστηριότητας	Αριθμός	%	
Πρωτογενής	1.259	11,80%	
Δευτερογενής	2.539	23,79%	
Τριτογενής	6.875	64,41%	
Σύνολο	10.673	100,00%	

ΑΝΑΛΥΣΗ ΣΤΟΙΧΕΙΩΝ ΚΤΙΡΙΩΝ (Απογραφή 2011)				
Περίοδος κατασκευής	Αριθμός	%		
Πριν το 1945	1.750	9,89%		
1946-1960	2.683	15,16%		
1961-1970	2.294	12,96%		
1971-1980	3.423	19,34%		
1981-1990	3.303	18,66%		
1991-2000	1.777	10,04%		
2001-2005	1.454	8,21%		
2006 και μετά	1.017	5,75%		
Σύνολο	17.701	100,00%		

Κατάσταση Κατοικίας	Αριθμός	Σύνολο	%	
Κατοικούμενες	11.672	11.672	65,94%	
Κενές Κατοικίες		6.029	34,06%	
Για ενοικίαση ή πώληση	1.256			
Εξοχικές	1.714			
Δευτερεύουσες	2.215			
Για άλλο λόγο	844			
Σύνολο	17.701	17.701	100,00%	



Κατοικίες κατά επιφάνεια (m2)	Αριθμός	Αριθμός δωματίων	Αριθμός
Κάτω από 40	742	ένα (1)	984
40-49	932	δύο (2)	3.858
50-59	1.428	τρία (3)	6.865
60-69	1.890	τέσσερα (4)	4.553
70-79	2.239	πέντε (5)	1.101
80-89	2.630	έξ και πάνω (6 +)	340
90-99	1.909		
100-109	1.969		
110-119	1.259		
120+	2.703		
Σύνολο	17.701		17.701
Διαθεσιμότητα Θέρμανσης	Αριθμός	Διαθεσιμότητα τουαλετας	Αριθμός
Κεντρική	13.679	Με υδραυλ. εγκατάσταση μέσα στην κατοικία	16.985
Άλλο είδος	3.034	Χωρίς υδραυλ. εγκατ/ση μέσα στην κατοικία	0
Δεν έχει θέρμανση	988	Χωρίς υδραυλ. εγκατάστ / Δεν έχει τουαλέτα	716
Σύνολο	17.701		17.701
Διαθεσιμότητα λουτρού	Αριθμός	Τύπος κτιρίου	Αριθμός
Μέσα στην κατοικία	16.866	Μονοκατοικία	7.438
Εξω από την κατοικία / δεν υπάρχει λουτρό	835	Άλλος τύπος (διπλοκατοικία, πολυκατοικία, άλλη χρήση)	10.263
Σύνολο	17.701		17.701

Για την καταγραφή των στοιχείων στους παραπάνω πίνακες, χρησιμοποιήθηκαν κατά βάση οι απογραφές πληθυσμού και κατοικιών 2011 και 2001 της Ελληνικής Στατιστικής Αρχής (ΕΛΣΤΑΤ).

Η Απογραφή Πληθυσμού 2011 τήρησε τις μεθοδολογικές αρχές του Κανονισμού (ΕΚ) 763/2008 του Ευρωπαϊκού Κοινοβουλίου και του Συμβουλίου και των εφαρμοστικών



αυτού, καθώς και τις συστάσεις της Διάσκεψης Ευρωπαϊών Στατιστικών και της EUROSTAT.

Η Απογραφή του 2011 **εστίασε στην καταγραφή του Μόνιμου Πληθυσμού** της Χώρας σε αντίθεση με τις προηγούμενες Απογραφές, οι οποίες είχαν σκοπό τη καταγραφή του de facto πληθυσμού (δηλαδή των ατόμων που βρέθηκαν παρόντα στον τόπο Απογραφής). Γενικότερα, η μεθοδολογία της Απογραφής του 2011 διαφέρει σημαντικά σε αρκετά σημεία από αυτή προηγούμενων Απογραφών, όπως στη διάρκεια της Απογραφής, στην απογραφή ατόμων στον τόπο μόνιμης κατοικίας τους κλπ. **Συνεπώς, τα αποτελέσματα της Απογραφής του 2011 και αυτά προηγούμενων Απογραφών δεν είναι απολύτως συγκρίσιμα.**

Συνεπώς οποιαδήποτε ανάλυση και επεξεργασία για τα δημογραφικά, τις τάσεις, τα οικονομικά και κοινωνικά χαρακτηριστικά του πληθυσμού, που επιχειρούμε, θα είναι βασισμένη στα διαθέσιμα στοιχεία της απογραφής του 2011 και όπου δεν υπάρχουν ή δεν είναι κατάλληλα για συγκρίσεις σε αυτά μέχρι το 2001. Αυτό σαφώς εμπεριέχει την πιθανότητα αποκλίσεων από τη σημερινή πραγματικότητα ειδικά στις τάσεις, τα οικονομικά και τα κοινωνικά χαρακτηριστικά του πληθυσμού, στα οποία σημειώνονται σημαντικές αλλαγές λόγω των ραγδαίων εξελίξεων στην οικονομική κατάσταση της χώρας.

Έχοντας υπ' όψη τα ανωτέρω τα χαρακτηριστικά ανά Δημοτική Ενότητα αναλύονται ως εξής:

ΔΗΜΟΤΙΚΕΣ ΕΝΟΤΗΤΕΣ	
α/α	Όνομασία
1.	Λιβαδειάς
2.	Δαύλειας
3.	Κορώνειας
4.	Κυριακίου
5.	Χαιρωνείας



1.1.1.4. Δημογραφικά και λοιπά χαρακτηριστικά της Δ.Ε. Λιβαδειάς

ΔΗΜΟΓΡΑΦΙΚΑ ΧΑΡΑΚΤΗΡΙΚΤΙΚΑ ΤΗΣ ΔΗΜΟΤΙΚΗΣ ΕΝΟΤΗΤΑΣ ΛΙΒΑΔΕΙΑΣ									
Έκταση (τ.χμ.):		166,69							
Πραγματικός (De facto) Πληθυσμός:									
	1991	20.210	2001	21.492	2011	22.788			
Μόνιμος Πληθυσμός:									
	1991	20.675	2001	22.072	2011	22.779			
Πυκνότητα Πληθυσμού:									
	1991	124,03	2001	132,41	2011	136,63			
Ηλικιακή κατανομή μόνιμου πληθυσμού (2011):									
Σύνολο	0-9	10-19	20-29	30-39	40-49	50-59	60-69	70 ετών και άνω	
22.779	2.509	2.283	2.593	3.632	3.649	3.055	2.259	2.799	
Ηλικιακή κατανομή μόνιμου πληθυσμού (2001):									
Σύνολο	0-9	10-19	20-29	30-39	40-49	50-59	60-69	70 +	
22.072	2.399	2.884	3.096	3.504	3.277	2.490	2.232	2.190	
Σύνολο	0-4	5-14	15-24	25-39	40-54	55-64	65-79	80 +	
22.072	3.892		2.814	5.177	4.675	2.266	2.588	660	
Δημογραφικοί δείκτες (μόνιμος πληθυσμός 2001) :									
Δείκτης Γήρανσης (ρ>65/ρ0-14)							0,83		
Δείκτης Εξάρτησης (ρ0-14+ρ>65 / ρ15-64)							0,48		
Δείκτης Αντικατάστασης (ρ10-14 / ρ60-64)							1,27		
Ηλικιακή κατανομή μόνιμου πληθυσμού κατά φύλο (2011):									
Φύλο	Σύνολο	0-9	10-19	20-29	30-39	40-49	50-59	60-69	70 ετών και άνω
Ανδρες	11.214	1.333	1.150	1.329	1.785	1.777	1.533	1.113	1.194
Γυναίκες	11.565	1.176	1.133	1.264	1.847	1.872	1.522	1.146	1.605
% Ανδρ	49,2%	53,1%	50,4%	51,3%	49,1%	48,7%	50,2%	49,3%	42,7%
% Γυναικ	50,8%	46,9%	49,6%	48,7%	50,9%	51,3%	49,8%	50,7%	57,3%
Ηλικιακή κατανομή μόνιμου πληθυσμού κατά φύλο (2001):									
Φύλο	Σύνολο	0-9	10-19	20-29	30-39	40-49	50-59	60-69	70 ετών και άνω
Ανδρες	10.900	1.188	1.529	1.547	1.719	1.666	1.247	1.039	965
Γυναίκες	11.172	1.211	1.355	1.549	1.785	1.611	1.243	1.193	1.225
% Ανδρ	49,38%	49,5%	53,0%	50,0%	49,1%	50,8%	50,1%	46,6%	44,1%
% Γυναικ	50,62%	50,5%	47,0%	50,0%	50,9%	49,2%	49,9%	53,4%	55,9%



Πληθυσμιακές μεταβολές (1971-2011)								
Περιοχή	1971	1981	1991	2001	2011	% 1981-1991	% 1991-2001	% 2001-2011
Δ.Ε. Λιβαδειάς	17.316	18.688	20.675	22.072	22.779	10,63%	6,76%	3,20%
Δ.Κ. Λιβαδειάς	16.271	17.769	19.911	21.385	22.193	12,05%	7,40%	3,78%
Τ.Κ. Λαφυστίου	643	607	474	402	354	-21,91%	-15,19%	-11,94%
Τ.Κ. Ρωμείου	402	312	290	285	232	-7,05%	-1,72%	-18,60%
Δείκτης γήρανσης (Πραγματικός πληθυσμός 1991-2001)								
Περιοχή	1991	2001	% 1991-2001					
Δ.Ε. Λιβαδειάς	0,54	0,88	62,96%					
Δ.Κ. Λιβαδειάς	0,52	0,84	61,54%					
Τ.Κ. Λαφυστίου	1,79	3,28	83,24%					
Τ.Κ. Ρωμείου	0,70	1,77	152,86%					
Οικογενειακή Κατάσταση (2011)								
Περιγραφή	Αριθμός	% 100,00%						
Αγαμοί	8.826	38,75%						
Έγγαμοι, με σύμφωνο συμβίωσης και σε διάσταση	11.785	51,74%						
Χήροι και χήροι από σύμφωνο συμβίωσης	1.617	7,10%						
Διαζευγμένοι και διαζευγμένοι από σύμφωνο συμβίωσης	551	2,42%						
Σύνολο	22.779	100,00%						
Νοικοκυριά - αριθμός μελών (2011)								
Κατηγορία	Νοικοκυριά	Αριθμός μελών						
1 μέλος	1.840	1.840						
2 μέλη	2.371	4.742						
3 μέλη	1.918	5.754						
4 μέλη	1.709	6.836						
5 μέλη και άνω	602	3.213						
Σύνολο	8.440	22.385						
Μέσο μέγεθος Νοικοκυριού		2,65						



Κατάσταση Ασχολίας (2011)			
Κατάσταση Ασχολίας	Αριθμός	%	
Απασχολούμενοι	8.096	35,54%	
Ζητούσαν εργασία	1.159	5,09%	
Ζητούσαν εργασία για 1η φορά	714	3,13%	
Οικονομικά μη ενεργοί	12.810	56,24%	
Σύνολο	22.779	100%	

Αστικοποίηση (Μόνιμος πληθυσμός 2011)					
Περιοχή	Σύνολο	Αστικός	Αγροτικ.	% Αστικός	% Αγροτ.
Δ.Ε. Λιβαδειάς	22.779	22.193	586	97,43%	2,57%
Δ.Κ. Λιβαδειάς	22.193	22.193		100,00%	0,00%
Τ.Κ. Λαφυστίου	354		354	0,00%	100,00%
Τ.Κ. Ρωμείου	232		232	0,00%	100,00%

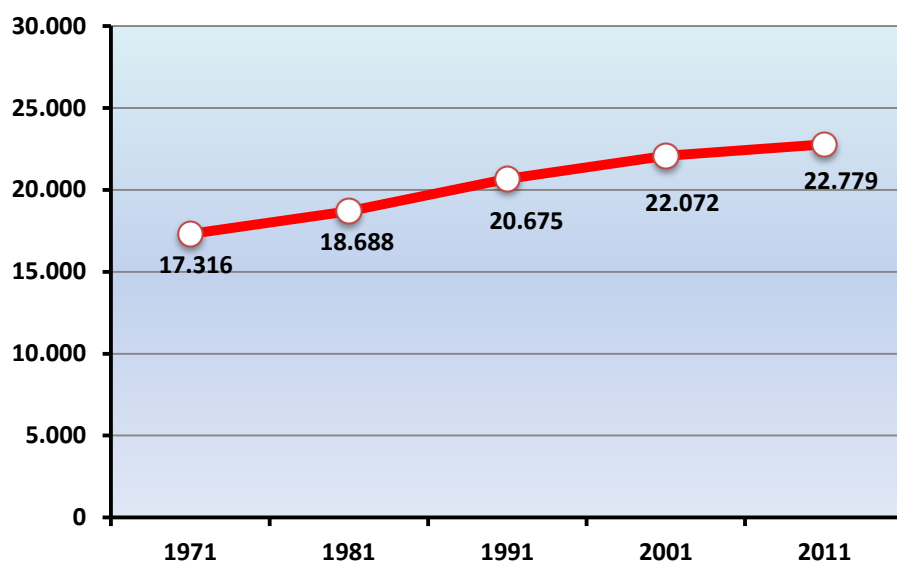
ΣΥΝΟΠΤΙΚΗ ΑΞΙΟΛΟΓΗΣΗ ΤΗΣ ΔΗΜΟΤΙΚΗΣ ΕΝΟΤΗΤΑΣ ΛΙΒΑΔΕΙΑΣ

Στα διοικητικά όρια της Δημοτικής Ενότητας Λιβαδειάς εντάσσονται οι τοπικές κοινότητες Ρωμαίου, Λαφυστίου και Δημοτική Κοινότητα Λιβαδειάς. Οι δύο πρώτες Τ.Κ. περιλαμβάνουν τους ομώνυμους οικισμούς. Στη Δ.Κ. Λιβαδειάς, εκτός της ομώνυμης πόλης, εντάσσονται οι οικισμοί: Άγιος Νικόλαος, Ανάληψη, Ελικώνας, Ζάλτσα, Περαχώριον, Σταθμός, Τζιμείκα και Τσουκαλάδες.

Πληθυσμιακές μεταβολές

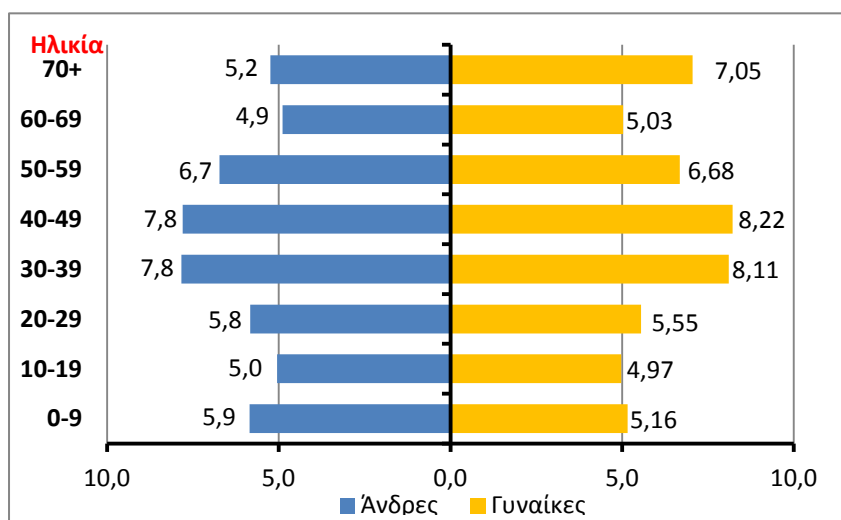
Μέσω του παραπάνω πίνακα προκύπτει ότι η **Δ.Ε. εμφανίζει πληθυσμιακή δυναμική**, δεδομένου ότι στις τρεις τελευταίες απογραφές ο πληθυσμός αυξάνει με μέσο ρυθμό μεταβολής 6,8%. Η αύξηση του μόνιμου πληθυσμού της Δ.Ε. το 2011 ήταν 3,20% σε σχέση με το 2001.

Τονίζεται πως η πληθυσμιακή αύξηση έχει σημειωθεί μόνο στην πόλη της Λιβαδειάς, τον οικισμό του Περαχωρίου και των Τζιμείκων. Οι υπόλοιποι οικισμοί παρουσιάζουν έντονη πληθυσμιακή μείωση. Εκτιμάται ότι **ο πληθυσμός που μετακινείται, παρουσιάζει την τάση να εγκαθίστανται στον αστικό ιστό της Λιβαδειάς.**

**Γράφημα 1.1: Διαχρονική εξέλιξη μόνιμου πληθυσμού Δ.Ε. Λιβαδειάς**

Στην Δημοτική Κοινότητα Λιβαδειάς, σύμφωνα με την απογραφή του 2011, κατοικεί το 97,43% του μόνιμου πληθυσμού της Δημ. Ενότητας έναντι 96,89% στην απογραφή του 2001. Στις Τοπικές Κοινότητες Λαφυστίου και Ρωμαίικου κατοικεί μόλις το 1,55% και 1,02% έναντι 1,82% και 1,29% στην απογραφή του 2001 αντίστοιχα.

Ηλικιακή διάρθρωση του πληθυσμού

Γράφ. 1.2 : Πληθυσμιακή Πυραμίδα Δ.Ε. Λιβαδειάς 2011 (% μόνιμου πληθ.)



Από την πληθυσμιακή πυραμίδα του μόνιμου πληθυσμού του 2011 διαπιστώνουμε ότι το μεγαλύτερο ποσοστό του πληθυσμού βρίσκεται στις μέσες παραγωγικές ηλικίες από 30 έως 49 ετών. Όμως, παρόλο που η διαφορά είναι μικρή, διαπιστώνουμε ότι η βάση της πυραμίδας (0-9 ετών) είναι μικρότερη από την κορυφή (άνω των 70 ετών)

Δείκτης Γήρανσης

Ο Δείκτης γήρανσης έχει υπολογισθεί για τις απογραφές πραγματικού πληθυσμού των ετών 1991 και 2001 γιατί η απογραφή του 2011, α) έγινε με διαφορετική μεθοδολογία και β) δεν έχουν δημοσιευθεί ακόμη αναλυτικά στοιχεία.

Ο δείκτης για την Δημοτική Κοινότητα Λιβαδειάς, παρόλο που δείχνει ότι το 2011 σε κάθε νέο από 0-14 ετών αντιστοιχούν 0,84 άτομα άνω των 65 ετών, έχει αυξηθεί κατά 61,54% σε σχέση με την απογραφή του 2001, όταν ήταν 0,52. Στις Τ.Κ. Λαφυστίου και Ρωμαϊκού ο δείκτης ανέρχεται το 2011 στο 3,28 και 1,77 έναντι 1,79 και 0,70 το 1991 αντίστοιχα.

Διαπιστώνεται από τα παραπάνω η τάση αύξησης της γήρανσης του πληθυσμού

Από τον παρακάτω πίνακα διαπιστώνουμε ότι ενώ ο νεανικός πληθυσμός της Δημοτικής Ενότητας (0-19 ετών) μειώθηκε το 2011 κατά -9,29% σε σχέση με το 2001, το ποσοστό των ηλικιωμένων (70+) αυξήθηκε κατά 27,81%. Το ποσοστό από 20-69 ετών αυξήθηκε κατά 4,03%

Πίν. 1.9: Μόνιμος πληθυσμός 2001 & 2011 Δ.Ε. Λιβαδειάς κατά ηλικιακή ομάδα

Ηλικιακή Ομάδα	2001		2011		% 2011 / 2001
	Ατομα	%	Ατομα	%	
0-19	5.283	23,94%	4.792	21,04%	-9,29%
20-60	12.367	56,03%	12.929	56,76%	4,54%
60+	4.422	20,03%	5.058	22,20%	14,38%
Σύνολο	22.072	100,00%	22.779	100,00%	3,20%

--

**Οικογενειακή Κατάσταση**

Στη Δημοτική Ενότητα Λιβαδειάς οι έγγαμοι αντιπροσωπεύουν το 51,74% του μόνιμου πληθυσμού και οι άγαμοι το 38,75%. Το ποσοστό των εγγάμων στον Δήμο ανέρχεται στο 52,63% και των αγάμων στο 36,89% . Τα παραπάνω ποσοστά δεν διαφοροποιούνται ιδιαίτερα στην Περιφέρεια και στην Π.Ε. Βοιωτίας. Οι χήροι ανέρχονται στο 7,10% και οι διαζευγμένοι στο 2,42%

Νοικοκυριά

Τα νοικοκυριά της Δ.Ε. ανέρχονται στα 8.440 με αριθμό μελών 22.385 άτομα. Το μέσο μέγεθος του νοικοκυριού είναι 2,65 άτομα, το οποίο δεν διαφοροποιείται ιδιαίτερα τόσο στο σύνολο του Δήμου όσο και στις άλλες Δημοτικές Ενότητες

Αστικοποίηση

Στην Δημοτική Ενότητα σχεδόν το σύνολο του πληθυσμού το 2011 (97,43%) χαρακτηρίζεται ως αστικός, ενώ μόλις το 2,57% είναι αγροτικός και αφορά τις τοπικές κοινότητες Λαφυστίου και Ρωμαίικου

Κατάσταση Ασχολίας

Μόλις το 35,54% του μόνιμου πληθυσμού του 2011 είναι απασχολούμενο. Απασχολούνται 8.096 άτομα σε σύνολο πληθυσμού 22.779 κατοίκων. Οι οικονομικά μη ενεργοί ανέρχονται σε 12.810 άτομα , ήτοι σε ποσοστό 56,24%. Το υπόλοιπο 5,09% (1.159) αφορά άτομα που ζητούσαν εργασία και το 3,13% (714) που ζητούσαν εργασία για πρώτη φορά.

Πίνακας 1.10.: Μόνιμος πληθυσμός οικισμών Λιβαδειάς

Οικισμός	2001	2011
Άγιος Νικόλαος	24	33
Ανάληψη	178	169
Άνω Σούρπη		0
Ελικών	35	31
Πέρα Χωριό	282	325
Σταθμός	3	17
Τζιμαίικα	25	118
Τσουκαλάδες	144	121



1.1.1.5. Δημογραφικά και λοιπά χαρακτηριστικά της Δ.Ε. Δαύλειας

ΔΗΜΟΓΡΑΦΙΚΑ ΧΑΡΑΚΤΗΡΙΚΤΙΚΑ ΤΗΣ ΔΗΜΟΤΙΚΗΣ ΕΝΟΤΗΤΑΣ ΔΑΥΛΕΙΑΣ									
Έκταση (τ.χμ.):		94,99							
Πραγματικός (De facto) Πληθυσμός:									
	1991	2.920	2001	2.397	2011	1.694			
Μόνιμος Πληθυσμός:									
	1991	2.696	2001	2.040	2011	1.686			
Πυκνότητα Πληθυσμού:									
	1991	28,38	2001	21,48	2011	17,75			
Ηλικιακή κατανομή μόνιμου πληθυσμού (2011):									
Σύνολο	0-9	10-19	20-29	30-39	40-49	50-59	60-69	70 ετών και άνω	
1.686	100	127	125	213	222	217	241	441	
Ηλικιακή κατανομή μόνιμου πληθυσμού (2001):									
Σύνολο	0-9	10-19	20-29	30-39	40-49	50-59	60-69	70 +	
2.040	141	174	250	261	246	250	304	414	
Σύνολο	0-4	5-14	15-24	25-39	40-54	55-64	65-79	80 +	
2.040	217		224	385	359	280	450	125	
Δημογραφικοί δείκτες (2001) :									
Δείκτης Γήρανσης (p>65/p0-14)						2,65			
Δείκτης Εξάρτησης (p0-14+p>65 / p15-64)						0,63			
Δείκτης Αντικατάστασης (p10-14 / p60-64)						0,53			
Ηλικιακή κατανομή μόνιμου πληθυσμού κατά φύλο (2011):									
Φύλο	Σύνολο	0-9	10-19	20-29	30-39	40-49	50-59	60-69	70 ετών και άνω
Ανδρες	854	56	67	72	125	126	114	109	185
Γυναίκες	832	44	60	53	88	96	103	132	256
% Ανδρ	50,7%	56,0%	52,8%	57,6%	58,7%	56,8%	52,5%	45,2%	42,0%
% Γυναικ	49,3%	44,0%	47,2%	42,4%	41,3%	43,2%	47,5%	54,8%	58,0%
Ηλικιακή κατανομή μόνιμου πληθυσμού κατά φύλο (2001):									
Φύλο	Σύνολο	0-9	10-19	20-29	30-39	40-49	50-59	60-69	70 ετών και άνω
Ανδρες	1.016	67	97	152	149	127	113	119	192
Γυναίκες	1.024	74	77	98	112	119	137	185	222
% Ανδρ	49,80%	47,5%	55,7%	60,8%	57,1%	51,6%	45,2%	39,1%	46,4%
% Γυναικ	50,20%	52,5%	44,3%	39,2%	42,9%	48,4%	54,8%	60,9%	53,6%



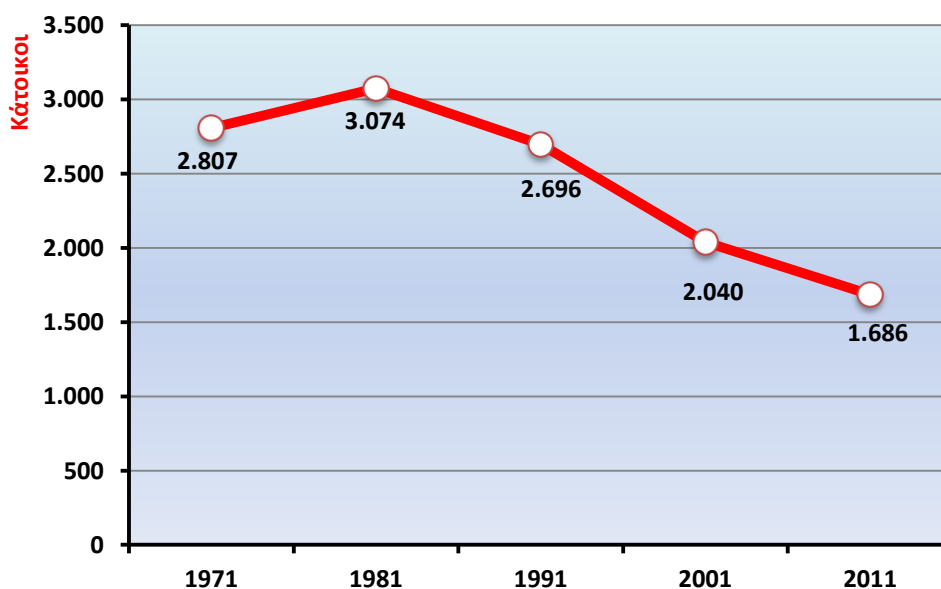
Πληθυσμιακές μεταβολές (1971-2011)								
Περιοχή	1971	1981	1991	2001	2011	% 1981-1991	% 1991-2001	% 2001-2011
Δ.Ε. Δαύλειας	2.807	3.074	2.696	2.040	1.686	-12,30%	-24,33%	-17,35%
Τ.Κ. Δαύλειας	1.903	2.264	2.053	1.497	1.240	-9,32%	-27,08%	-17,17%
Τ.Κ. Μαυρονερίου	378	356	296	257	218	-16,85%	-13,18%	-15,18%
Τ.Κ. Παρορίου	526	454	347	286	228	-23,57%	-17,58%	-20,28%
Δείκτης γήρανσης (Πραγματικός πληθυσμός 1991-2001)								
Περιοχή	1991	2001	% 1991-2001					
Δ.Ε. Δαύλειας	1,21	2,16	78,51%					
Τ.Κ. Δαύλειας	1,19	2,07	73,95%					
Τ.Κ. Μαυρονερίου	0,90	1,69	87,78%					
Τ.Κ. Παρορίου	1,76	3,46	96,59%					
Οικογενειακή Κατάσταση (2011)								
Περιγραφή	Αριθμός	%						
Αγαμοι	519	30,78%						
Έγγαμοι, με σύμφωνο συμβίωσης και σε διάσταση	896	53,14%						
Χήροι και χήροι από σύμφωνο συμβίωσης	233	13,82%						
Διαζευγμένοι και διαζευγμένοι από σύμφωνο συμβίωσης	38	2,25%						
Σύνολο	1.686	100,00%						
Νοικοκυριά - αριθμός μελών (2011)								
Κατηγορία	Νοικοκυριά	Αριθμός μελών						
1 μέλος	195	195						
2 μέλη	244	488						
3 μέλη	110	330						
4 μέλη	93	372						
5 μέλη και άνω	54	288						
Σύνολο	696	1.673						
Μέσο μέγεθος Νοικοκυριού		2,40						

**ΣΥΝΟΠΤΙΚΗ ΑΞΙΟΛΟΓΗΣΗ ΤΗΣ ΔΗΜΟΤΙΚΗΣ ΕΝΟΤΗΤΑΣ ΔΑΥΛΕΙΑΣ**

Στα διοικητικά όρια της Δημοτικής Ενότητας Δαύλειας εντάσσονται οι τοπικές κοινότητες Δαύλειας, Μαυρονερίου και Παρορίου. Οι Τ.Κ. περιλαμβάνουν τους ομώνυμους οικισμούς. Στη Τ.Κ. Δαύλειας, εκτός της ομώνυμης πόλης, εντάσσεται η Μονή Κοιμήσεως Θεοτόκου Ιερουσαλήμ και στη Τ.Κ. Μαυρονερίου ο οικισμός Σταθμός Δαύλειας. Έδρα της Δ.Ε. είναι η Δαύλεια

Πληθυσμιακές μεταβολές

Μέσω του παραπάνω πίνακα προκύπτει ότι η Δ.Ε. εμφανίζει την τάση συνεχούς και μεγάλης μείωσης του πληθυσμού, δεδομένου ότι στις τρεις τελευταίες απογραφές ο πληθυσμός μειώθηκε 12,30%, 24,33% και 17,35%. Ο πληθυσμός από 3.074 κατοίκους το 1981 στην απογραφή του 2011 πέφτει στους 1.686 κατοίκους. Τονίζεται πως η πληθυσμιακή μείωση σημειώνεται και στις τρεις τοπικές κοινότητες. Προφανώς υπάρχει αναπτυξιακή υστέρηση και τάση εγκατάστασης σε αστικά κέντρα

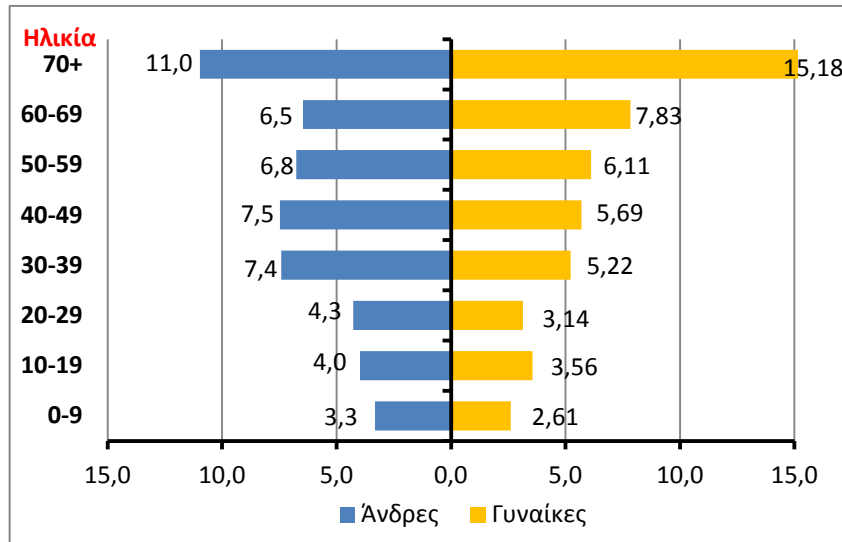
Γράφημα 1.3: Διαχρονική εξέλιξη μόνιμου πληθυσμού Δ.Ε. Δαύλειας

Στην Τοπική Κοινότητα Δαύλειας, σύμφωνα με την απογραφή του 2011, κατοικεί το 73,55% του μόνιμου πληθυσμού της Δ.Ε. και στις Τ.Κ. Μαυρονερίου και Παρορίου το 12,93% και 13,52% αντίστοιχα



Ηλικιακή διάρθρωση του πληθυσμού

Γράφημα 1.4 : Πληθυσμιακή Πυραμίδα Δ.Ε. Δαύλειας 2011 (% μονιμου πληθ.)



Διαπιστώνουμε, από το παραπάνω σχήμα, την αντιστροφή της πυραμίδας. Το μεγαλύτερο ποσοστό του μόνιμου πληθυσμού κατέχουν οι ηλικιωμένοι άνω των 70 ετών και το μικρότερο τα παιδιά 0 – 9 ετών. Ο πληθυσμός της Δ.Ε. γηράσκει και δεν αντικαθίσταται

Δείκτης γήρανσης

Ο Δείκτης γήρανσης έχει υπολογισθεί για τις απογραφές πραγματικού πληθυσμού των ετών 1991 και 2001 για τους λόγους που παραπάνω αναφέραμε.

Ο δείκτης και για τις τρεις τοπικές κοινότητες έχει αυξητική τάση ενώ συνολικά στην Δημοτική Ενότητα ήταν 1,21 το 1991 και αυξήθηκε στο 2,16 το 2011, ήτοι κατά 78,51% . Αν χρησιμοποιούσαμε τον μόνιμο πληθυσμό του 2001 ο δείκτης γήρανσης ανέρχεται στο 2,65. Αυτό σημαίνει ότι σε κάθε νέο από 0-14 ετών αντιστοιχούν 2,65 άτομα άνω των 65 ετών.

Από τον παρακάτω πίνακα διαπιστώνουμε ότι ενώ ο νεανικός πληθυσμός (0-19 ετών) μειώθηκε το 2011 κατά -27,94% σε σχέση με το 2001, το ποσοστό των ηλικιωμένων (70+) αυξήθηκε κατά 6,52%.

**Πίν-1.11: Μόνιμος πληθυσμός 2001 & 2011 Δ.Ε. Δαύλειας κατά ηλικιακή ομάδα**

Ηλικιακή Ομάδα	2001		2011		% 2011 / 2001
	Ατομα	%	Ατομα	%	
0-19	315	1,43%	227	1,00%	-27,94%
20-69	1.311	5,94%	1.018	4,47%	-22,35%
70+	414	1,88%	441	1,94%	6,52%
Σύνολο	2.040	9,24%	1.686	7,40%	-17,35%

Οικογενειακή κατάσταση

Στη Δημοτική Ενότητα Δαύλειας οι έγγαμοι αντιπροσωπεύουν το 53,14% του μόνιμου πληθυσμού και οι άγαμοι το 30,78%. Το ποσοστό των εγγάμων στον Δήμο ανέρχεται στο 52,63% και των αγάμων στο 36,89% . Οι χήροι ανέρχονται στο 13,82% , ποσοστό σημαντικά υψηλότερο από τον Δήμο (8,29%) και οι διαζευγμένοι στο 2,25%

Νοικοκυριά

Τα νοικοκυριά της Δημοτικής Ενότητας ανέρχονται στα 696 με αριθμό μελών 1.673 άτομα. Το μέσο μέγεθος του νοικοκυριού είναι 2,40 άτομα, το οποίο δεν διαφοροποιείται ιδιαίτερα τόσο στο σύνολο του Δήμου όσο και στις άλλες Δημοτικές Ενότητες

Κατάσταση Ασχολίας

Μόλις το 27,05% του μόνιμου πληθυσμού του 2011 είναι απασχολούμενο.

Απασχολούνται 456 άτομα σε σύνολο πληθυσμού 1.686 κατοίκων. Οι οικονομικά μη ενεργοί ανέρχονται σε 1.113 άτομα , ήτοι σε ποσοστό 66,01%. Το υπόλοιπο 3,97% (67 άτομα) αφορά άτομα που ζητούσαν εργασία και το 2,97% (50 άτομα) που ζητούσαν εργασία για πρώτη φορά.



1.1.1.6. Δημογραφικά και λοιπά χαρακτηριστικά της Δ.Ε. Κορώνειας

ΔΗΜΟΓΡΑΦΙΚΑ ΧΑΡΑΚΤΗΡΙΣΤΙΚΑ ΤΗΣ ΔΗΜΟΤΙΚΗΣ ΕΝΟΤΗΤΑΣ ΚΟΡΩΝΕΙΑΣ									
Έκταση (τ.χμ.):		190,54							
Πραγματικός (De facto) Πληθυσμός:									
	1991	5.439	2001	4.625	2011	3.249			
Μόνιμος Πληθυσμός:									
	1991	4.473	2001	3.932	2011	3.170			
Πυκνότητα Πληθυσμού:									
	1991	23,48	2001	20,64	2011	16,64			
Ηλικιακή κατανομή μόνιμου πληθυσμού (2011):									
Σύνολο	0-9	10-19	20-29	30-39	40-49	50-59	60-69	70 ετών και άνω	
3.170	215	206	258	348	417	380	419	927	
Ηλικιακή κατανομή μόνιμου πληθυσμού (2001):									
Σύνολο	0-9	10-19	20-29	30-39	40-49	50-59	60-69	70 +	
3.932	253	359	434	520	438	433	725	770	
Σύνολο	0-4	5-14	15-24	25-39	40-54	55-64	65-79	80 +	
3.932	428		401	737	662	566	942	196	
Δημογραφικοί δείκτες (2001) :									
Δείκτης Γήρανσης (p>65/p0-14)						2,66			
Δείκτης Εξάρτησης (p0-14+p>65 / p15-64)						0,66			
Δείκτης Αντικατάστασης (p10-14 / p60-64)						0,95			
Ηλικιακή κατανομή μόνιμου πληθυσμού κατά φύλο (2011):									
Φύλο	Σύνολο	0-9	10-19	20-29	30-39	40-49	50-59	60-69	70 ετών και άνω
Ανδρες	1.608	120	106	141	200	240	196	184	421
Γυναίκες	1.562	95	100	117	148	177	184	235	506
% Ανδρ	50,7%	55,8%	51,5%	54,7%	57,5%	57,6%	51,6%	43,9%	45,4%
% Γυναικ	49,3%	44,2%	48,5%	45,3%	42,5%	42,4%	48,4%	56,1%	54,6%
Ηλικιακή κατανομή μόνιμου πληθυσμού κατά φύλο (2001):									
Φύλο	Σύνολο	0-9	10-19	20-29	30-39	40-49	50-59	60-69	70 ετών και άνω
Ανδρες	2.042	127	189	252	325	246	190	330	383
Γυναίκες	1.890	126	170	182	195	192	243	395	387
% Ανδρ	51,93%	50,2%	52,6%	58,1%	62,5%	56,2%	43,9%	45,5%	49,7%
% Γυναικ	48,07%	49,8%	47,4%	41,9%	37,5%	43,8%	56,1%	54,5%	50,3%

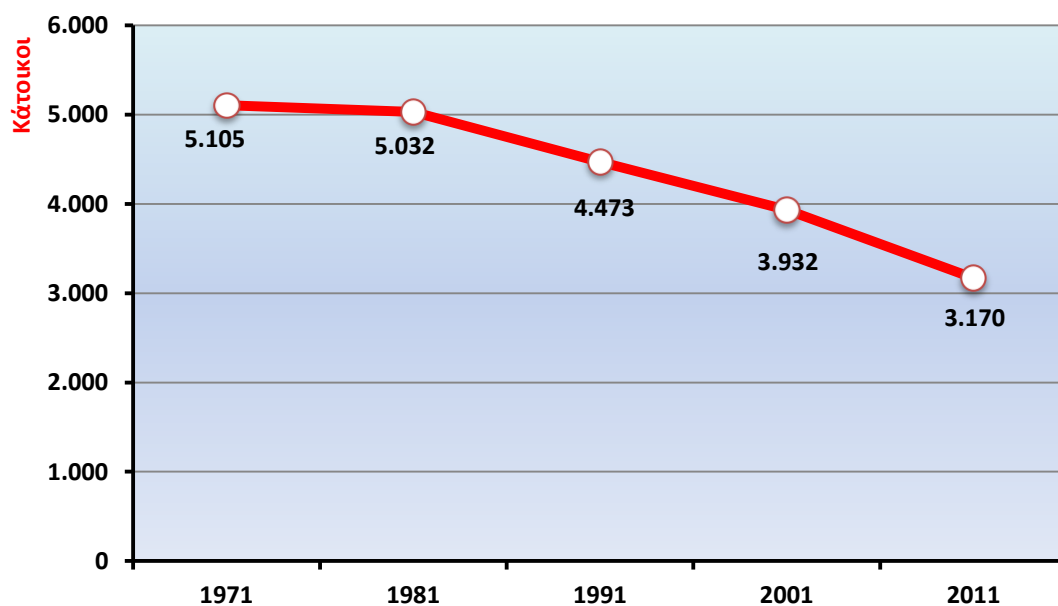


Πληθυσμιακές μεταβολές (1971-2011)								
Περιοχή	1971	1981	1991	2001	2011	% 1981-1991	% 1991-2001	% 2001-2011
Δ.Ε. Κορώνειας	5.105	5.032	4.473	3.932	3.170	-11,11%	-12,09%	-19,38%
Τ.Κ. Αγ.Γεωργίου	2.186	2.176	2.033	1.981	1.693	-6,57%	-2,56%	-14,54%
Τ.Κ. Αγ. Τριάδας	1.225	1.263	1.084	937	652	-14,17%	-13,56%	-30,42%
Τ.Κ. Αγ. Αννας	548	570	455	318	261	-20,18%	-30,11%	-17,92%
Τ.Κ. Κορώνειας	843	727	678	505	386	-6,74%	-25,52%	-23,56%
Τ.Κ. Αλαλκομενών	303	296	223	191	178	-24,66%	-14,35%	-6,81%
Δείκτης γήρανσης (Πραγματικός πληθυσμός 1991-2001)								
Περιοχή	1991	2001	% 1991-2001					
Δ.Ε. Κορώνειας	1,02	2,23	118,63%					
Τ.Κ. Αγ. Γεωργίου	0,85	1,65	94,12%					
Τ.Κ. Αγ. Τριάδας	0,99	2,49	151,52%					
Τ.Κ. Αγ. Αννας	1,37	4,14	202,19%					
Τ.Κ. Κορώνειας	1,50	4,19	179,33%					
Τ.Κ. Αλαλκομενών	0,76	1,40	84,21%					
Οικογενειακή Κατάσταση (2011)								
Περιγραφή	Αριθμός	%						
Αγαμοί	914	28,83%						
Έγγαμοι, με σύμφωνο συμβίωσης και σε διάσταση	1.817	57,32%						
Χήροι και χήροι από σύμφωνο συμβίωσης	390	12,30%						
Διαζευγμένοι και διαζευγμένοι από σύμφωνο συμβίωσης	49	1,55%						
Σύνολο	3.170	100,00%						
Νοικοκυριά - αριθμός μελών (2011)								
Κατηγορία	Νοικοκυριά	Αριθμός μελών						
1 μέλος	345	345						
2 μέλη	464	928						
3 μέλη	206	618						
4 μέλη	177	708						
5 μέλη και άνω	95	524						
Σύνολο	1.287	3.123						
Μέσο μέγεθος Νοικοκυριού		2,43						

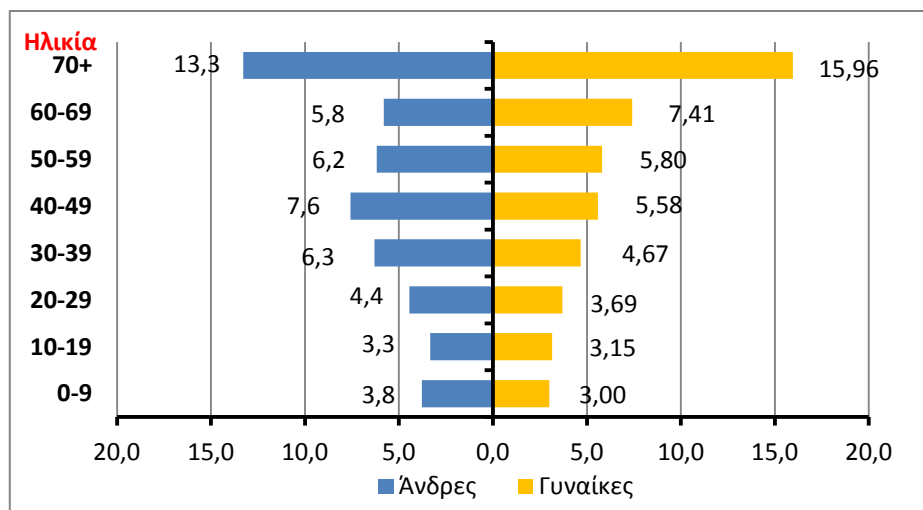


Κατάσταση Ασχολίας (2011)			
Κατάσταση Ασχολίας	Αριθμός	%	
Απασχολούμενοι	904	28,52%	
Ζητούσαν εργασία	103	3,25%	
Ζητούσαν εργασία για 1η φορά	106	3,34%	
Οικονομικά μη ενεργοί	2.057	64,89%	
Σύνολο	3.170	100%	

ΣΥΝΟΠΤΙΚΗ ΑΞΙΟΛΟΓΗΣΗ ΤΗΣ ΔΗΜΟΤΙΚΗΣ ΕΝΟΤΗΤΑΣ ΚΟΡΩΝΕΙΑΣ
<p>Στα διοικητικά όρια της Δημοτικής Ενότητας Κορωνείας εντάσσονται οι τοπικές κοινότητες Αγ. Γεωργίου, Αγ. Τριάδας, Αγ. Αννας, Κορώνειας και Αλαλκομενών. Στην Τ.Κ. Αγ. Αννας εντάσσονται, πέραν του ομώνυμου οικισμού, η Ζελίτσα και η Μονή Οσίου Σεραφείμ Δομβούς. Στην Τ.Κ. Κορώνειας εντάσσεται και ο οικισμός της Αγ. Παρασκευής ενώ, στην Τ.Κ. Αλαλκομενών εντάσσεται πέραν του ομώνυμου οικισμού και ο Αγ. Αθανάσιος. Έδρα της Δ.Ε. είναι ο Άγιος Γεώργιος.</p> <p>Πληθυσμιακές μεταβολές</p> <p>Μέσω του παραπάνω πίνακα προκύπτει ότι η Δ.Ε. εμφανίζει την τάση συνεχούς και μεγάλης μείωσης του πληθυσμού, δεδομένου ότι στις τρεις τελευταίες απογραφές ο πληθυσμός μειώθηκε 11,11%, 12,09% και 19,38%. Ο πληθυσμός από 5.032 κατοίκους το 1981 στην απογραφή του 2011 πέφτει στους 3.170 κατοίκους.</p> <p>Τονίζεται πως η πληθυσμιακή μείωση σημειώνεται σε όλες τις τοπικές κοινότητες αλλά σε διαφορετικούς ρυθμούς. Στην απογραφή του 2011, σε σχέση με αυτή του 2001, την μεγαλύτερη μείωση παρουσιάζει η Αγία Τριάδα με ποσοστό -30,42% (από 937 κατοίκους σε 652), η Κορώνεια με 23,56% (από 505 κατ σε 386) και η Αγία Άννα με 17,92% (από 318 κατ σε 261). Ο Άγιος Γεώργιος παρουσίασε, για το ίδιο διάστημα μείωση -14,54% (από 1981 κατ. σε 1693) και οι Αλαλκομενές μειώθηκαν - 6,81% (από 191 κατ. σε 178).</p> <p>Προφανώς υπάρχει τάση εγκατάστασης σε αστικά κέντρα και αναπτυξιακή υστέρηση.</p>

**Γράφημα-1.5 : Διαχρονική εξέλιξη μόνιμου πληθυσμού Δ.Ε. Κορώνειας**

Ηλικιακή διάρθρωση του πληθυσμού

Γράφ.-1.6. : Πληθυσμιακή Πυραμίδα Δ.Ε. Κορώνειας 2011 (% μόνιμου πληθ.)

Διαπιστώνουμε, από το παραπάνω σχήμα, την αντιστροφή της πυραμίδας.

Το μεγαλύτερο ποσοστό του μόνιμου πληθυσμού κατέχουν οι ηλικιωμένοι άνω των 70 ετών και το μικρότερο τα παιδιά 0 – 9 ετών. Ο πληθυσμός της Δ.Ε. γηράσκει και δεν αντικαθίσταται

**Δείκτης γήρανσης**

Ο Δείκτης γήρανσης έχει υπολογισθεί για τις απογραφές πραγματικού πληθυσμού των ετών 1991 και 2001 για τους λόγους που παραπάνω αναφέραμε.

Ο δείκτης και για τις πέντε τοπικές κοινότητες έχει αυξητική τάση ενώ συνολικά στην Δημοτική Ενότητα ήταν 1,02 το 1991 και αυξήθηκε στο 2,23 το 2011, ήτοι κατά 118,63% . Τα μεγαλύτερα ποσοστά αύξησης του δείκτη παρουσιάζονται στην Κορώνεια και την Αγ. Άννα όπου ο δείκτης διαμορφώνεται στο 4,19 και 4,14 αντίστοιχα γεγονός που δείχνει την γήρανση του πληθυσμού και την εγκατάλειψη των κοινοτήτων προς αστικά κέντρα.

Αν χρησιμοποιούσαμε τον μόνιμο πληθυσμό του 2001 ο δείκτης γήρανσης ανέρχεται στο 2,66. Αυτό σημαίνει ότι σε κάθε νέο από 0-14 ετών αντιστοιχούν 2,66 άτομα άνω των 65 ετών.

Από τον παρακάτω πίνακα διαπιστώνουμε ότι ενώ ο νεανικός πληθυσμός (0-19 ετών) μειώθηκε το 2011 κατά -31,21% σε σχέση με το 2001, το ποσοστό των ηλικιωμένων (άνω των 70 ετών) αυξήθηκε κατά 20,39%. Ο συνολικός μόνιμος πληθυσμός μειώθηκε κατά 35,73% με την μείωση των ηλικιών 20-69 να φθάνει το -48,68%.

Πίν-1.12: Μόνιμος πληθυσμός 2001 & 2011 Δ.Ε. Κορώνειας κατά ηλικιακή ομάδα

Ηλικιακή Ομάδα	2001		2011		% 2011 / 2001
	Ατομα	%	Ατομα	%	
0-19	612	12,41%	421	13,28%	-31,21%
20-69	3.550	71,98%	1.822	57,48%	-48,68%
70+	770	15,61%	927	29,24%	20,39%
Σύνολο	4.932	100,00%	3.170	100,00%	-35,73%

Οικογενειακή κατάσταση

Στη Δημοτική Ενότητα Κορώνειας οι έγγαμοι αντιπροσωπεύουν το 57,32% του μόνιμου πληθυσμού και οι άγαμοι το 28,83%. Το ποσοστό των εγγάμων στον Δήμο ανέρχεται στο 52,63% και των αγάμων στο 36,89% . Οι χήροι ανέρχονται στο



12,30% , ποσοστό σημαντικά υψηλότερο από τον Δήμο (8,29%) και οι διαζευγμένοι στο 1,55%

Νοικοκυριά

Τα νοικοκυριά της Δημοτικής Ενότητας ανέρχονται στα 1.287 με αριθμό μελών 3.123 άτομα. Το μέσο μέγεθος του νοικοκυριού είναι 2,43 άτομα, το οποίο δεν διαφοροποιείται ιδιαίτερα τόσο στο σύνολο του Δήμου όσο και στις άλλες Δημοτικές Ενότητες

Κατάσταση Ασχολίας

Μόλις το 28,52% του μόνιμου πληθυσμού του 2011 είναι απασχολούμενο.

Απασχολούνται 904 άτομα σε σύνολο πληθυσμού 3.170 κατοίκων. Οι οικονομικά μη ενεργοί ανέρχονται σε 2.057 άτομα , ήτοι σε ποσοστό 64,89%. Το υπόλοιπο 3,25% (103 άτομα) αφορά άτομα που ζητούσαν εργασία και το 3,34% (106 άτομα) που ζητούσαν εργασία για πρώτη φορά.

Πίν-1.13.: Μόνιμος πληθυσμός οικισμών Δ.Ε. Κορώνειας

Οικισμός	2001	2011
Ζελίτσα	15	27
Μονή Οσίου Σεραφείμ Δομβούς	52	8
Άγιος Αθανάσιος	103	95
Αλασκομενές	88	83
Αγία Παρασκευή	185	164

=



1.1.1.7. Δημογραφικά και λοιπά χαρακτηριστικά της Δ.Ε. Κυριακίου

ΔΗΜΟΓΡΑΦΙΚΑ ΛΟΙΠΑ ΧΑΡΑΚΤΗΡΙΚΤΙΚΑ ΤΗΣ ΔΗΜΟΤΙΚΗΣ ΕΝΟΤΗΤΑΣ ΚΥΡΙΑΚΙΟΥ									
Έκταση (τ.χμ.):		130,36							
Πραγματικός (De facto) Πληθυσμός:									
	1991	2.482	2001	2.420	2011	2.263			
Μόνιμος Πληθυσμός:									
	1991	2.306	2001	2.161	2011	2.298			
Πυκνότητα Πληθυσμού:									
	1991	17,69	2001	16,58	2011	17,63			
Ηλικιακή κατανομή μόνιμου πληθυσμού (2011):									
Σύνολο	0-9	10-19	20-29	30-39	40-49	50-59	60-69	70 ετών και άνω	
2.298	182	187	341	377	256	326	272	357	
Ηλικιακή κατανομή μόνιμου πληθυσμού (2001):									
Σύνολο	0-9	10-19	20-29	30-39	40-49	50-59	60-69	70 +	
2.161	178	259	328	254	307	267	244	324	
Σύνολο	0-4	5-14	15-24	25-39	40-54	55-64	65-79	80 +	
2.161	307		286	426	466	229	346	101	
Δημογραφικοί δείκτες (2001) :									
Δείκτης Γήρανσης ($\rho > 65 / \rho 0-14$)						1,46			
Δείκτης Εξάρτησης ($\rho 0-14 + \rho > 65 / \rho 15-64$)						0,54			
Δείκτης Αντικατάστασης ($\rho 10-14 / \rho 60-64$)						1,07			
Ηλικιακή κατανομή μόνιμου πληθυσμού κατά φύλο (2011):									
Φύλο	Σύνολο	0-9	10-19	20-29	30-39	40-49	50-59	60-69	70 ετών και άνω
Ανδρες	1.231	93	102	202	217	126	181	140	170
Γυναίκες	1.067	89	85	139	160	130	145	132	187
% Ανδρ	53,6%	51,1%	54,5%	59,2%	57,6%	49,2%	55,5%	51,5%	47,6%
% Γυναικ	46,4%	48,9%	45,5%	40,8%	42,4%	50,8%	44,5%	48,5%	52,4%
Ηλικιακή κατανομή μόνιμου πληθυσμού κατά φύλο (2001):									
Φύλο	Σύνολο	0-9	10-19	20-29	30-39	40-49	50-59	60-69	70 ετών και άνω
Ανδρες	1.122	93	131	186	122	164	147	126	153
Γυναίκες	1.039	85	128	142	132	143	120	118	171
% Ανδρ	51,92%	52,2%	50,6%	56,7%	48,0%	53,4%	55,1%	51,6%	47,2%
% Γυναικ	48,08%	47,8%	49,4%	43,3%	52,0%	46,6%	44,9%	48,4%	52,8%



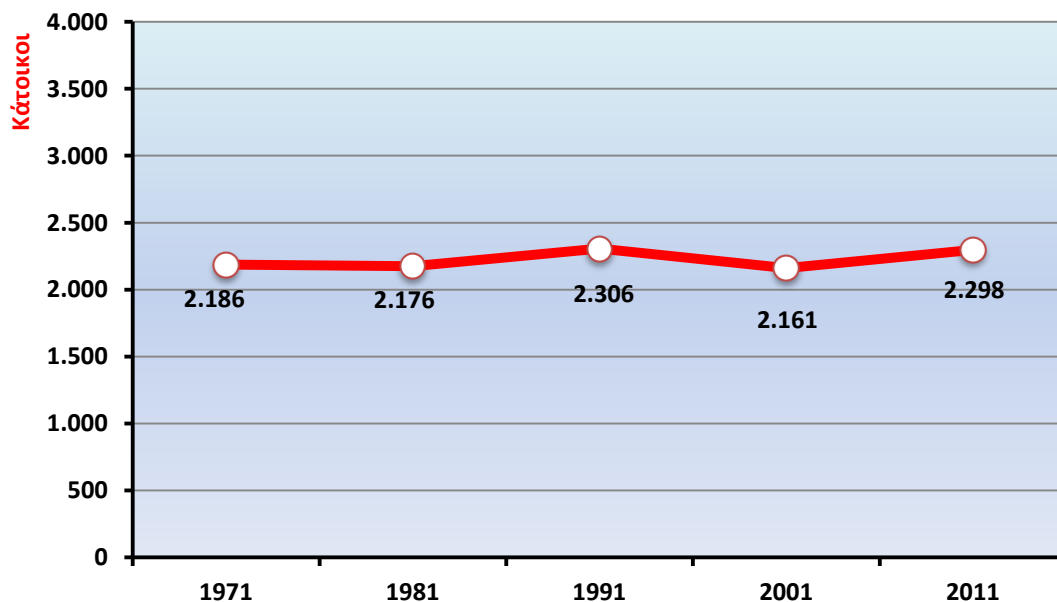
Πληθυσμιακές μεταβολές (1971-2011)								
Περιοχή	1971(*)	1981(*)	1991	2001	2011	% 1981-1991	% 1991-2001	% 2001-2011
Δ.Ε. Κυριακίου	2.186	2.176	2.306	2.161	2.298	5,97%	-6,29%	6,34%
Δ.Κ. Κυριακίου	2.186	2.176	2.306	2.161	2.298	5,97%	-6,29%	6,34%
(*)Αναφέρονται σε πραγμ. πληθ. λόγω έλλειψης στοιχείων για μόνιμο								
Δείκτης γήρανσης (Πραγματικός πληθυσμός 1991-2001)								
Περιοχή	1991		2001		% 1991-2001			
Δ.Ε. Κυριακίου	0,72		1,32		83,33%			
Δ.Κ. Κυριακίου	0,72		1,32		83,33%			
Οικογενειακή Κατάσταση (2011)								
Περιγραφή	Αριθμός		%					
Αγαμοι	847		36,86%					
Έγγαμοι, με σύμφωνο συμβίωσης και σε διάσταση	1.244		54,13%					
Χήροι και χήροι από σύμφωνο συμβίωσης	179		7,79%					
Διαζευγμένοι και διαζευγμένοι από σύμφωνο συμβίωσης	28		1,22%					
Σύνολο	2.298		100,00%					
Νοικοκυριά - αριθμός μελών (2011)								
Κατηγορία	Νοικοκυριά		Αριθμός μελών					
1 μέλος	113		113					
2 μέλη	199		398					
3 μέλη	160		480					
4 μέλη	167		668					
5 μέλη και άνω	111		625					
Σύνολο	750		2.284					
Μέσο μέγεθος Νοικοκυριού			3,05					
Κατάσταση Ασχολίας (2011)								
Κατάσταση Ασχολίας	Αριθμός		%					
Απασχολούμενοι	796		34,64%					
Ζητούσαν εργασία	50		2,18%					
Ζητούσαν εργασία για 1η φορά	69		3,00%					
Οικονομικά μη ενεργοί	1.383		60,18%					
Σύνολο	2.298		100%					

**ΣΥΝΟΠΤΙΚΗ ΑΞΙΟΛΟΓΗΣΗ ΤΗΣ ΔΗΜΟΤΙΚΗΣ ΕΝΟΤΗΤΑΣ ΚΥΡΙΑΚΙΟΥ**

Στα διοικητικά όρια της Δημοτικής Ενότητας Κυριακίου εντάσσονται, πέραν του ομώνυμου οικισμού και οι οικισμοί Αγ. Αθανάσιος, Καριώτι, Παναγία Καλαμιώτισσα και Ταρσός. Η Δ.Ε. καταλαμβάνει μια αρκετά μεγάλη έκταση σε σχέση με τον πληθυσμό της, ο οποίος είναι συγκεντρωμένος σε ποσοστό 95% στον οικισμό του Κυριακίου (2.185), ενώ ελάχιστοι είναι αυτοί που διαμένουν μόνιμα στους υπόλοιπους οικισμούς (113)

Πληθυσμιακές μεταβολές

Μέσω του παραπάνω πίνακα προκύπτει ότι η Δ.Ε. εμφανίζει πληθυσμιακή αύξηση, αφού είναι η μόνη, μαζί με την Δ.Ε. Λιβαδειάς, που στην απογραφή του 2011 εμφάνισε αύξηση του μόνιμου πληθυσμού σε σχέση με το 2001 (+6,34%). Ο πληθυσμός από 2.162 κατοίκους το 1991 στην απογραφή του 2011 ανεβαίνει στους 2.298 κατοίκους.

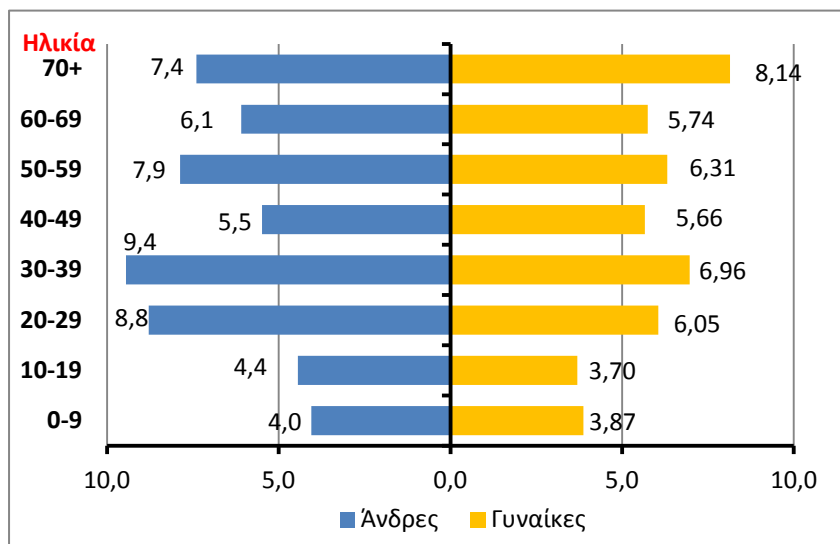
Γράφημα 1.7. : Διαχρονική εξέλιξη μόνιμου πληθυσμού Δ.Ε. Κυριακίου**Ηλικιακή Διάρθρωση του πληθυσμού**

Διαπιστώνουμε, από το παρακάτω σχήμα, ότι το μεγαλύτερο ποσοστό του πληθυσμού βρίσκεται στις μέσες παραγωγικές ηλικίες από 30 έως 49 ετών. Τα παιδιά συμμετέχουν



με μικρό ποσοστό ενώ σημαντικό είναι το ποσοστό των άνω των 70 ετών, που σημαίνει τάση γήρανσης του πληθυσμού.

Γράφημα 1.8. - Πληθυσμιακή Πυραμίδα Δ.Ε. Κυριακίου 2011 (% μονιμου πληθ.)



Δείκτης γήρανσης

Ο Δείκτης γήρανσης έχει υπολογισθεί για τις απογραφές πραγματικού πληθυσμού των ετών 1991 και 2001 για τους λόγους που παραπάνω αναφέραμε.

Ο δείκτης έχει αυξητική τάση αφού από 0,72 το 1991 αυξήθηκε το 2001 στο 1,32 που σημαίνει ότι σε κάθε παιδί 0-14 ετών αντιστοιχούν 1,32 άτομα πάνω των 65 ετών.

Πίν-1.14: Μόνιμος πληθυσμός 2001 & 2011 Δ.Ε. Κυριακίου κατά ηλικιακή ομάδα

Ηλικιακή Ομάδα	2001		2011		% 2011 / 2001
	Ατομα	%	Ατομα	%	
0-19	437	20,22%	369	16,06%	-15,56%
20-69	1.400	64,78%	1.572	68,41%	12,29%
70+	324	14,99%	357	15,54%	10,19%
Σύνολο	2.161	100,00%	2.298	100,00%	6,34%

Από τον παραπάνω πίνακα φαίνεται ότι στον συνολικό μόνιμο πληθυσμό, που αυξήθηκε κατά 6,34% σε σχέση με το 2001, τα νέα παιδιά (0-19 ετών) μειώθηκαν κατά -15,56% ενώ, το ποσοστό των άνω των 70 ετών αυξήθηκε κατά 10,19%. Το ποσοστό



των ηλικιών από 20 έως 69 ετών αυξήθηκε κατά 12,29%.

Οικογενειακή κατάσταση

Στη Δημοτική Ενότητα Κυριακίου οι έγγαμοι αντιπροσωπεύουν το 54,13% του μόνιμου πληθυσμού και οι άγαμοι το 36,86%. Το ποσοστό των εγγάμων στον Δήμο ανέρχεται στο 52,63% και των αγάμων στο 36,89%. Οι χήροι ανέρχονται στο 7,79% και οι διαζευγμένοι στο 1,22%

Νοικοκυριά

Τα νοικοκυριά της Δημοτικής Ενότητας ανέρχονται στα 750 με αριθμό μελών 2.284 άτομα. Το μέσο μέγεθος του νοικοκυριού είναι 3,05 άτομα, το οποίο είναι το μεγαλύτερο τόσο στο σύνολο του Δήμου όσο και στις άλλες Δημοτικές Ενότητες

Κατάσταση Ασχολίας

Μόλις το 34,64% του μόνιμου πληθυσμού του 2011 είναι απασχολούμενο.

Απασχολούνται 796 άτομα σε σύνολο πληθυσμού 2.298 κατοίκων. Οι οικονομικά μη ενεργοί ανέρχονται σε 1.383 άτομα, ήτοι σε ποσοστό 60,18%. Το υπόλοιπο 2,18% (50 άτομα) αφορά άτομα που ζητούσαν εργασία και το 3,00% (69 άτομα) που ζητούσαν εργασία για πρώτη φορά.

Πίν-1.15.: Μόνιμος πληθυσμός οικισμών Δ.Ε. Κυριακίου

Οικισμός	2001	2011
Άγιος Αθανάσιος	15	11
Καρυώπι	39	12
Παναγία Καλαμιώτισσα	54	73
Ταρσός	32	17



1.1.1.8. Δημογραφικά και λοιπά χαρακτηριστικά της Δ.Ε. Χαιρώνειας

ΔΗΜΟΓΡΑΦΙΚΑ & ΛΟΙΠΑ ΧΑΡΑΚΤΗΡΙΚΤΙΚΑ ΤΗΣ ΔΗΜΟΤΙΚΗΣ ΕΝΟΤΗΤΑΣ ΧΑΙΡΩΝΕΙΑΣ									
Έκταση (τ.χμ.): 111,45									
Πραγματικός (De facto) Πληθυσμός:									
	1991	2.267	2001	2.218	2011	1.378			
Μόνιμος Πληθυσμός:									
	1991	2.113	2001	1.946	2011	1.382			
Πυκνότητα Πληθυσμού:									
	1991	18,96	2001	17,46	2011	12,40			
Ηλικιακή κατανομή μόνιμου πληθυσμού (2011):									
Σύνολο	0-9	10-19	20-29	30-39	40-49	50-59	60-69	70 ετών και άνω	
1.382	87	86	134	158	168	182	215	352	
Ηλικιακή κατανομή μόνιμου πληθυσμού (2001):									
Σύνολο	0-9	10-19	20-29	30-39	40-49	50-59	60-69	70 +	
1.946	132	190	245	248	223	246	274	388	
Σύνολο	0-4	5-14	15-24	25-39	40-54	55-64	65-79	80 +	
1.946	234		217	364	342	254	421	114	
Δημογραφικοί δείκτες (2001) :									
Δείκτης Γήρανσης ($p>65/p<14$)						2,29			
Δείκτης Εξάρτησης ($p<14+p>65 / p<15-64$)						0,65			
Δείκτης Αντικατάστασης ($p<10-14 / p<60-64$)						0,80			
Ηλικιακή κατανομή μόνιμου πληθυσμού κατά φύλο (2011):									
Φύλο	Σύνολο	0-9	10-19	20-29	30-39	40-49	50-59	60-69	70 ετών και άνω
Ανδρες	688	49	40	68	97	95	78	115	146
Γυναίκες	694	38	46	66	61	73	104	100	206
% Ανδρ	49,8%	56,3%	46,5%	50,7%	61,4%	56,5%	42,9%	53,5%	41,5%
% Γυναικ	50,2%	43,7%	53,5%	49,3%	38,6%	43,5%	57,1%	46,5%	58,5%
Ηλικιακή κατανομή μόνιμου πληθυσμού κατά φύλο (2001):									
Φύλο	Σύνολο	0-9	10-19	20-29	30-39	40-49	50-59	60-69	70 ετών και άνω
Ανδρες	986	61	90	142	141	109	135	112	196
Γυναίκες	960	71	100	103	107	114	111	162	192
% Ανδρ	50,67%	46,2%	47,4%	58,0%	56,9%	48,9%	54,9%	40,9%	50,5%
% Γυναικ	49,33%	53,8%	52,6%	42,0%	43,1%	51,1%	45,1%	59,1%	49,5%

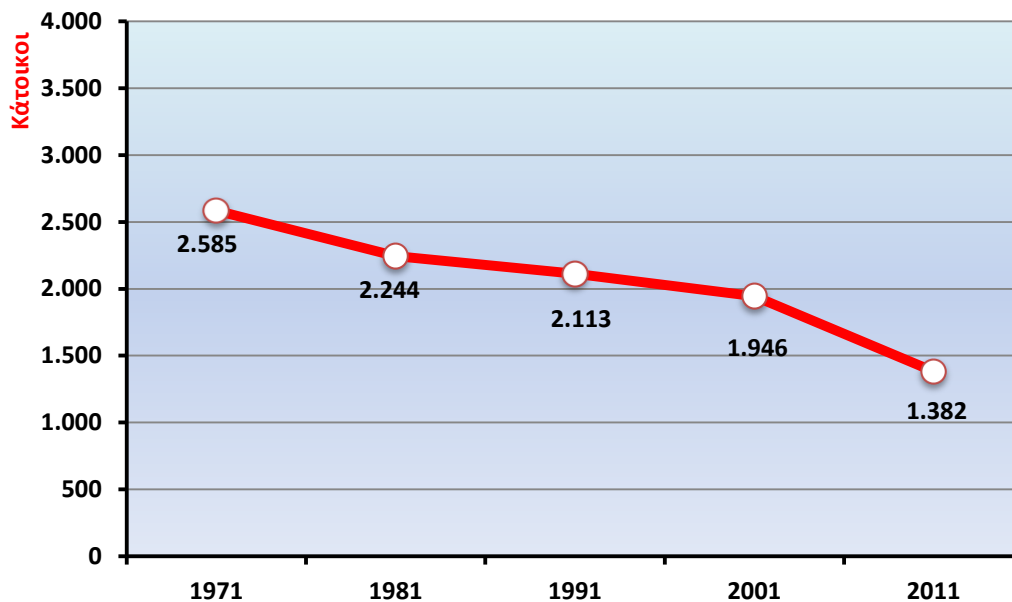
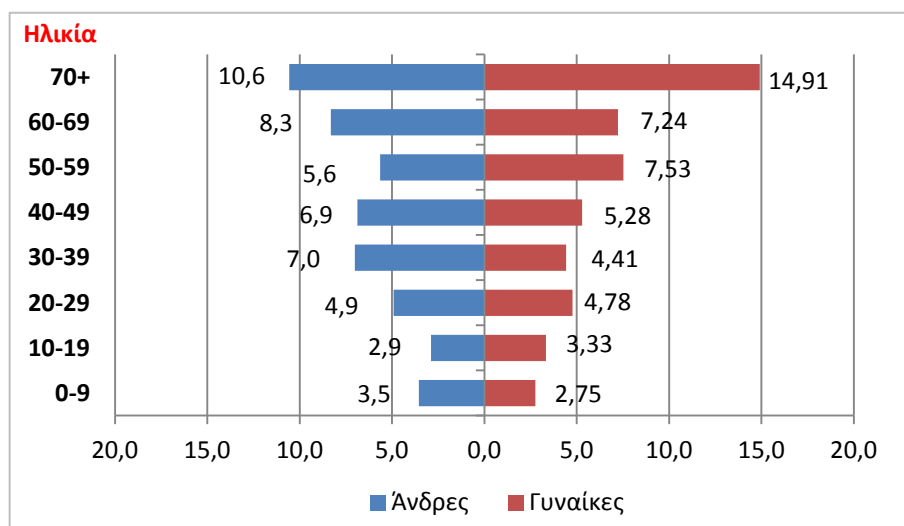


Πληθυσμιακές μεταβολές (1971-2011)								
Περιοχή	1971 (*)	1981(*)	1991	2001	2011	% 1981-1991	% 1991-2001	% 2001-2011
Δ.Ε. Χαϊρώνειας	2.585	2.244	2.113	1.946	1.382	-5,84%	-7,90%	-28,98%
Τ.Κ. Χαϊρώνειας	765	708	708	726	556	0,00%	2,54%	-23,42%
Τ.Κ. Αγ. Βλασίου	514	409	390	374	212	-4,65%	-4,10%	-43,32%
Τ.Κ. Ακοντίου	252	215	159	145	127	-26,05%	-8,81%	-12,41%
Τ.Κ. Ανθοχωρίου	317	295	298	238	207	1,02%	-20,13%	-13,03%
Τ.Κ. Βασιλικών	160	143	99	64	38	-30,77%	-35,35%	-40,63%
Τ.Κ. Θουρίου	276	230	193	195	127	-16,09%	1,04%	-34,87%
Τ.Κ. Προσηλίου	106	76	87	82	33	14,47%	-5,75%	-59,76%
Τ.Κ. Προφ. Ηλία	195	168	179	122	82	6,55%	-31,84%	-32,79%
(*)Αναφέρονται σε πραγμ. πληθ. λόγω έλλειψης στοιχείων για μόνιμο								
Δείκτης γήρανσης (Πραγματικός πληθυσμός 1991-2001)								
Περιοχή	1991	2001	% 1991-2001					
Δ.Ε. Χαϊρώνειας	1,16	1,80	55,17%					
Τ.Κ. Χαϊρώνειας	0,66	1,51	128,79%					
Τ.Κ. Αγ. Βλασίου	1,80	2,80	55,56%					
Τ.Κ. Ακοντίου	2,26	3,25	43,81%					
Τ.Κ. Ανθοχωρίου	2,07	1,34	-35,27%					
Τ.Κ. Βασιλικών	3,30	29,00	778,79%					
Τ.Κ. Θουρίου	0,88	1,02	15,91%					
Τ.Κ. Προσηλίου	0,65	1,05	61,54%					
Τ.Κ. Προφ. Ηλία	1,09	2,38	118,35%					
Οικογενειακή Κατάσταση (2011)								
Περιγραφή	Αριθμός	%						
Αγαμοι	447	32,34%						
Έγγαμοι, με σύμφωνο συμβίωσης και σε διάσταση	740	53,55%						
Χήροι και χήροι από σύμφωνο συμβίωσης	178	12,88%						
Διαζευγμένοι και διαζευγμένοι από σύμφωνο συμβίωσης	17	1,23%						
Σύνολο	1.382	100,00%						
Νοικοκυριά - αριθμός μελών (2011)								
Κατηγορία	Νοικοκυριά	Αριθμός μελών						
1 μέλος	134	134						
2 μέλη	163	326						
3 μέλη	104	312						
4 μέλη	68	272						
5 μέλη και άνω	58	320						
Σύνολο	527	1.364						
Μέσο μέγεθος Νοικοκυριού		2,59						



Κατάσταση Ασχολίας (2011)			
Κατάσταση Ασχολίας	Αριθμός	%	
Απασχολούμενοι	421	30,46%	
Ζητούσαν εργασία	56	4,05%	
Ζητούσαν εργασία για 1η φορά	41	2,97%	
Οικονομικά μη ενεργοί	864	62,52%	
Σύνολο	1.382	100%	

ΣΥΝΟΠΤΙΚΗ ΑΞΙΟΛΟΓΗΣΗ ΤΗΣ ΔΗΜΟΤΙΚΗΣ ΕΝΟΤΗΤΑΣ ΧΑΙΡΩΝΕΙΑΣ
<p>Στα διοικητικά όρια της Δημοτικής Ενότητας Χαιρώνειας εντάσσονται, πέραν του της τοπικής κοινότητας του ομώνυμου οικισμού και οι τοπικές κοινότητες Αγ. Βλάσιος, Ακόντιο, Ανθοχώρι, Βασιλικά, Θούριο, Προσήλιο και Προφήτης Ηλίας. Έδρα της Δ.Ε. είναι η Χαιρώνεια.</p> <p><u>Πληθυσμιακές μεταβολές</u></p> <p>Μέσω του παραπάνω πίνακα προκύπτει ότι η Δ.Ε. εμφανίζει την τάση συνεχούς και μεγάλης μείωσης του πληθυσμού, δεδομένου ότι στις τρεις τελευταίες απογραφές ο πληθυσμός μειώθηκε 5,84% το 1991, 7,90% το 2001 και 28,98% το 2011. Ο πληθυσμός από 2.244 κατοίκους το 1981 στην απογραφή του 2011 πέφτει στους 1.382 κατοίκους.</p> <p>Τονίζεται πως η πληθυσμιακή μείωση σημειώνεται σε όλες τις τοπικές κοινότητες αλλά σε διαφορετικούς ρυθμούς. Στην απογραφή του 2011, σε σχέση με αυτή του 2001, τη μεγαλύτερη μείωση σε ποσοστά πάνω του 30% παρουσιάζουν το Προσήλιο με ποσοστό -59,76% (από 82 κατοίκους σε 33), ο Αγ. Βλάσιος με -43,52% (από 374 κατ σε 212), τα Βασιλικά με -40,63% (από 64 κατ σε 38), το Θούριο με -34,87% (από 195 κατ σε 127) και ο Προφ. Ηλίας με -32,79% (από 122 κατ σε 82). Η έδρα και μεγαλύτερος οικισμός της Δ.Ε. Χαιρώνεια παρουσιάζει επίσης μεγάλη μείωση από 726 κατοίκους σε 556 (-23,42%).</p> <p>Προφανώς υπάρχει τάση εγκατάστασης σε αστικά κέντρα και αναπτυξιακή υστέρηση.</p>

**Γράφημα 1.9 : Διαχρονική εξέλιξη μόνιμου πληθυσμού Δ.Ε. Χαϊρώνειας****Ηλικιακή διάρθρωση του πληθυσμού****Γράφ 1.10. : Πληθυσμιακή Πυραμίδα Δ.Ε. Χαϊρώνειας 2011 (% μόνιμου πληθ.)**

Διαπιστώνουμε, από το παραπάνω σχήμα, την αντιστροφή της πυραμίδας.

Το μεγαλύτερο ποσοστό του μόνιμου πληθυσμού κατέχουν οι ηλικιωμένοι άνω



των 70 ετών και το μικρότερο τα παιδιά 0 – 9 ετών. Ο πληθυσμός της Δ.Ε. γηράσκει και δεν αντικαθίσταται

Δείκτης γήρανσης

Ο Δείκτης γήρανσης έχει υπολογισθεί για τις απογραφές πραγματικού πληθυσμού των ετών 1991 και 2001 για τους λόγους που παραπάνω αναφέραμε.

Ο δείκτης για τις επτά τοπικές κοινότητες έχει αυξητική τάση, στο Ανθοχώρι παρουσίασε μείωση ενώ, συνολικά στην Δημοτική Ενότητα ήταν 1,16 το 1991 και αυξήθηκε στο 1,80 το 2011, ήτοι κατά 55,17% . Τα μεγαλύτερα ποσοστά αύξησης του δείκτη παρουσιάζονται στα Βασιλικά (κανένα παιδί 0-14 ετών το 2001 έναντι 29 ατόμων άνω των 65), στην Χαιρώνεια, στον Προφήτη Ηλία, στο Προσήλιο, στον Αγιο Βλάσιο και το Ακόντιο. Τη μικρότερη αύξηση παρουσίασε το Θούριο (από 0,88 σε 1,02) και στο Ανθοχώρι ο δείκτης μειώθηκε από 2,07 σε 1,34. Η διαμόρφωση του δείκτη στην Δ.Ε. δείχνει την γήρανση του πληθυσμού και την εγκατάλειψη των κοινοτήτων προς αστικά κέντρα.

Αν χρησιμοποιούσαμε τον μόνιμο πληθυσμό του 2001 ο δείκτης γήρανσης ανέρχεται στο 2,29. Αυτό σημαίνει ότι σε κάθε νέο από 0-14 ετών αντιστοιχούν 2,29 άτομα άνω των 65 ετών.

Πίνακας 1.16 : Μόνιμος πληθυσμός Δ.Ε. Χαιρώνειας 2001 & 2011 κατά ηλικιακή ομάδα

Ηλικιακή Ομάδα	2001		2011		% 2011 / 2001
	Ατομα	%	Ατομα	%	
0-19	326	16,75%	173	12,52%	-46,93%
20-69	1.232	63,31%	857	62,01%	-30,44%
70+	388	19,94%	352	25,47%	-9,28%
Σύνολο	1.946	100,00%	1.382	100,00%	-28,98%

Από τον παραπάνω πίνακα διαπιστώνουμε ότι ενώ ο νεανικός πληθυσμός (0-19 ετών) μειώθηκε το 2011 κατά -46,93% σε σχέση με το 2001, το ποσοστό των ηλικιωμένων (άνω των 70 ετών) μειώθηκε κατά -9,28%. Ο συνολικός μόνιμος πληθυσμός μειώθηκε κατά -29,98% με την μείωση των ηλικιών 20-69 να φθάνει



το -30,44%.

Η σχέση άτομα άνω των 70 ετών προς άτομα 0-19 ετών **(70+/0-19)** διαμορφώνεται σε 2,03 το 2011 έναντι 1,19 το 2001 και δείχνει την γήρανση του πληθυσμού αφού, σε κάθε παιδί-νέο από 0-19 ετών αντιστοιχούν 2,03 ηλικιωμένοι.

Οικογενειακή κατάσταση

Στη Δημοτική Ενότητα Χαιρώνειας οι έγγαμοι αντιπροσωπεύουν το 53,55% του μόνιμου πληθυσμού και οι άγαμοι το 32,34%. Το ποσοστό των εγγάμων στον Δήμο ανέρχεται στο 52,63% και των αγάμων στο 36,89% . Οι χήροι ανέρχονται στο 12,88% , ποσοστό σημαντικά υψηλότερο από τον Δήμο (8,29%) και οι διαζευγμένοι στο 1,23%

Νοικοκυριά

Τα νοικοκυριά της Δημοτικής Ενότητας ανέρχονται στα 527 με αριθμό μελών 1.364 άτομα. Το μέσο μέγεθος του νοικοκυριού είναι 2,59 άτομα, το οποίο δεν διαφοροποιείται ιδιαίτερα τόσο στο σύνολο του Δήμου όσο και στις άλλες Δημοτικές Ενότητες

Κατάσταση Ασχολίας

Μόλις το 30,46% του μόνιμου πληθυσμού του 2011 είναι απασχολούμενο. Απασχολούνται 421 άτομα σε σύνολο πληθυσμού 1.382 κατοίκων. Οι οικονομικά μη ενεργοί ανέρχονται σε 864 άτομα , ήτοι σε ποσοστό 62,51%. Το υπόλοιπο 4,05% (56 άτομα) αφορά άτομα που ζητούσαν εργασία και το 2,97% (41 άτομα) που ζητούσαν εργασία για πρώτη φορά.

**1.1.1.9. Συγκριτική αποτύπωση δεικτών του Δήμου και των Δημοτικών Ενοτήτων****ΣΥΓΚΡΙΤΙΚΗ ΑΠΟΤΥΠΩΣΗ ΤΩΝ ΔΕΙΚΤΩΝ ΤΟΥ ΔΗΜΟΥ & ΔΗΜ.ΕΝΟΤΗΤΩΝ ΜΕ ΤΟΥΣ ΑΝΤΙΣΤΟΙΧΟΥΣ ΤΗΣ ΧΩΡΑΣ, ΤΗΣ ΠΕΡΙΦΕΡΕΙΑΣ ΚΑΙ ΤΗΣ ΠΕΡΙΦΕΡΕΙΑΚΗΣ ΕΝΟΤΗΤΑΣ****1) Πληθυσμιακές μεταβολές****Πίνακας 1.17 : Πληθυσμιακή μεταβολή μόνιμου πληθυσμού Περιφέρειας, Π.Ε. Βοιωτίας και Δήμου Λεβαδέων**

Πληθυσμιακές μεταβολές (Μόνιμος Πληθυσμός 1991-2011)					
Περιοχή	1991	2001	2011	% 2001-1991	% 2011-2001
Περ.Στ. Ελλάδας	547.599	558.144	547.390	1,93%	-1,93%
Π.Ε. Βοιωτίας	125.488	123.913	117.920	-1,26%	-4,84%
Δήμος Λεβαδέων	32.328	32.151	31.315	-0,55%	-2,60%
Δ.Ε. Λιβαδειάς	20.675	22.072	22.779	6,76%	3,20%
Δ.Ε. Δαύλειας	2.696	2.040	1.686	-24,33%	-17,35%
Δ.Ε. Κορώνειας	4.473	3.932	3.170	-12,09%	-19,38%
Δ.Ε. Κυριακίου	2.306	2.161	2.298	-6,29%	6,34%
Δ.Ε. Χαιρωνείας	2.113	1.946	1.382	-7,90%	-28,98%

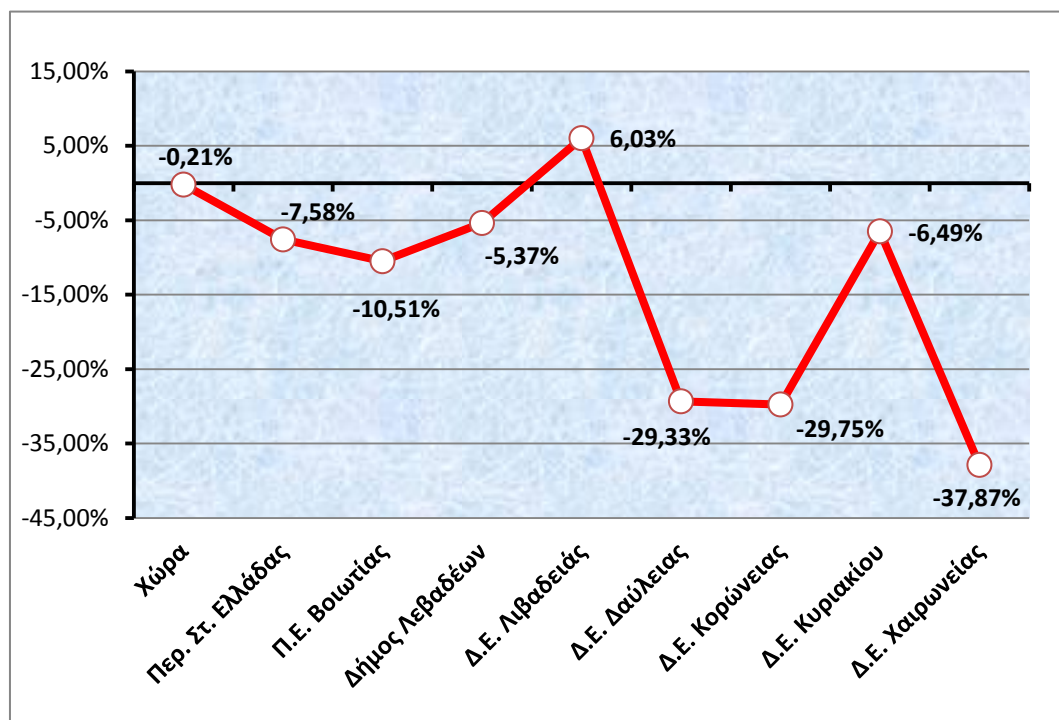
Πηγή: ΕΛΣΤΑΤ (Ιδία επεξεργασία)

Από τον παραπάνω πίνακα 1.17. βλέπουμε ότι ο μόνιμος πληθυσμός του Δήμου μειώθηκε το 2011 σε σχέση με το 2001 κατά -2,60% ενώ στην Π.Ε. Βοιωτίας και στην Περιφέρεια μειώθηκε κατά -4,84% και -1,93% αντίστοιχα. Διαπιστώνεται μικρή αύξηση στις Δ.Ε. Λιβαδειάς και Κυριακίου και πολύ μεγάλη μείωση στις Δ.Ε. Δαύλειας, Κορώνειας και Χαιρώνειας

Αν συγκρίνουμε τον πραγματικό (De Facto) πληθυσμό βλέπουμε απο τον παρακάτω πίνακα 1.18. ότι ο πραγματικός πληθυσμός του Δήμου μειώθηκε το 2011 σε σχέση με το 2001 κατά -5,37% ενώ στην Π.Ε. Βοιωτίας και στην Περιφέρεια μειώθηκε κατά -10,51% και -7,58% αντίστοιχα. Διαπιστώνεται μικρή αύξηση στην Δ.Ε. Λιβαδειάς, μικρή μείωση στην Δ.Ε. Κυριακίου και πολύ μεγάλη μείωση στις Δ.Ε. Δαύλειας, Κορώνειας και Χαιρώνειας

**Πίνακας 1.18 : Πληθυσμιακή μεταβολή πραγματικού πληθυσμού Περιφέρειας, Π.Ε. Βοιωτίας και Δήμου Λεβαδέων**

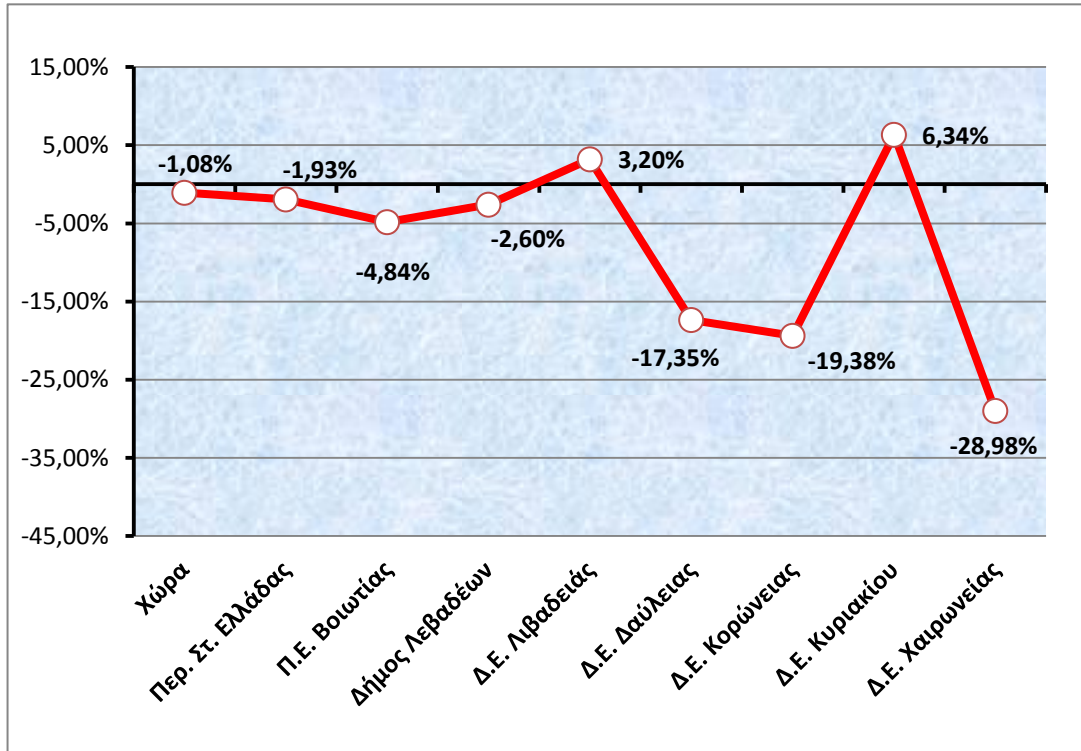
Πληθυσμιακές μεταβολές (Πραγματικός Πληθυσμός 1971-2011)								
Περιοχή	1971	1981	1991	2001	2011	% 1981-1991	% 1991-2001	% 2001-2011
Περιφ. Στ. Ελλάδα	526.102	537.984	582.212	605.329	559.457	8,22%	3,97%	-7,58%
Π.Ε. Βοιωτίας	107.459	117.175	134.040	131.085	117.314	14,39%	-2,20%	-10,51%
Δ.Λεβαδέων	29.999	31.214	33.318	33.152	31.372	6,74%	-0,50%	-5,37%
Δ.Ε. Λιβαδειάς	17.316	18.688	20.210	21.492	22.788	8,14%	6,34%	6,03%
Δ.Ε. Δαύλειας	2.807	3.074	2.920	2.397	1.694	-5,01%	-17,91%	-29,33%
Δ.Ε. Κορώνειας	5.105	5.032	5.439	4.625	3.249	8,09%	-14,97%	-29,75%
Δ.Ε. Κυριακίου	2.186	2.176	2.482	2.420	2.263	14,06%	-2,50%	-6,49%
Δ.Ε. Χαίρωνειας	2.585	2.244	2.267	2.218	1.378	1,02%	-2,16%	-37,87%

Γράφημα 1.11. - Πληθυσμιακή εξέλιξη (%) πραγματικού πληθυσμού Χώρας, Περιφέρειας- Π.Ε. Βοιωτίας & Δήμου Λεβαδέων (2001 – 2011)

Παρατηρούμε ότι ο πραγματικός πληθυσμός στην Περιφέρεια, Π.Ε. Βοιωτίας και στον Δήμο μειώνεται περισσότερο από την μέση μείωση στην Χώρα.



Γράφημα 1.12. - Πληθυσμιακή εξέλιξη (%) μόνιμου πληθυσμού Χώρας, Περιφέρειας- Π.Ε. Βοιωτίας & Δήμου Λεβαδέων (2001 – 2011)



Παρατηρούμε επίσης ότι ο μόνιμος πληθυσμός στην Περιφέρεια, Π.Ε. Βοιωτίας και στον Δήμο μειώνεται περισσότερο από την μέση μείωση στην Χώρα.

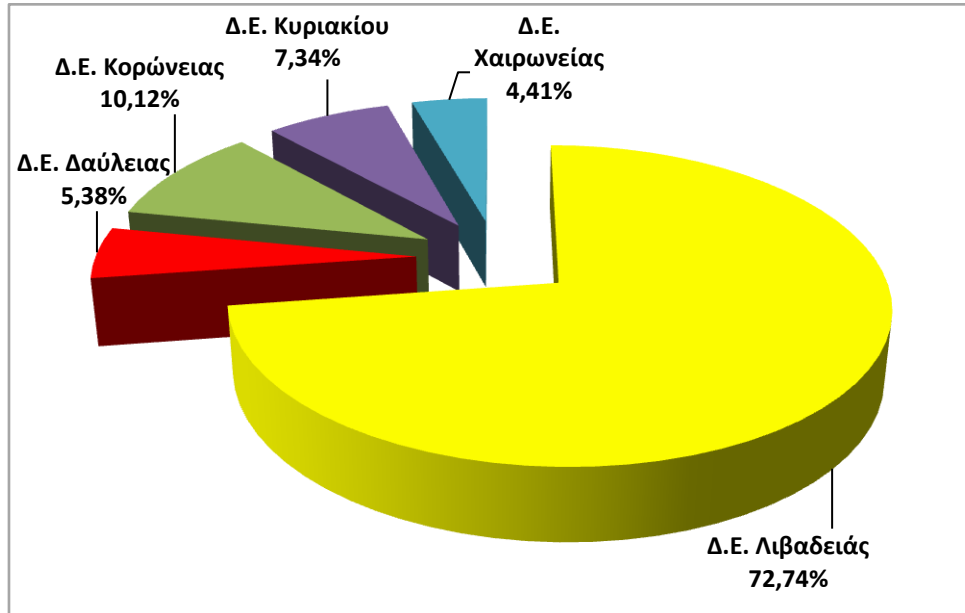
Στην απογραφή του 2011 ο μόνιμος πληθυσμός του Δήμου καταγράφηκε σε 31.315 κατοίκους και ήταν μειωμένος κατά 2,60% σε σχέση με το 2001 (32.151 κάτοικοι).

Ο πληθυσμός αυτός κατανέμεται στο μεγαλύτερο ποσοστό στην Δ.Ε. Λιβαδειάς, ήτοι 22.779 κάτοικοι (72,74% του Δήμου) και 1.686 κάτοικοι στην Δ.Ε. Δαύλειας (5,38%), 3.170 κάτοικοι στην Δ.Ε. Κορώνειας (10,12%), 2.298 κάτοικοι στην Δ.Ε. Κυριακίου (7,34%) και 1.382 κάτοικοι στην Δ.Ε. Χαιρώνειας (4,41%)

Αν δούμε και τα στοιχεία του 2001 καθίσταται σαφές ότι ο πληθυσμός μετακινείται στην Λιβαδειά ή άλλα αστικά κέντρα.

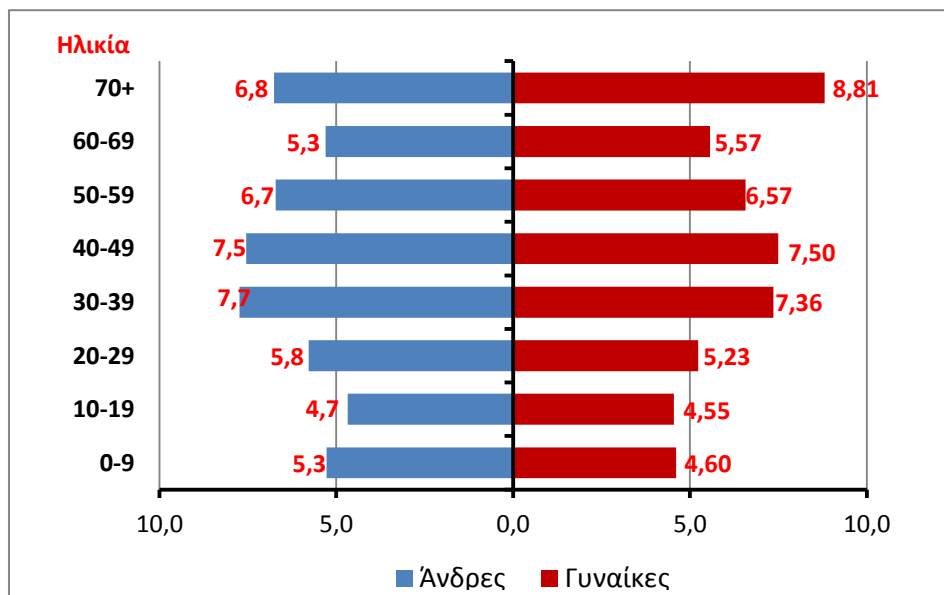


Γράφημα 1.13. - Συμμετοχή (%) μόνιμου πληθυσμού Δ.Ε. στο σύνολο του πληθυσμού του Δήμου Λεβαδέων (2011)



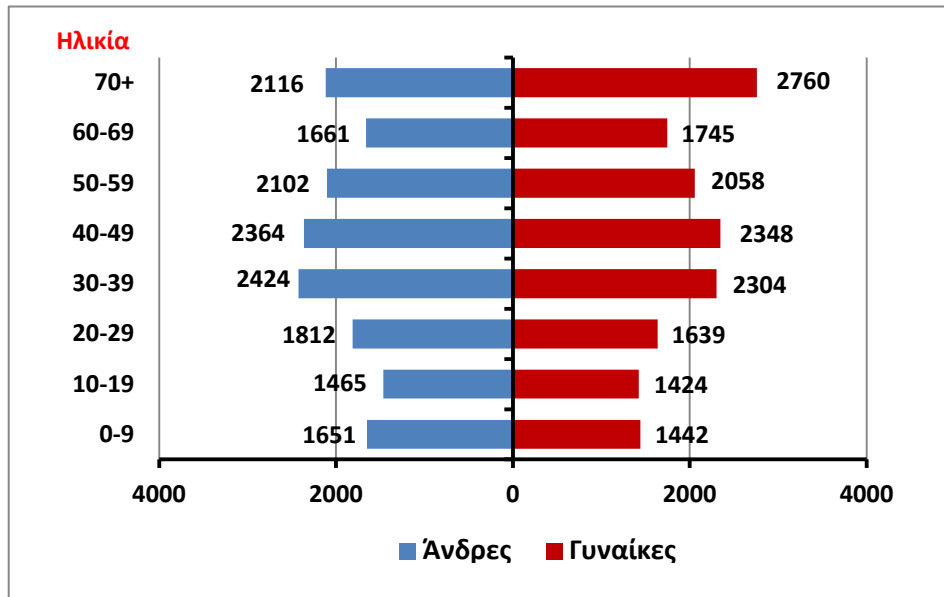
2) Ηλικιακή διάρθρωση του πληθυσμού

Γράφ 1.14. : Πληθυσμιακή Πυραμίδα Δήμου Λεβαδέων 2011 (% μόνιμου πληθ.)

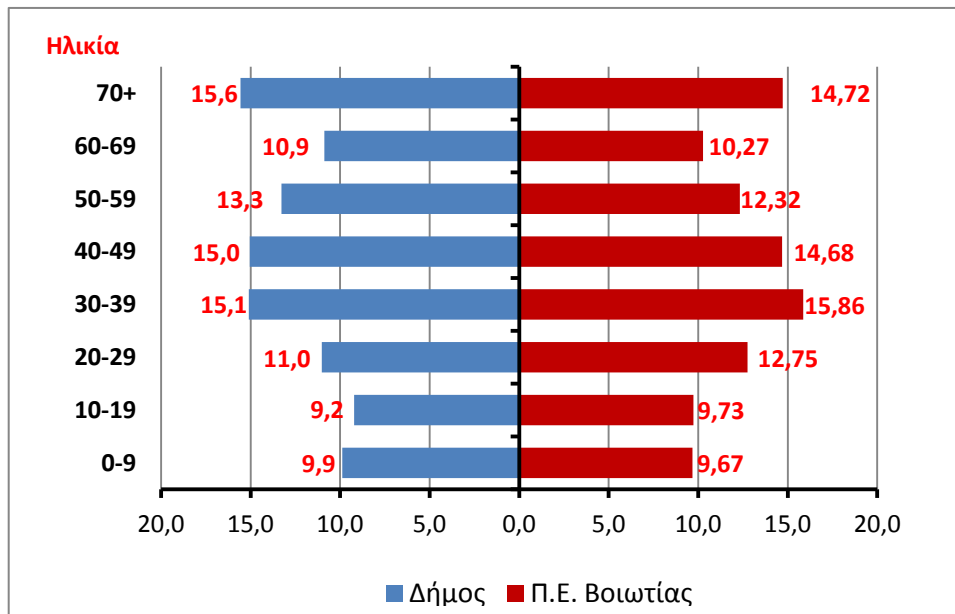




Γράφ 1.15. : Πληθυσμιακή Πυραμίδα Δήμου Λεβαδέων 2011 (μονιμος πληθ.)

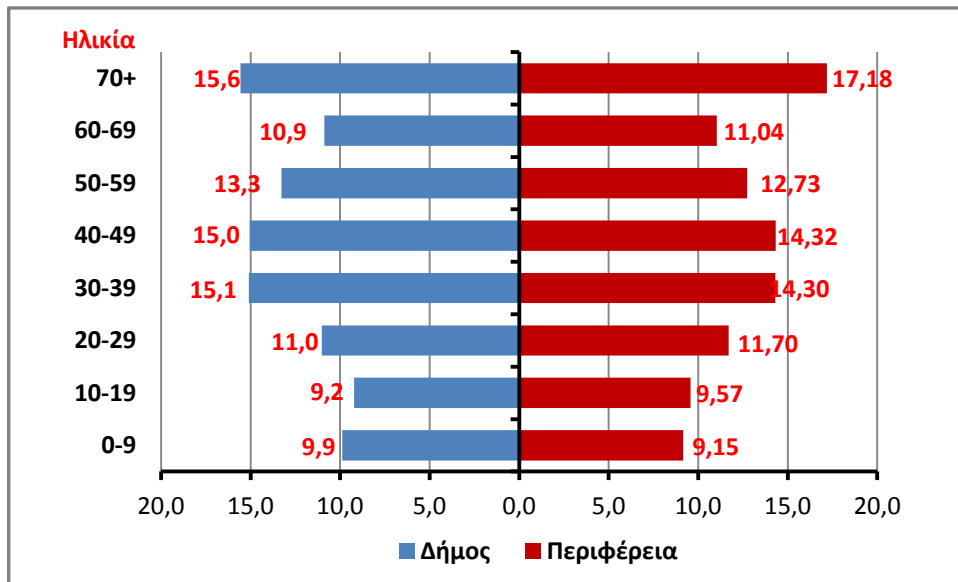


Γράφ 1.16. : Πληθυσμιακή Πυραμίδα Δήμου-ΠΕ Βοιωτίας 2011 (% μόνιμου πληθ.)





Γράφ 1.17. : Πληθυσμιακή Πυραμίδα Δήμου-Περιφ. Στ. Ελλάδας 2011 (% μόνιμου πληθ.)



Στα παραπάνω γραφήματα (πληθυσμιακές πυραμίδες) παρουσιάζεται κατά ομάδες ηλικιών η διάρθρωση του μόνιμου πληθυσμού του Δήμου, της Π.Ε. Βοιωτίας και της Περιφέρειας Στ. Ελλάδας. Διαπιστώνουμε ότι οι πυραμίδες δεν διαφοροποιούνται σημαντικά. Όμως στην επιμέρους ανάλυση των Δ.Ε. (βλέπε πίνακες παραπάνω κατά Δ.Ε) διαπιστώνεται αντιστροφή της πυραμίδας με πληθυσμιακή υπεροχή της γεροντικής ηλικίας άνω των 70 ετών και ιδίως σε αυτές της Δαύλειας, Κορώνειας και Χαιρώνειας.

3) Δημογραφικοί Δείκτες

Ο Δείκτης γήρανσης έχει υπολογισθεί για τις απογραφές πραγματικού πληθυσμού των ετών 1991 και 2001 γιατί η απογραφή του 2011, α) έγινε με διαφορετική μεθοδολογία και β) δεν έχουν δημοσιευθεί ακόμη αναλυτικά στοιχεία.

**Πίνακας 1.19 : Δημογραφικοί Δείκτες Χώρας, Περιφέρειας, Π.Ε. Βοιωτίας και Δήμου Λεβαδέων (μόνιμος πληθυσμός 2001)**

Περιοχή	Δείκτης Γήρανσης	Δείκτης Εξάρτησης	Δείκτης Αντικατάστασης
Χώρα	1,10	0,47	0,92
Περ. Στ. Ελλάδας	1,30	0,52	0,85
Π.Ε. Βοιωτίας	1,17	0,48	0,94
Δήμος Λεβαδέων	1,17	0,52	1,03
Δ.Ε. Λιβαδειάς	0,83	0,48	1,27
Δ.Ε. Δαύλειας	2,65	0,63	0,53
Δ.Ε. Κορώνειας	2,66	0,66	0,95
Δ.Ε. Κυριακίου	1,46	0,54	1,07
Δ.Ε. Χαιρωνείας	2,29	0,65	0,80

Δείκτης γήρανσης: Ορίζεται η αναλογία του πληθυσμού άνω των 65 ετών προς τον πληθυσμό 0-14 έτη. Η αύξηση του δείκτη μπορεί να προέλθει είτε λόγω αύξησης των ηλικιωμένων είτε λόγω μείωσης των γεννήσεων. Δημογραφική γήρανση ορίζεται η αύξηση της αναλογίας των ηλικιωμένων με ταυτόχρονη μείωση της αναλογίας των νέων και ενδεχομένως της αναλογίας των ατόμων της παραγωγικής ηλικίας (15-64 ετών)

Διαπιστώνουμε ότι ο δείκτης του Δήμου είναι ίδιος με την Π.Ε. Βοιωτίας και μικρότερος αυτού της Περιφέρειας. Σε κάθε παιδί 0-14 ετών αντιστοιχούν 1,17 άτομα άνω των 65 ετών. Ο δείκτης είναι αυξημένος στις Δ.Ε. Δαύλειας, Κορώνειας και Χαιρώνειας

Δείκτης εξάρτησης: Ορίζεται ως η αναλογία των εξαρτώμενων ατόμων (0-14 και 65 και άνω) προς τα παραγωγικά άτομα (15-64 ετών)

Διαπιστώνουμε ότι ο δείκτης του Δήμου είναι ίδιος με την Περιφέρεια και λίγο μεγαλύτερος από την Π.Ε. Βοιωτίας. Σε κάθε άτομο του παραγωγικού πληθυσμού (15-64 ετών αντιστοιχούν 0,52 άτομα του εξαρτώμενου πληθυσμού (0-14 ετών και άνω των 65 ετών). Ο δείκτης είναι αυξημένος στις Δ.Ε. Δαύλειας,



Κορώνειας και Χαιρώνειας

Δείκτης αντικατάστασης: Εκφράζει τον αριθμό των νέων (10-14 ετών) που πρόκειται να αντικαταστήσει έναν ηλικιωμένο στον παραγωγικό πληθυσμό (60 – 64 ετών). Είναι σημαντικός δείκτης γιατί δηλώνει την αύξηση των κοινωνικών δαπανών προς όφελος των ηλικιωμένων.

Διαπιστώνουμε ότι ο δείκτης του Δήμου είναι μεγαλύτερος από την Περιφέρεια και την Π.Ε. Βοιωτίας. Σε κάθε άτομο του ηλικιωμένου παραγωγικού πληθυσμού 60 – 64 ετών πρόκειται να αντικατασταθεί από 1,03 άτομα νέα παιδιά 10 – 14 ετών. Ο δείκτης είναι ιδιαίτερα μειωμένος στις Δ.Ε. Δαύλειας και Χαιρώνειας

Επειδή για την απογραφή του 2011 δεν έχουμε τα στοιχεία με την ηλικιακή κατανομή του 2001, ώστε να συγκρίνουμε τους δημογραφικούς δείκτες, παραθέτουμε στον παρακάτω πίνακα τις ηλικιακές κατανομές του μόνιμου πληθυσμού του 2011, όπως τα δημοσίευσε η ΕΛΣΤΑΤ.

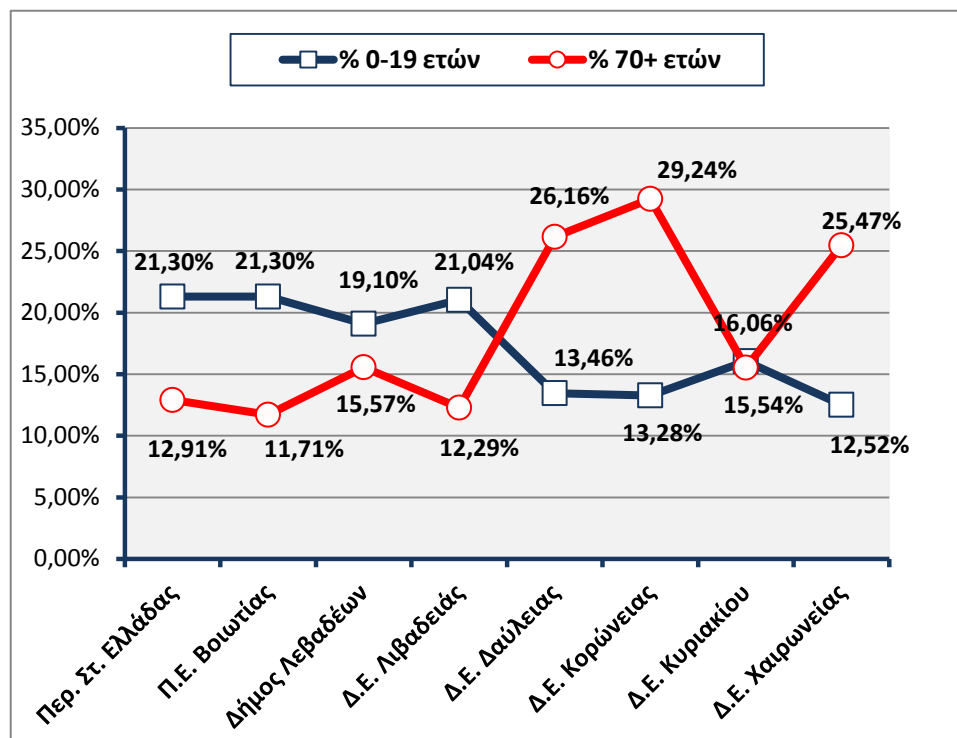
Πίνακας 1.20 : Μόνιμος πληθυσμός 2011 Περ.Στ.Ελλάδας, Π.Ε. Βοιωτίας & Δήμου Λεβαδέων κατά ηλικιακή ομάδα

Περιοχή	Σύνολο	Ηλικιακή Ομάδα			Ποσοστό ανα ηλικ. Ομάδα		
		0-19	20-69	70+	% 0-19	% 20-69	% 70+
Περ. Στ. Ελλάδα	558.144	118.910	367.187	72.047	21,30%	65,79%	12,91%
Π.Ε. Βοιωτίας	123.913	26.399	83.003	14.511	21,30%	66,98%	11,71%
Δήμος Λεβαδέων	31.315	5.982	20.457	4.876	19,10%	65,33%	15,57%
Δ.Ε. Λιβαδειάς	22.779	4.792	15.188	2.799	21,04%	66,68%	12,29%
Δ.Ε. Δαύλειας	1.686	227	1.018	441	13,46%	60,38%	26,16%
Δ.Ε. Κορώνειας	3.170	421	1.822	927	13,28%	57,48%	29,24%
Δ.Ε. Κυριακίου	2.298	369	1.572	357	16,06%	68,41%	15,54%
Δ.Ε. Χαιρωνείας	1.382	173	857	352	12,52%	62,01%	25,47%

Και από την παραπάνω κατανομή του 2011 προκύπτουν περίπου τα ίδια συμπεράσματα με το 2001. Ο πληθυσμός του Δήμου Λεβαδέων από 0-19 ετών αποτελεί το 19,10% του συνολικού του Δήμου και οι ηλικίες άνω των 70 ετών αποτελεί το 15,57%. Στις Δ.Ε. Δαύλειας, Κορώνειας και Χαιρώνειας ο πληθυσμός άνω των 70 ετών έχει υψηλά ποσοστά.



Γράφ 1.18. : Συμμετοχή (%) ηλικιακών ομάδων Π. Στ. Ελλάδας, Π.Ε. Βοιωτίας & Δήμου Λεβαδέων (Μόνιμος πληθ. 2011)



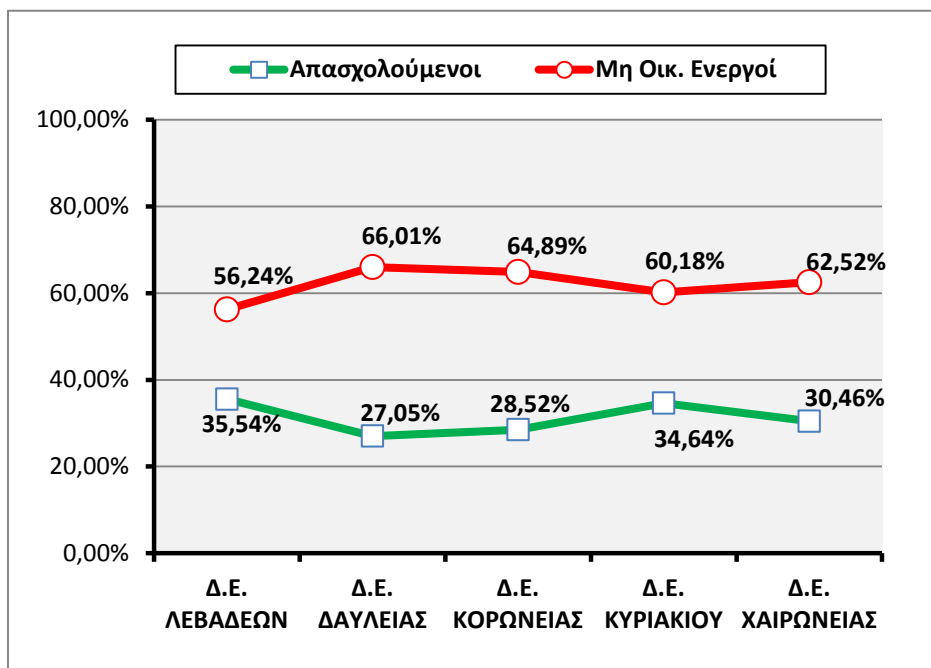
4) Κατάσταση Ασχολίας

Πίνακας 1.21 : Απασχολούμενος – Μη Οικνομ. Ενεργός Πληθυσμός Δημ.Ενοτήτων. Δήμου Λεβαδέων (2011)

Περιγραφή	Σύνολο	Απασχολούμενοι	Ζητούσαν εργασία	Ζητούσαν εργασία για 1η φορά	Οικονομικά μη ενεργοί
Δ.Ε. ΛΕΒΑΔΕΩΝ	22.779	8.096	1.159	714	12.810
Δ.Ε. ΔΑΥΛΕΙΑΣ	1.686	456	67	50	1.113
Δ.Ε. ΚΟΡΩΝΕΙΑΣ	3.170	904	103	106	2.057
Δ.Ε. ΚΥΡΙΑΚΙΟΥ	2.298	796	50	69	1.383
Δ.Ε. ΧΑΙΡΩΝΕΙΑΣ	1.382	421	56	41	864
	31.315	10.673	1.435	980	18.227



Γράφ 1.19. : Συμμετοχή (%) απασχολούμενων – μη οικ. ενεργών στο σύνολο του πληθυσμού κατά Δ.Ε. (Μόνιμος πληθ. 2011)





1.1.2. Η περιοχή του Δήμου και οι κάθετες υπηρεσίες στον θεματικό τομέα «Περιβάλλον και Ποιότητα Ζωής».

Στην ενότητα αυτή αποτυπώνονται και αξιολογούνται τα χαρακτηριστικά των φυσικών πόρων, των προβλημάτων ρύπανσης, των υποδομών εξυπηρέτησης δικτύων, της καθαριότητας, των υποδομών και δράσεων πολιτικής προστασίας και των πολεοδομικών χαρακτηριστικών του Δήμου.

Στη συνέχεια τα συμπεράσματα της αξιολόγησης ομαδοποιούνται ως Πλεονεκτήματα/ Δυνατότητες/ Ευκαιρίες και Μειονεκτήματα / Προβλήματα/ Περιορισμοί και παρουσιάζονται ανα τομέα

Τέλος γίνεται η συνθετική διάγνωση ως προς τα κρίσιμα ζητήματα και τις ανάγκες για την τοπική ανάπτυξη

Πίνακας 2.1 : Περιβάλλον και Ποιότητα Ζωής

ΕΝΤΥΠΟ ΕΠ_02: ΠΕΡΙΒΑΛΛΟΝ & ΠΟΙΟΤΗΤΑ ΖΩΗΣ				
ΣΥΝΟΠΤΙΚΗ ΠΕΡΙΓΡΑΦΗ ΤΗΣ ΥΦΙΣΤΑΜΕΝΗΣ ΚΑΤΑΣΤΑΣΗΣ				
1. ΦΥΣΙΚΟΙ ΠΟΡΟΙ - ΠΡΟΒΛΗΜΑΤΑ ΡΥΠΑΝΣΗΣ				
Φυσικοί Πόροι	Μονάδες Μέτρησης			
	Όνομασία	Έκταση (στρ.)	Πηγή άντλησης στοιχείων	Ημερομηνία Καταγραφής
Δάση	1. Δ.Ε. Λιβαδειάς	46.800	ΕΛ.ΣΤΑΤ 2000	
	2. Δ.Ε. Δαύλειας	5.300	ΕΛ.ΣΤΑΤ 2000	
	3. Δ.Ε. Κορώνειας	12.600	ΕΛ.ΣΤΑΤ 2000	
	4. Δ.Ε. Κυριακίου	27.800	ΕΛ.ΣΤΑΤ 2000	
	Σύνολο Δήμου	92.500		
Βιότοποι (CORINE)	1. Κορυφές όρους Ελικώνας (Α00060052)	39.975,10	Ε.Π.Στ. Ελλάδα 2014-2020	
	2. Περιοχή δυτικά της Λιβαδειάς (Α00040038)	4.783,40	Ε.Π.Στ. Ελλάδα 2014-2020	
	3. Ποταμός Κηφισός Βοιωτίας (Α00020013)	3.572,50	Ε.Π.Στ. Ελλάδα 2014-2020	



1. ΦΥΣΙΚΟΙ ΠΟΡΟΙ - ΠΡΟΒΛΗΜΑΤΑ ΡΥΠΑΝΣΗΣ				
Φυσικοί Πόροι	Μονάδες Μέτρησης			
Πεδιάδες	1.Κωπαίδα	(τμήμα)		
	2.Ευρυτ.κάτω ρού Βοιωτικού Κηφισσού		Δ/ση Περιβάλ/ντος	
	3. Πάνω ρού Βοιωτικού Κηφισσού		Δ/ση Περιβάλ/ντος	
Λίμνες (περιλαμβάνονται και λίμνες από φράγματα)	1.			
Βοσκότοποι	1. Δ.Ε. Λιβαδειάς	30.332	ΟΠΕΚΕΠΕ	2013
	2. Δ.Ε. Δαύλειας	16.558	ΟΠΕΚΕΠΕ	2013
	3. Δ.Ε. Κορώνειας	26.238	ΟΠΕΚΕΠΕ	2013
	4. Δ.Ε. Κυριακίου	30.474	ΟΠΕΚΕΠΕ	2013
	5. Δ.Ε. Χαϊρώνειας	11.574	ΟΠΕΚΕΠΕ	2013
	Σύνολο Δήμου	115.176		
	Όνομασία	Πλήθος	Πηγή άντλησης στοιχείων	Ημερομηνία Καταγραφής
Κατοικημένα Νησιά	1.			
	2.			
Ακατοίκητα Νησιά	1. Αλατονήσι	1	Πρόταση Αναθεώρησης Π.Π.Χ.Σ.Α.Α. Στ. Ελλάδας Β1 Στάδιο	2014
	2. Αμπελος	1		
	3. Δασκαλειό	1		
	4. Κασίδης	1		
	5. Κατάκαβο	1		
	Όνομασία	Ποσοστό Κάλυψης %	Πηγή άντλησης στοιχείων	Ημερομηνία Καταγραφής
Ορεινοί Όγκοι	1.Ελικώνας	(τμήμα)		
	2. Παρνασσός	(τμήμα)		
	3.			
	Όνομασία	χλμ	Πηγή άντλησης στοιχείων	Ημερομηνία Καταγραφής
Ακτές	1. Βοιωτικές ακτές Κορινθιακού κόλπου	41,13		
	2.			
	3.			
Ποτάμια	1. Βοιωτικός Κηφισός	102 χλμ		
	2. Ερκυνα			
	3. Πότζα			



1. ΦΥΣΙΚΟΙ ΠΟΡΟΙ - ΠΡΟΒΛΗΜΑΤΑ ΡΥΠΑΝΣΗΣ			
Φυσικοί Πόροι	Μονάδες Μέτρησης		
Ορυκτοί Πόροι-Μεταλλεία	Ορυκτοί Πόροι (ονομασία)		Μεταλλεία (ονομασία)
	1. Βωξίτης (κοιτάσματα στον Ελικώνα) - Ε.Π. Στ. Ελλ. 2014-2020	3. Λευκά δολομιτικά μάρμαρα Ελικώνα	
	2. Τεφρόμαυροι ασβεστόλιθοι Λιβαδειάς	4. Φλύσκη	
Περιοχές Natura	Ονομασία		κωδικός
	1. Σύστημα Βοιωτικού Κηφισού		GR2410001
	2.		
	3.		
Προβλήματα Ρύπανσης	Δημοτική Ενότητα	Περιγραφή	
1.	Ολες	Ανεξέλεγκτη εναπόθεση μπαζών και αδρανών υλικών σε διάφορα σημεία των Δημοτικών Ενοτήτων του Δήμου	
2.	Χαιρώνειας, Κορώνειας, Δαύλειας, Λιβαδειάς	Προβλήματα νιτρορύπανσης των υπόγειων υδάτων από υπερβολική χρήση αζωτούχων λιπασμάτων στις καλλιέργειες	
3.	Χαιρώνειας, Κορώνειας, Κυριακίου	Πιθανά προβλήματα ρύπανσης των χειμάρρων και των υπόγειων υδάτων από οικιακά λύματα λόγω έλλειψης βιολογικού καθαρισμού	
4.	Ολες	Πιθανά προβλήματα ρύπανσης από βιομηχανικά απόβλητα (π.χ. ελαιοτριβεία	
5.			
6.			



2. ΟΙΚΙΣΤΙΚΟ ΠΕΡΙΒΑΛΛΟΝ					
Καθαριότητα					
Όγκος Απορριμμάτων	Τόνοι/ημέρα	Ημερομηνία καταγραφής	Μήκος Δικτύου	χλμ	Ημερομηνία καταγραφής
	28,5	2014			
Απορριματοφόρα (συμβατικά)	πλήθος	Ημερομηνία καταγραφής	Απορριματοφόρα (ανακύκλωσης)	πλήθος	Ημερομηνία καταγραφής
	9	2015		1	2015
Διαχείριση Απορριμμάτων (ΧΥΤΑ)	πλήθος	Ημερομηνία καταγραφής	Οχήματα (πλύσιμο κάδων)	πλήθος	Ημερομηνία καταγραφής
	1	2015		1	2015
Κάδοι (συμβατικοί)	πλήθος	Ημερομηνία καταγραφής	Κάδοι (ανακύκλωσης)	πλήθος	Ημερομηνία καταγραφής
	1.350	2015		550	2015
Οχήματα - Σκούπες	πλήθος	Ημερομηνία καταγραφής	Κάδοι (καμπάνες για γυαλί 1000 lt)	16	2015
	1	2015			
Όγκος Ογκωδών Αντικειμένων	Κυβικά μέτρα	Ημερομηνία καταγραφής	Οχήματα Συλλογής Ογκωδών Αντικειμένων	πλήθος	Ημερομηνία καταγραφής
				2	2015
Πολιτική Προστασία	Πλήθος	Περιγραφή			
Δράσεις - Ενέργειες - Προγράμματα	1	Αντιπυρική προστασία			
	1	Αντιπλημμυρική προστασία			
	1	Αποχιονισμός			
Δημοτική Συγκοινωνία					
Οχήματα (πλήθος)	χλμ	Αριθμός Γραμμών	Συχνότητα Δρομολογίων		



Πολεοδομική Πληροφορία			
A. Πολεοδομικές μελέτες			
Είδος μελέτης – σχεδίου και περιοχή αναφοράς	Έτος εκπόνησης		
Γ.Π.Σ. Λιβαδειάς	2013		
Γ.Π.Σ. Δ.Ε. Κυριακίου	2012-2015 (συνεχίζεται)		
ΣΧΟΟΑΠ (πρώην) Δήμου Χαιρωνείας	2012-2015 (συνεχίζεται)		
A. Ανάλυση εντός σχεδίου εκτάσεων			
	στρ.	% κάλυψης	Ημερομηνία Καταγραφής
Σύνολο εντός σχεδίου εκτάσεων [στρ.]	8.021,78	11,5	2013-2014
Οικοδομήσιμοι χώροι	1.901,55		2013
Κοινόχρηστοι χώροι	1.396,55		2013
Κοινοφελείς χώροι			
B. Ανάλυση κοινόχρηστων χώρων			
	στρ.	% κάλυψης	Ημερομηνία Καταγραφής
Χώροι κυκλοφορίας			
Οργανωμένοι κοινόχρηστοι χώροι			
Χώροι αστικού πρασίνου			
Εκτάσεις σε κοινή χρήση για βοσκοτόπια, αγροτικά πάρκα, παραγωγικές δραστηριότητες κλπ			
Οργανωμένοι Χώροι Αγροτικών Πάρκων, Μονοπατιών, Εγκαταστάσεων Αναψυχής και Αθλητισμού			
Ενεργειακά Πάρκα			

3. ΥΠΟΔΟΜΕΣ - ΔΙΚΤΥΑ

Υποδομές εξυπηρέτησης δικτύων	Μονάδες Μέτρησης				
	Υδρόμετρα	Δίκτυο (χλμ)	Μέση ετήσια κατανάλωση (μ3)	Γεωτρήσεις Υδρευσης	Ημερομηνία Καταγραφής
Υδρευση	18.013	350	2.150.000	44	7/5/2015
Αφαλατώσεις (πλήθος)	Πλήθος	Ημερομηνία Καταγραφής			
	Δεν υφίστανται				
Φράγματα - Λιμνοδεξαμενές	Όνομασία			Ημερομηνία Καταγραφής	
Υδατοφόρα Οχήματα (πλήθος)	Πλήθος	Ημερομηνία Καταγραφής			
	2	2015			
Αποχέτευση	Δίκτυο (χλμ)	Ημερομηνία Καταγραφής			
	120	7/5/2015			
ΒΙΟΚΑ	Πλήθος	Ημερομηνία Καταγραφής			
	3	7/5/2015			
Οχήματα Μεταφοράς Λυμμάτων (πλήθος)	1	αφορά αποφρακτικό μηχάνημα 7/5/2015			
Άρδευση	Γεωτρήσεις Άρδευσης	Ημερομηνία Καταγραφής			
	37	Δημοτικές - 2015			
Ενέργεια	kwh	Ημερομηνία Καταγραφής			
	35.000				
ΑΠΕ	Εγκατεστημένα MW	Ημερομηνία Καταγραφής			
	257,98	2014			
Διαχείριση Ομβρύων	Δίκτυο (χλμ)	Ημερομηνία Καταγραφής			
	77	7/5/2015			

Προγράμματα/Δράσεις/Ενέργειες Εξοικονόμησης Ενέργειας (τίτλος)

α/α	Τίτλος
1	Αναβάθμιση- Εκσυγχρονισμόσως Εγκατάστασης Επεξεργασίας Λυμάτων(ΕΕΛ) ΛΙΒΑΔΕΙΑΣ
2	Υδροδότηση Οικισμών Αγίας Παρασκευής και Αλακομενών
3	Εγκατάσταση φωτοβολταϊκών (ΠΡΟΓΡΑΜΜΑ NET METERING)



4	Αντικατάσταση τροφοδοτικού αγωγού από πηγές Αγ. Γεωργίου στη Δεξαμενή Κυριακίου
5	Συμμετοχή στο Σύμφωνο Δημάρχων για τη μείωση κατά 20% των ρύπων μέχρι το 2020
6	Ενεργειακή Αναβάθμιση Σχολικής Μονάδας 3ου Δημοτικού Σχολείου Λιβαδειάς
7	Εγκατάσταση φωτιστικών σωμάτων οδοφωτισμού με χρηματοδότηση από το Πράσινο Ταμείο
8	Προμήθεια ισοθερμικού καλύμματος για την κάλυψη της κολυμβητικής πισίνας και βελτιστοποίηση του συστήματος ανακυκλοφορίας του νερού μέσω Προγραμματικής Σύμβασης μεταξύ της Περιφέρειας Στερεάς Ελλάδας και Δήμου Λεβαδέων

Υποδομές Μεταφορών				
Υποδομές				
Σιδηρόδρομοι	Όνομασία Εμπορευματικών Σταθμών		Όνομασία Επιβατικών Σταθμών	
	1.		1.Αθήνα –Οινόη – Τιθορέα	
Εθνικές Οδοί	Όνομασία		Χλμ Δικτύου	
	1. Ε.Ο. 48 -τμήμα (Λιβαδειά-Αράχωβα-Δελφοί)		11	
	2. Π.Ε.Ο. Λιβαδειάς-Αμφισσας (μέσω Διστόμου)			
	3. Ε.Ο. 3-τμήμα (Π.Ε.Ο. Θήβα - Λιβαδειά)		12	
Περιφερειακές/ Τοπικές Οδοί	4. Ε.Ο. 3ζ-τμήμα (Λαμία - Λιβαδειά)		26	
	1. Λιβαδειά - Κάστρο (τμήμα)			
	2. Λιβαδειά- Αταλάντη (τμήμα)			
	3. Λιβαδειά - Κυριάκι			
	4. Χαιρώνεια - Ακόντιο			
	5. Δαυλείας -Μαυρονερίου			
Αερολιμένες	Όνομασία			
	Πλήθος Γραμμών	Δρομολόγια	Χλμ Δικτύου	Ημ/νία
Αστικές Μεταφορές	2	Συνοικισμός - Αγ. Φανούριος	3	1/7/2015
	2	Αγ. Φανούριος - Συνοικισμός	3	1/7/2015
	2	Λιβαδειά-Λαφύστιο - Λιβαδειά	11	1/7/2015
	2	Λιβαδειά-Ανάληψη- Λιβαδειά	12	1/7/2015



Υποδομές				
Αστικές Μεταφορές	Πλήθος Γραμμών	Δρομολόγια	Χλμ Δικτύου	Ημ/νία
	2	Λιβαδειά-Αγ.Νικόλαος-Λιβαδειά	5	1/7/2015
	2	Συνοικισμός - Αγ.Νικόλαος - Συνοικισμός	5	1/7/2015
	1	Λιβαδειά - Συνοικισμός	3	1/7/2015
	1	Λιβαδειά - Συνοικισμός - Ανάληψη - Λιβαδειά - Συνοικισμός	12	1/7/2015
	1	Αγ. Φανούριος - Λαφυστιο	17	1/7/2015

ΠΑΡΑΔΟΣΙΑΚΟΙ ΟΙΚΙΣΜΟΙ	
Δημοτική Ενότητα	Περιγραφή
	Δεν υφίστανται

ΠΕΡΙΓΡΑΦΗ ΑΛΛΩΝ ΠΡΟΣΘΕΤΩΝ ΘΕΜΑΤΩΝ	
Ενταγμένα Έργα στο Π.Ε.Π. Στ. Ελλάδας	
α/α	Περιγραφή
1	Ανάδειξη Ιστορικών Χώρων και Ανάπλαση Οικισμού Χαιρώνειας
2	Κατασκευή οδού Αισχύλου από ποταμό Έρκυνα έως οδό Φίλωνος (Δημ. Κοιν. Λιβαδειάς)
3	Κατασκευή οδού Ρούμελης (από οδό Χαιρωνείας έως την οδό Αγ. Αθανασίου)
4	Αποκατάσταση Χ.Α.Δ.Α. στις θέσεις "Τουρμπάκι" Κοινότητας Κυριακίου και Δ.Δ. Παρορίου
5	Λειτουργική και Περιβαλλοντική Αναβάθμιση ΧΥΤΑ Λιβαδειάς
6	Αποκτάσταση ζημιών που προκλήθηκαν από θεομηνία (πυρκαγιά) στο ΧΥΤΑ 1ης Διαχειριστικής Ενότητας Νομού Βοιωτίας



Ενταγμένα Έργα στο Π.Ε.Π. Στ. Ελλάδα	
α/α	Περιγραφή
7	Διαμόρφωση Μονοπατιού και Αποκατάσταση – Στερέωση Τρίχινου Γεφυριού
8	Ανάπλαση - Ενοποίηση Δικτύου Πεζόδρομων (Πεζόδρομος οδού Καλλιαγκάκη, οδού Μπουφίδου, χώρος πρώην ΚΤΕΛ και πεζοδρόμια οδού Σπυρίδωνος)
9	Μελέτη σχεδίου Χωροταξικής και Οικιστικής Οργάνωσης Ανοικτής Πόλης Δήμου Χαϊρώνειας (ΣΧΟΟΑΠ)
10	Μελέτη Γενικού Πολεοδομικού Σχεδίου Κοινότητας Κυριακίου
11	Υπογειοποίηση εναερίου δικτύου πεζοδρόμου επί της οδού Μπουφίδου
12	Διατήρηση και Επανάχρηση αξιόλογου Βιομηχανικού Κτιριακού Αποθέματος Μύλου Παπαϊωάννου – Εκπόνηση Αρχιτεκτονικής Μελέτης
13	Διατήρηση και Επανάχρηση αξιόλογου Βιομηχανικού Κτιριακού Αποθέματος Μύλου Παπαϊωάννου – Εκπόνηση Ειδικής Αρχιτεκτονικής Μελέτης
14	Διατήρηση και Επανάχρηση αξιόλογου Βιομηχανικού Κτιριακού Αποθέματος Μύλου Παπαϊωάννου – Εκπόνηση Στατικής Μελέτης
15	Διατήρηση και Επανάχρηση αξιόλογου Βιομηχανικού Κτιριακού Αποθέματος Μύλου Παπαϊωάννου – Εκπόνηση Ηλεκτρομηχανολογικής Μελέτης
16	Υποστήριξη προετοιμασία φακέλου του έργου “Διατήρηση και επανάχρηση αξιόλογου Βιομηχανικού Κτιριακού Αποθέματος Μύλου Παπαϊωάννου “
17	Μελέτη Αποχέτευσης Προσαγωγής Ακαθάρτων και Εγκατάσταση επεξεργασίας λυμάτων (Ε.Ε.Λ.) Οικισμού Κυριακίου
18	Μελέτη Έργων ανακατασκευής εσωτερικού δικτύου, έργων προσαγωγής ακαθάρτων και εγκατάσταση επεξεργασίας λυμάτων (Ε.Ε.Λ.) Αγίου Γεωργίου
19	Βελτίωση υφιστάμενου έργου του Δ.Δ. Λαφυστίου Δήμου Λεβαδέων
20	Ανάπλαση πλατείας Τ.Κ. Αγίου Γεωργίου
21	Βελτίωση και Ανάπλαση Κοινόχρηστων Χώρων Οικισμού Ελικώνα
22	Βελτίωση και Ανάπλαση Κοινόχρηστων Χώρων Τ.Κ. Κορώνειας
23	Προμήθεια Εξοπλισμού Διαχείρισης Στερεών Αποβλήτων 1ης Διαχειριστικής Ενότητας Νομού Βοιωτίας



ΠΕΡΙΓΡΑΦΗ ΚΥΡΙΟΤΕΡΩΝ ΔΡΑΣΤΗΡΙΟΤΗΤΩΝ ΤΟΥ ΔΗΜΟΥ ΣΤΟ ΤΟΜΕΑ	
ΥΠΗΡΕΣΙΑ	ΠΕΡΙΓΡΑΦΗ
Δ/νση Τεχνικών Υπηρεσιών	Είναι αρμόδια για τη μελέτη, εκτέλεση και συντήρηση κάθε είδους τεχνικών έργων του Δήμου. Επίσης είναι αρμόδια για την εξασφάλιση βελτιωμένων συνθηκών ασφαλούς μετακίνησης και κυκλοφορίας των δημοτών και των οχημάτων τους, καθώς και για τον έλεγχο εγκαταστάσεων , την έκδοση αδειών εγκαταστάσεων και εγκαταστατών κυρίως στον τομέα των μεταφορών.
	1.Σχεδιασμός προγραμμάτων δράσης που αφορούν την υλοποίηση συγκοινωνιακών έργων,κτιριακών έργων. Διαμόρφωση διαρρύθμιση και εξωραϊσμός κοινόχρηστων χώρων
	2.Μελέτη, κατασκευή και συντήρηση έργων τεχνικής υποδομής ,τοπικής σημασίας που αφορούν την γεωργία τη κτηνοτροφία και την αλιεία και σχετίζονται με την αγροτική οδοποιία την κατασκευή λιμνοδεξαμενών εγγειοβελτιωτικά έργα, υδραυλικά έργα και τεχνικά έργα προστασίας του περιβάλλοντος
	3.Μελέτη εκτέλεση συντήρηση και βελτίωση του δικτύου ηλεκτροφωτισμού οδών και κοινόχρηστων χώρων, αρμόδια σε θέματα συγκοινωνιών και κυκλοφορίας (εγκατάσταση και συντήρηση πινακίδων, πληροφοριακών ΚΟΚ , ονοματοθεσίας οδών, αρίθμησης) συντήρηση και επέκταση δικτύου φωτεινών σηματοδοτών, βελτίωση του ηλεκτρομηχανολογικού εξοπλισμού .
Δ/νση Πολεοδομίας	1. Έκδοση αδειών δόμησης/έγκριση εργασιών μικρής κλίμακας
	2. Πολεοδομικές εφαρμογές (τροποποίηση σχεδίων πόλεων, εφαρμογή ρυμοτομικών και πολεοδομικών σχεδίων, σύνταξη πράξεων αναλογισμούκτλ)
	3. Έλεγχος και η επιβολή προστίμων για την κατασκευή αυθαιρέτων κτισμάτων
Τμήμα Περιβάλλοντος, Πρασίνου και Πολιτικής Προστασίας	1. Προστασία και διαχείριση των υδάτινων πόρων και καταπολέμηση της ρύπανσης
	2. Διαχείριση Κοιμητηρίων
	3. Διατύπωση εισηγήσεων σχεδιασμού
	4. Συντονισμός δράσεων για την πρόσληψη, αντιμετώπιση και αποκατάσταση των καταστροφών στην περιοχή του Δήμου.



ΥΠΗΡΕΣΙΑ	ΠΕΡΙΓΡΑΦΗ
Τμήμα Περιβάλλοντος, Πρασίνου και Πολιτικής Προστασίας	5. Βελτίωση των συστημάτων και μέσων που είναι κατάλληλα για τη διασφάλιση της ικανοποιητικής συντήρησης των χώρων πρασίνου του Δήμου.
	6. Εισηγείται για τις τεχνικές προδιαγραφές και τις αναγκαίες ποσότητες των κάθε είδους τεχνικών μέσων και υλικών που απαιτούνται
	7. Διαμόρφωση προγραμμάτων συντήρησης χώρων πρασίνου
Τμήμα Καθαριότητας και Ανακύκλωσης	1. Διαμόρφωση προγραμμάτων και αποκομιδή αστικών απορριμμάτων και ανακυκλώσιμων υλικών
	2. Διαμόρφωση προγραμμάτων και καθαρισμός κοινόχρηστων χώρων
Τμήμα Διαχείρισης και Συντήρησης Οχημάτων	1. Διαχείριση και συντήρηση όλων των οχημάτων του Δήμου

ΔΡΑΣΕΙΣ ΑΛΛΩΝ ΦΟΡΕΩΝ ΠΟΥ ΕΚΤΕΛΟΥΝΤΑΙ ΣΤΗΝ ΠΕΡΙΟΧΗ ΚΑΙ ΕΠΗΡΕΑΖΟΥΝ ΤΟ ΕΠΙΧΕΙΡΗΣΙΑΚΟ ΠΡΟΓΡΑΜΜΑ ΤΟΥ ΔΗΜΟΥ	
A/A	ΠΕΡΙΓΡΑΦΗ
1.	Περιφερειακό Πλαίσιο Χωροταξικού Σχεδιασμού και Αειφόρου Ανάπτυξης Στερεάς Ελλάδας
2.	ΠΕΣΔΑ –για τον Περιφερειακό Σχεδιασμό διαχείρισης των απορριμμάτων
3.	Περιφέρεια Στ Ελλάδας – Πρόγραμμα έργων που αφορά την περιοχή του Δήμου
4.	
5.	
6.	
ΒΑΣΙΚΕΣ ΣΥΝΕΡΓΑΣΙΕΣ	
1.	ΔΕΠΟΔΑΛ Α.Ε. «Διαδημοτική Επιχείρηση Περιβάλλοντος και Οργάνωσης Διαχείρισης Απορριμμάτων Λιβαδειάς Ανώνυμη Εταιρεία των ΟΤΑ»
2.	Περιφερειακή Ενότητα Βοιωτίας
3.	Δασαρχείο
4.	
5.	

**Μνημειακός πλούτος – Αξιοθέατα**

Ο Δήμος Λεβαδέων, προερχόμενος από τη συνένωση μικρότερων δήμων, παρουσιάζει έναν ιδιαίτερα σημαντικό μνημειακό πλούτο και πολλά αξιοθέατα, διάσπαρτα σε όλη του την έκταση, που μαρτυρούν την ιστορία του τόπου.

Η περιοχή της Λιβαδειάς εντάσσεται σε μια ευρύτερη ενότητα, φέρουσα σημαντική ιστορική μνήμη. Τα πολιτιστικά και ιστορικά χαρακτηριστικά της περιοχής είναι άρρηκτα δεμένα με το ιστορικό παρελθόν της πόλης της Θήβας και της ευρύτερης περιοχής της Βοιωτίας. Η Λιβαδειά γειτνιάζει με σημαντικούς αρχαιολογικούς χώρους με σημαντικότερο αυτόν των Δελφών.

Παρακάτω παρατίθεται ο πίνακας με τα θεσμοθετημένα στοιχεία ιστορικού αποθέματος του πρώην δήμου Λεβαδέων καθώς και το θεσμικό πλαίσιο προστασίας τους.

Πίνακας 2.2. Αρχαιολογικοί Χώροι και Μνημεία Λιβαδειάς

Αρχαιολογικοί Χώροι και Μνημεία Λιβαδειάς			
α/α	Μνημείο & θέση	Περιγραφή μνημείου	Υπεύθυνος φορέας & καθεστώς προστασίας
1	Αρχαιολογικός χώρος λόφου του Προφήτη Ηλία στη Λιβαδειά	Ημιτελής, περίπτερος ναός του Διός Βασιλέως, δωρικού ρυθμού. Χρονολογείται στο τέλος του 3 ^{ου} αιώνα π. Χ.	ΥΠΠΟ –Θ' ΕΠΚΑ (Θήβα) ΦΕΚ 984/Β/9-8-2000
2	Ι. Ναός Κοιμήσεως Θεοτόκου στο Λαφύστι	Βυζαντινός ναός	ΥΠΠΟ -1 ^η ΕΒΑ ΦΕΚ 4/Β/11-1-1978
3	Ι. Ναός Αγίου Γεωργίου στο Λαφύστι	Βυζαντινός ναός	ΥΠΠΟ -1 ^η ΕΒΑ ΦΕΚ 4/Β/11-1-1978
4	Ι. Ναός Αγίας Βαρβάρας στο Λαφύστι	Βυζαντινός ναός	ΥΠΠΟ -1 ^η ΕΒΑ ΦΕΚ 4/Β/11-1-1978



α/α	Μνημείο & θέση	Περιγραφή μνημείου	Υπεύθυνος φορέας & καθεστώς προστασίας
5	Ταφικό Μνημείο οικογένειας Ι. Στιβακτά στο νεκροταφείο Αγίας Παρασκευής Λιβαδειάς	Αποτελεί αξιόλογο γλυπτικό έργο. Δείγμα ταφικής αρχιτεκτονικής στην περιοχή.	ΥΠΠΟ – 1 ^η ΕΝΜ ΦΕΚ 1035/Β/23-8-2000
6	Ταφικό Μνημείο Ιωάννου Δημητρίου στο νεκροταφείο Αγίας Παρασκευής Λιβαδειάς	Αποτελεί αξιόλογο γλυπτικό έργο. Δείγμα ταφικής αρχιτεκτονικής στην περιοχή.	ΥΠΠΟ – 1 ^η ΕΝΜ ΦΕΚ 1035/Β/23-8-2000
7	Ταφικό Μνημείο Γεωργίου Καρόζου στο νεκροταφείο Αγίας Παρασκευής Λιβαδειάς	Αποτελεί αξιόλογο γλυπτικό έργο. Δείγμα ταφικής αρχιτεκτονικής στην περιοχή.	ΥΠΠΟ – 1 ^η ΕΝΜ ΦΕΚ 1035/Β/23-8-2000
8	Ταφικό Μνημείο οικογένειας Η. Παράσχου στο νεκροταφείο Αγίας Παρασκευής Λιβαδειάς	Αποτελεί αξιόλογο γλυπτικό έργο. Δείγμα ταφικής αρχιτεκτονικής στην περιοχή.	ΥΠΠΟ – 1 ^η ΕΝΜ ΦΕΚ 1035/Β/23-8-2000
9	Ταφικό Μνημείο αγνώστου στο νεκροταφείο Αγίας Παρασκευής Λιβαδειάς	Αποτελεί αξιόλογο γλυπτικό έργο. Δείγμα ταφικής αρχιτεκτονικής στην περιοχή.	ΥΠΠΟ – 1 ^η ΕΝΜ ΦΕΚ 1035/Β/23-8-2000
10	Κτίριο στην οδό Τροφωνίου στη Λιβαδειά, ιδ. Πλουτάρχου Ακριδόπουλου	Δείγμα λαϊκής αρχιτεκτονικής, χτισμένο κατά την τελευταία δεκαετία του 19 ^{ου} αιώνα.	ΥΠΠΟ – 1 ^η ΕΝΜ ΦΕΚ 323/Β/22-5-1984
11	Τζαμί του Γαζή Ομέρ στην οδό Στρατηγού Ιωάννου και Αθ. Τσόγκα στη Λιβαδειά.	Χρονολογείται από την εποχή της τουρκοκρατούμενης Λιβαδειάς.	ΥΠΠΟ -1 ^η ΕΒΑ ΦΕΚ 261/Β/18-3-1998
12	Βιομηχανικό κτίριο στη Λιβαδειά, ιδ. Πλουτάρχου Ακριδόπουλου.	Κτίριο στην παλιά Εθνική Οδό Λιβαδειάς-Λαμίας. Δείγμα βιομηχανικής αρχιτεκτονικής στην περιοχή.	ΥΠΠΟ – 1 ^η ΕΝΜ ΦΕΚ 187/Β/27-3-1984
13	Τοξωτό γεφύρι Τουρκοκρατίας στη θέση «Πηγές» Λιβαδειάς.	Βρίσκεται στη θέση Πηγές της Λιβαδειάς. Χρονολογείται από την εποχή της τουρκοκρατούμενης Λιβαδειάς.	ΥΠΠΟ -1 ^η ΕΒΑ ΦΕΚ 731/Β/31-7-1980



α/α	Μνημείο & θέση	Περιγραφή μνημείου	Υπεύθυνος φορέας & καθεστώς προστασίας
14	Ι. Ναός Αγίας Παρασκευής στη Λιβαδειά.	Σημαντικός μεσαιωνικός ναός. Ιστορικό, διατηρητέο μνημείο το οποίο συνδέεται με τον μεγάλο αγώνα του Έθνους, καθώς την 1 ^η Απριλίου 1821 πραγματοποιήθηκε στο ναό πανηγυρική δοξολογία από τους επισκόπους Σαλώνων, Ταλαντίου και Αθηνών, οι οποίοι ευλόγησαν την επαναστατική σημαία του Αθ. Διάκου.	ΥΠΠΟ -1 ^η ΕΒΑ ΦΕΚ 748/Β/29-9-1993
15	Κάστρο Λιβαδειάς	Σημαντικό βυζαντινό μνημείο.	ΥΠΠΟ -1 ^η ΕΒΑ ΦΕΚ 28/Α/26-2-1922
16	Δύο δημόσια ακίνητα στη Λιβαδειά	Βρίσκονται πλησίον της πλατείας Διάκου	Εθνικός Οργανισμός Τουρισμού ΦΕΚ 14/Α/6.2.1967
17	Μερίδια 378 / 512 Λιβαδειάς	Δημόσιο κτήμα 2260m ² περίπου, στη θέση του Μαντείου του Τροφωνίου.	Εθνικός Οργανισμός Τουρισμού ΦΕΚ 11/Α/22-1-1965
18	Ι. Ναός Αγίας Άννης	Έτος κατασκευής 1784. Επί της οδού Τάκη Λάππα, έναντι Κάστρου.	
19	Τρίχινο γεφύρι της Λιβαδειάς	Τοξωτό πέτρινο γεφύρι υδατομεταφοράς στο φαράγγι της Κρύας.	

ΠΗΓΗ: ΥΠΠΟ – Δ/ση Αρχείου Μνημείου & Δημοσιευμάτων, Θ' Εφορεία Προϊστορικών & ασσικών Αρχ/των, 1^η Εφορεία Βυζαντινών αρχαιοτήτων

Πολύ εύκολα το πολιτιστικό παρελθόν της Λιβαδειάς αναδεικνύεται μέσω των πολυάριθμων χαρακτηρισμένων διατηρητέων μνημείων που χωροθετούνται στην περιοχή.



Διατηρητέα Μνημεία Δήμου Λεβαδέων		
α/α	Περιγραφή μνημείου	Υπεύθυνος φορέας & καθεστώς προστασίας
1	Κτίριο νερόμυλου Δραμά στη Λιβαδειά, φερόμενο ως ιδιοκτησία Παπαϊωάννου και Ι. Ναού Αγίου Γεωργίου.	ΥΠΕΧΩΔΕ ΦΕΚ 1024/Δ/16-10-1987
2	Κτίριο στην οδό Αγίου Γεωργίου 26 στη Λιβαδειά, φερόμενο ως ιδιοκτησία Χρυσάνθης Κουρεμένου-Αθανασούλα.	ΥΠΕΧΩΔΕ ΦΕΚ 38/Δ/21-1-1988
3	Κτίριο στην οδό Αθηνών 14 στη Λιβαδειά, φερόμενο ως ιδιοκτησία Πλούταρχου Ακριδόπουλου και Ν. Ταμπάκη.	ΥΠΕΧΩΔΕ ΦΕΚ 1023/Δ/16-10-1987
4	Κτίριο στην οδό Αθηνών 16-18 στη Λιβαδειά, φερόμενο ως ιδιοκτησία Χρυσούλας Κυριακάκη και Μαρίας-Βασιλειάνας Λιανού.	ΥΠΕΧΩΔΕ ΦΕΚ 1023/Δ/16-10-1987
5	Κτίριο στην οδό Ι. Γρυπονησιώτη 3 στη Λιβαδειά, φερόμενο ως ιδιοκτησία Ευαγγέλου Ρούπη.	ΥΠΕΧΩΔΕ ΦΕΚ 38/Δ/21-1-1988
6	Κτίριο στην οδό Εθνικής Αντιστάσεως (Ξενοδοχείο «Ελικών») στη Λιβαδειά, φερόμενο ως ιδιοκτησία Καλλιρρόης Σπυρίδωνος, Καίτης Τομαρά, Χαρίκλειας Πολίτη και Αργυρίου.	ΥΠΕΧΩΔΕ ΦΕΚ 1023/Δ/16-10-1987
7	Κτίριο 2 ^{ου} Δημοτικού Σχολείου στην οδό Ελευθερίου Βενιζέλου στη Λιβαδειά, φερόμενο ως ιδιοκτησία Ελληνικού Δημοσίου.	ΥΠΕΧΩΔΕ ΦΕΚ 752/Δ/13-8-1987
8	Κτίριο στην οδό Ελευθερίου Βενιζέλου και Μουσών στη Λιβαδειά, φερόμενο ως ιδιοκτησία Μορφωτικού Συλλόγου Λιβαδειάς.	ΥΠΕΧΩΔΕ ΦΕΚ 654/Δ/13-7-1987
9	Κτίριο στην οδό Ελευθερίου Βενιζέλου και Μουσών στη Λιβαδειά, φερόμενο ως ιδιοκτησία Δημητρίου Τσολάκου.	ΥΠΕΧΩΔΕ ΦΕΚ 654/Δ/13-7-1987
10	Κτίριο στην οδό Ελευθερίου Βενιζέλου 10 και Ι. Λάππα στη Λιβαδειά, φερόμενο ως ιδιοκτησία Ηλία Σίμου και Πόπης Κόλλια.	ΥΠΕΧΩΔΕ ΦΕΚ 750/Δ/13-8-1987
11	Κτίριο στην οδό Ελευθερίου Βενιζέλου 20 στη Λιβαδειά, φερόμενο ως ιδιοκτησία Σπυρίδωνος Δημητρακόπουλου.	ΥΠΕΧΩΔΕ ΦΕΚ 752/Δ/13-8-1987



α/α	Περιγραφή μνημείου	Υπεύθυνος φορέας & καθεστώς προστασίας
12	Κτίριο στην οδό Ελευθερίου Βενιζέλου 21 στη Λιβαδειά, φερόμενο ως ιδιοκτησία Νικολάου Σπυρόπουλου.	ΥΠΕΧΩΔΕ ΦΕΚ 633/Δ/3-7-1987
13	Κτίριο στην οδό Ελευθερίου Βενιζέλου 25 στη Λιβαδειά, φερόμενο ως ιδιοκτησία Νικολάου Ξηρογιάννη, Ευφροσύνης Ξηρογιάννη και κληρονόμων Γ. Παπανικολάου.	ΥΠΕΧΩΔΕ ΦΕΚ 752/Δ/13-8-1987
14	Κτίριο στην οδό Ελευθερίου Βενιζέλου 27 στη Λιβαδειά, φερόμενο ως ιδιοκτησία Π. Κόκκινου, Α. Μπολοβίνη, Φ. Μπούρα και Η. Γέρου	ΥΠΕΧΩΔΕ ΦΕΚ 752/Δ/13-8-1987
15	Κτίριο στην οδό Ελευθερίου Βενιζέλου 29 και Αθ. Τσόγκα στη Λιβαδειά, φερόμενο ως ιδιοκτησία Παναγιώτη Λιάκου.	ΥΠΕΧΩΔΕ ΦΕΚ 752/Δ/13-8-1987
16	Κτίριο στην οδό Ελευθερίου Βενιζέλου 32 στη Λιβαδειά, φερόμενο ως ιδιοκτησία Ομοσπονδίας Επαγγελματιών και Βιοτεχνών Λιβαδειάς.	ΥΠΕΧΩΔΕ ΦΕΚ 750/Δ/13-8-1987
17	Κτίριο στην οδό Ελευθερίου Βενιζέλου 42 στη Λιβαδειά, φερόμενο ως ιδιοκτησία Μαρίας Κοντογιάννη	ΥΠΕΧΩΔΕ ΦΕΚ 750/Δ/13-8-1987
18	Κτίριο στην οδό Κουτσοπετάλου 8, φερόμενο ως ιδιοκτησία Κων/νου Χριστοδούλου.	ΥΠΕΧΩΔΕ ΦΕΚ 750/Δ/13-8-1987
19	Κτίριο στην οδό Κουτσοπετάλου 9 στη Λιβαδειά, φερόμενο ως ιδιοκτησία Κλέαρχου Ψαρόμυαλου και Β. Τριμπούκη.	ΥΠΕΧΩΔΕ ΦΕΚ 750/Δ/13-8-1987
20	Κτίριο στην οδό Μπουφίδου και Χριστοδούλου στη Λιβαδειά, φερόμενο ως ιδιοκτησία Β. Παπαρούντα, Ε. Παπαρούντα & Δ. Σταθοπούλου.	ΥΠΕΧΩΔΕ ΦΕΚ 1023/Δ/16-10-1987
21	Κτίριο στην οδό Μπουφίδου 5 στη Λιβαδειά, φερόμενο ως ιδιοκτησία Γ. Παπαγεωργίου.	ΥΠΕΧΩΔΕ ΦΕΚ 1023/Δ/16-10-1987
22	Κτίριο στην οδό Μπουφίδου 22 στη Λιβαδειά, φερόμενο ως ιδιοκτησία Σ. Εξαρχάκου και λοιπών κληρονόμων Σ. Τσάκου.	ΥΠΕΧΩΔΕ ΦΕΚ 1023/Δ/16-10-1987
23	Κτίριο στην οδό Μπουφίδου 25 στη Λιβαδειά, φερόμενο ως ιδιοκτησία Α. Θεοδωρόπουλου.	ΥΠΕΧΩΔΕ ΦΕΚ 1023/Δ/16-10-1987



α/α	Περιγραφή μνημείου	Υπεύθυνος φορέας & καθεστώς προστασίας
24	Κτίριο στην οδό Οδυσσέα Ανδρούτσου 17 (Στρατηγού Ιωάννου) στη Λιβαδειά, φερόμενο ως ιδιοκτησία Λ. Παπαγγελή & Μπονιάκου.	ΥΠΕΧΩΔΕ ΦΕΚ 38/Δ/21-1-1988
25	Κτίριο στην οδό Οδυσσέα Ανδρούτσου 19 (Στρατηγού Ιωάννου), στη Λιβαδειά, φερόμενο ως ιδιοκτησία Λ. Παπαγγελή & Μπονιάκου.	ΥΠΕΧΩΔΕ ΦΕΚ 38/Δ/21-1-1988
26	Κτίριο στην οδό Στρατηγού Ιωάννου 18 στη Λιβαδειά, φερόμενο ως ιδιοκτησία Παναγιωτοπούλου.	ΥΠΕΧΩΔΕ ΦΕΚ 38/Δ/21-1-1988
27	Κτίριο στην οδό Στρατηγού Ιωάννου 48 στη Λιβαδειά, φερόμενο ως ιδιοκτησία Σ. Παπανικολάου.	ΥΠΕΧΩΔΕ ΦΕΚ 1024/Δ/16-10-1987
28	Κτίριο στην οδό Στρατηγού Ιωάννου 49 στη Λιβαδειά, φερόμενο ως ιδιοκτησία κληρονόμων αδελφών Σουλτάνη.	ΥΠΕΧΩΔΕ ΦΕΚ 1024/Δ/16-10-1987
29	Κτίριο στην οδό Στρατηγού Ιωάννου 50-52 στη Λιβαδειά, φερόμενο ως ιδιοκτησία Γ. Βασιλιά.	ΥΠΕΧΩΔΕ ΦΕΚ 1024/Δ/16-10-1987
30	Κτίριο στην οδό Στρατηγού Ιωάννου 51 στη Λιβαδειά, φερόμενο ως ιδιοκτησία Ε. Σακελλάριου.	ΥΠΕΧΩΔΕ ΦΕΚ 1024/Δ/16-10-1987
31	Κτίριο στην οδό Στρατηγού Ιωάννου 61 στη Λιβαδειά, φερόμενο ως ιδιοκτησία Π. Ρούσσου.	ΥΠΕΧΩΔΕ ΦΕΚ 1024/Δ/16-10-1987



α/α	Περιγραφή μνημείου	Υπεύθυνος φορέας & καθεστώς προστασίας
32	Κτίριο στην οδό Στρατηγού Ιωάννου 63 στη Λιβαδειά, φερόμενο ως ιδιοκτησία Μαρίας, Λουκά, Γεωργίου & Μ. Μακρή.	ΥΠΕΧΩΔΕ ΦΕΚ 1024/Δ/16-10-1987
33	Κτίριο στην οδό Στρατηγού Ιωάννου 66 στη Λιβαδειά, φερόμενο ως ιδιοκτησία κληρονόμων Λ. Καρατζά.	ΥΠΕΧΩΔΕ ΦΕΚ 1024/Δ/16-10-1987
34	Κτίριο στην οδό Στρατηγού Ιωάννου 81 στη Λιβαδειά, φερόμενο ως ιδιοκτησία Α. Μερτζάνη.	ΥΠΕΧΩΔΕ ΦΕΚ 1024/Δ/16-10-1987
35	Κτίριο στην οδό Στρατηγού Ιωάννου 83 στη Λιβαδειά, φερόμενο ως ιδιοκτησία Λ.-Αικ.-Ασημ. Καρούζου.	ΥΠΕΧΩΔΕ ΦΕΚ 1024/Δ/16-10-1987
36	Κτίριο στην οδό Στρατηγού Ιωάννου 98-100 στη Λιβαδειά, φερόμενο ως ιδιοκτησία Ι. Καράμπελα.	ΥΠΕΧΩΔΕ ΦΕΚ 419/Δ/15-5-1987
37	Κτίριο στην οδό Τροφωνίου στη Λιβαδειά, φερόμενο ως ιδιοκτησία Ελληνικού Οργανισμού Τουρισμού.	ΥΠΕΧΩΔΕ ΦΕΚ 419/Δ/15-5-1987
38	Κτίριο στην οδό Τροφωνίου και Αγίου Δημητρίου στη Λιβαδειά, φερόμενο ως ιδιοκτησία Δήμου Τριάντη.	ΥΠΕΧΩΔΕ ΦΕΚ 419/Δ/15-5-1987

Ειδικό χωροταξικό για τις Α.Π.Ε.

Τέσσαρες από τις πέντε Δ.Ε. αποτελούν μέρος της Περιοχής Αιολικής Προτεραιότητας (Π.Α.Π. – 2) της Βοιωτίας (Δήμοι Δαύλειας, Διστόμου, Λεβαδέων, Ορχομενού, Χαιρώνειας, Αραχώβης και Κοινότητα Κυριακίου) η οποία προτάθηκε στο Ειδικό Χωροταξικό Πλαίσιο για τις Ανανεώσιμες Πηγές Ενέργειας, με κριτήρια την ύπαρξη σημαντικού εκμεταλλεύσιμου αιολικού δυναμικού και την αυξημένη ζήτηση για εγκατάσταση αιολικών πάρκων.



Στο σύνολο της περιοχής αυτής (Π.Α.Π.-2) εκτιμάται η μέγιστη δυνατότητα εγκατάστασης αιολικών πάρκων ('φέρουσα ικανότητα'), η οποία ανέρχεται σε 1.619 τυπικές ανεμογεννήτριες ή εγκατεστημένη ισχύ 3.237 MW. Για την περιοχή του Δήμου Λεβαδέων

Πίνακας 2.3 : Μέγιστη επιτρεπόμενη πυκνότητα Αιολικών εγκαταστάσεων

Δημοτική Ενότητα	Εκταση (Στρέμματα)	Μέγιστη Επιτρεπόμενη Κάλυψη (Τυπ. ΑΓ/ 1000 Στρ.)	Μέγιστος Επιτρεπόμενος Αρ. Τυπικών Α/Γ
ΚΥΡΙΑΚΙΟΥ	129.935,81	1,05	136,43
ΧΑΙΡΩΝΕΙΑΣ	111.034,87	1,05	116,59
ΔΑΥΛΕΙΑΣ	94.497,20	1,05	99,22
ΛΕΒΑΔΕΩΝ	211.203,53	1,05	221,76
ΚΟΡΩΝΕΙΑΣ	143.380,98	0,66	94,63
	690.052,39	4,86	668,63



ΑΞΙΟΛΟΓΗΣΗ ΤΗΣ ΥΦΙΣΤΑΜΕΝΗΣ ΚΑΤΑΣΤΑΣΗΣ		
ΤΟΜΕΑΣ	ΠΡΟΒΛΗΜΑΤΑ & ΠΕΡΙΟΡΙΣΜΟΙ	ΔΥΝΑΤΟΤΗΤΕΣ & ΕΥΚΑΙΡΙΕΣ
Τομέας : Φυσικό Περιβάλλον	Προβλήματα/ανάγκες	Δυνατότητες
	<ul style="list-style-type: none">• Εντεινόμενες πιέσεις και κίνδυνος σοβαρής υποβάθμισης των περιβαλλοντικών πόρων και των οικοσυστημάτων λόγω:<ul style="list-style-type: none">α) έλλειψης καθορισμού ζωνών ανάπτυξης και υποδοχής παραγωγικών δραστηριοτήτων όπως κατοικία, γεωργική και κτηνοτροφική χρήση, αιολικοί σταθμοί, μεταλλεία, λατομεία κτλ.β) έλλειψης μηχανισμών προστασίας και βασικών περιβαλλοντικών υποδομώνγ) ύπαρξης εξωαστικών χώρων ανεξέλεγκτης απόθεσης αποβλήτωνδ) Ρύπανσης επιφανειακών και υπογείων υδάτων λόγω αγροχημικών, στερεών και υγρών αστικών και βιομηχανικών αποβλήτων<ul style="list-style-type: none">• Ρύπανση επιφανειακών και υπογείων υδάτων λόγω αγροχημικών, στερεών και υγρών αστικών και βιομηχανικών αποβλήτων• Αυθαίρετη και εκτός σχεδίου δόμηση στις παράκτιες περιοχές και μικρότερη στον ορεινό όγκο και στον αγροτικό χώρο	<ul style="list-style-type: none">• Ύπαρξη πλούτου φυσικών πόρων στην περιοχή του Δήμου Λεβαδέων περιβαλλοντικής σημασίας όπως :<ul style="list-style-type: none">- το όρος Ελικών, οι κορυφές του οποίου εντάσσονται στους σημαντικότερους βιότοπους της χώρας μας- τμήμα του όρους Παρνασσός με ορθοπλαγιές και χαράδρες,- ο Βοιωτικός Κηφισός και οι παραπόταμοι του,- Σημαντικές θέσεις δασικής αναψυχής (Αρβανίτσα, Στριγανιά, Λαπαθιάς)- ακτές στον Κορινθιακό ΚόλποΚαθαρισμός, δημιουργία αντιτυρικών ζωνών, φυτοπροστασία Δασών, αναδάσωση σε συνεργασία με το Δασαρχείο και ομάδες εθελοντών• Καταγραφή και αποκατάσταση άτυπων σημείων ανεξέλεγκτης διάθεσης απορριμμάτων• Δράσεις για την μείωση της ρύπανσης λόγω αγροχημικών
	Περιορισμοί	Ευκαιρίες
	<ul style="list-style-type: none">• Επικράτηση βραχυπρόθεσμων οικονομικών κριτηρίων• Έλλειψη οικονομικών πόρων	<ul style="list-style-type: none">• Αυξανόμενη δημόσια συζήτηση σε θέματα περιβάλλοντος και κλιματικών αλλαγών• Αξιοποίηση ΕΣΠΑ 2014-2020



ΑΞΙΟΛΟΓΗΣΗ ΤΗΣ ΥΦΙΣΤΑΜΕΝΗΣ ΚΑΤΑΣΤΑΣΗΣ		
ΤΟΜΕΑΣ	ΠΡΟΒΛΗΜΑΤΑ & ΠΕΡΙΟΡΙΣΜΟΙ	ΔΥΝΑΤΟΤΗΤΕΣ & ΕΥΚΑΙΡΙΕΣ
	Προβλήματα/ανάγκες	Δυνατότητες
Τομέας : Τεχνικές Υποδομές- Βελτίωση του Αστικού Περιβάλλοντος	<ul style="list-style-type: none">• Έλλειψη αστικού πρασίνου κοινόχρηστων και κοινωφελών χώρων ιδιαίτερα στο ιστορικό κέντρο της Λιβαδειάς.• Υποβαθμισμένη λειτουργία του παρόχθιου κοινόχρηστου χώρου της Λιβαδειάς• Έλλειψη παιδικών χαρών στο κέντρο της πόλης και στους οικισμούς . Ανάγκες εκσυγχρονισμού και συντηρήσεων των υφιστάμενων• Ανάγκες αναπλάσεων σε όλους τους οικισμούς.• Περιορισμένος χρόνος ζωής του υφιστάμενου ΧΥΤΑ• Έλλειψη διαχείρισης αδρανών υλικών• Ανεξέλεγκτη απόρριψη απορριμμάτων σε χώρους εκτός των οικισμών.• Ανάγκη επέκτασης της ανακύκλωσης σε όλους τους οικισμούς.• Ανάγκη ολοκληρωμένης διαχείρισης με διαλογή στην πηγή οργανικών και διακριτά ρεύματα υλικών	<ul style="list-style-type: none">• Μοναδικής ομορφιάς τοπία στο νότιο άκρο της Λιβαδειάς που φιλοξενούν χώρους ιστορικής μνήμης, αναψυχής και πολιτισμού στην ευρύτερη περιοχή Κρύας-Κάστρου Λιβαδειάς.• Κοινόχρηστοι παρόχθιοι χώροι κατά μήκος του ποταμού της Ερκυνας• Σημαντικοί καλά διατηρημένοι χώροι αναψυχής στη Χαιρώνεια.• Περιαστικά άλση/ δάση σε οικισμούς.• Ύπαρξη ΧΥΤΑ για τη διάθεση οικιακών απορριμμάτων και μηχανική αποκομιδή σε όλους τους οικισμούς• Ανακύκλωση υλικών συσκευασίας με το σύστημα των μπλέ κάδων• Κίνητρα για πράσινο σε ιδιωτικούς χώρους• Σχεδιασμός ενεργειών για ενεργοποίηση και συμμετοχή ομάδων και δημοτών π.χ. οι σχολικές επιτροπές, μαθητές, πολιτιστικοί και μορφωτικοί σύλλογοι, περιβαλλοντικές ομάδες με βοήθεια για:



Τομέας : Τεχνικές Υποδομές- Βελτίωση του Αστικού Περιβάλλοντος		<p>A. τον καθαρισμό και τη συντήρηση του πράσινου</p> <p>B . την ενίσχυση του ιδιωτικού πράσινου σε αυλές και μπαλκόνια π.χ. με βράβευση, με παροχή συμβουλών, με δωρεά φυτών</p> <ul style="list-style-type: none">● Φυτεύσεις και καθαρισμοί περιστασικών χώρων● Δενδροφυτεύσεις κατά μήκος των πεζοδρομίων και διαπλάτυνση όπου είναι εφικτό όπως στη νησίδα στην οδό γυμναστηρίου.● Βελτίωση και επέκταση των χώρων πρασίνου
	Περιορισμοί	Ευκαιρίες
	<ul style="list-style-type: none">● Οικονομική Κρίση- Ελλειψη Πόρων● Ελλειψη προσωπικού και εξειδίκευσης αυτού	<ul style="list-style-type: none">● Αξιοποίηση ΕΣΠΑ 2014-2020● Θεσμοθέτηση προγραμματισμού - σχεδιασμού● Ανάπτυξη εθελοντισμού και περιβαλλοντικής συνείδησης
Τομέας: Τεχνικές Υποδομές - Μεταφορές- Δίκτυα	Προβλήματα/ανάγκες	Δυνατότητες
	<ul style="list-style-type: none">● Το Οδικό δίκτυο του Δήμου και ιδίως η Π.Ε.Ο. Λιβαδειάς - Λαμίας, λόγω της τιμής των διοδίων της Ε.Ο., δέχεται μεγάλο κυκλοφοριακό φόρτο και ιδίως από βαρέα οχήματα με αποτέλεσμα πέρα από την υποβάθμιση να υπάρχουν θέματα οδικής ασφάλειας● Οι άξονες του Εθνικού Οδικού δικτύου είναι στενοί, σε κακή κατάσταση διασχίζουν οικισμούς και χρησιμοποιούνται από αγροτικά μηχανήματα.	<ul style="list-style-type: none">● Εύκολη απευθείας πρόσβαση προς τις πρωτεύουσες όλων των νομών της Περιφέρειας, την Θήβα και κυρίως προς την Αθήνα, λόγω της γεωγραφικής θέσης του Δήμου Λεβαδέων, ο οποίος χωροθετείται κεντρικά της Περιφ. Στ. Ελλάδας.● Αναπτυγμένο οδικό δίκτυο σύνδεσης με όλους τους οικισμούς



ΑΞΙΟΛΟΓΗΣΗ ΤΗΣ ΥΦΙΣΤΑΜΕΝΗΣ ΚΑΤΑΣΤΑΣΗΣ		
ΤΟΜΕΑΣ	ΠΡΟΒΛΗΜΑΤΑ & ΠΕΡΙΟΡΙΣΜΟΙ	ΔΥΝΑΤΟΤΗΤΕΣ & ΕΥΚΑΙΡΙΕΣ
Τομέας: Τεχνικές Υποδομές - Μεταφορές- Δίκτυα	Προβλήματα/ανάγκες	Δυνατότητες
	<ul style="list-style-type: none">• Έχει υποβαθμιστεί η σιδηροδρομική σύνδεση καθώς έχει διακοπεί η λεωφορειακή σύνδεση με τον σιδηροδρομικό σταθμό και έχουν μειωθεί τα δρομολόγια.	
	<ul style="list-style-type: none">• Στις περιοχές του δήμου με έντονο ανάγλυφο τόσο η ποιότητα της χάραξης όσο και τα γεωμετρικά χαρακτηριστικά των οδικών αξόνων είναι προβληματικά.	
	<ul style="list-style-type: none">• Σημαντικό τμήμα του ορεινού οδικού δικτύου χαρακτηρίζεται ως δύσβατο.	
	<ul style="list-style-type: none">• Υπάρχουν ανάγκες διασυνδέσεων των οικισμών του Ελικώνα.	
	<ul style="list-style-type: none">• Έλλειψη οδικής σύνδεσης με όλες τις παράκτιες περιοχές του Δήμου στον Κορινθιακό.	
	<ul style="list-style-type: none">• Έλλειψη κάλυψης από μέσα μαζικής μεταφοράς με αποτέλεσμα την δύσκολη πρόσβαση στο εμπορικό τμήμα στο κέντρο της Λιβαδειάς από τις μειονεκτικές ομάδες πληθυσμού	
	<ul style="list-style-type: none">• Δύσκολη πρόσβαση των επισκεπτών στην περιοχή της Κρύας.	
	<ul style="list-style-type: none">• Σημαντικά κυκλοφοριακά προβλήματα και προβλήματα στάθμευσης ιδίως στο κέντρο της πόλης και τα κέντρα των ορεινών οικισμών.	



	Προβλήματα/ανάγκες	Δυνατότητες
Τομέας: Τεχνικές Υποδομές - Μεταφορές- Δίκτυα	<ul style="list-style-type: none">• Η συγκέντρωση επιχειρήσεων που δραστηριοποιούνται στο χονδρεμπόριο και στη μεταποίηση κατά μήκος των βασικών οδικών αξόνων επιβαρύνει τους φόρτους δυσχεραίνοντας την υπερτοπική κυκλοφορία.	
	<ul style="list-style-type: none">• Παλαιά δίκτυα ύδρευσης εντός οικισμών που χρήζουν αντικατάστασης. Ανεπάρκεια υδατικών πόρων στην Τ.Κ. Αγ. Άννας, ποιοτικά υποβαθμισμένοι υδατικοί πόροι στην Χαιρώνεια, το Θούριο, τις Αλαλκομενές, την Αγ. Παρασκευή	<ul style="list-style-type: none">• Πλήρες δίκτυο ύδρευσης και αποχέτευσης στην πόλη της Λιβαδειάς. Επάρκεια υδατικών πόρων στο μεγαλύτερο μέρος του Δήμου.
	<ul style="list-style-type: none">• Έλλειψη αποχετευτικών δικτύων στους οικισμούς, προβλήματα λειτουργίας των ΒΙΟΚΑ, έλλειψη ΒΙΟΚΑ στους υπόλοιπους οικισμούς.	<ul style="list-style-type: none">• Ύπαρξη βιολογικού καθαρισμού (ΒΙΟΚΑ) που εξυπηρετεί στη Λιβαδειά, στη Δαύλεια και στους Τσουκαλάδες.
		<ul style="list-style-type: none">• Ενίσχυση μέσω του ΕΣΠΑ έργων διαχείρισης και επεξεργασίας λυμάτων.
	<ul style="list-style-type: none">• Ανάγκες ολοκλήρωσης αναδασμών και αγροτικών υποδομών	<ul style="list-style-type: none">• Ύπαρξη αναδασμών στο μεγαλύτερο μέρος της αγροτικής γης υψηλής παραγωγικότητας
	<ul style="list-style-type: none">• Έλλειψη αντιπλημμυρικών έργων στον άνω ρου του Βοιωτικού Κηφισού.	<ul style="list-style-type: none">• Κλειστά, αυτοματοποιημένα δίκτυα άρδευσης στους αναδασμούς Χαιρώνειας και σε μεγάλο μέρος των αναδασμών Αγ. Βλασίου, Βασιλικών και Μαυρονερίου.
	<ul style="list-style-type: none">• Έλλειψη οργάνωσης κτηνοτροφικών ζωνών και πάρκων, έλλειψη σφαγείων.	
		Περιορισμοί
	<ul style="list-style-type: none">• Έλλειψη οικονομικών πόρων	<ul style="list-style-type: none">• Ενίσχυση διαδικασιών προγραμματισμού, σχεδιασμού



	Προβλήματα/ανάγκες	Δυνατότητες
Τομέας : Πολεοδομία- Χρήσεις γής	<ul style="list-style-type: none">• Η έλλειψη χωροταξικού και πολεοδομικού σχεδιασμού προκαλεί σημαντικά προβλήματα στον αστικό χώρο και σημαντικές συγκρούσεις χρήσεων στον εξωαστικό:	<ul style="list-style-type: none">• Έχουν συνταχθεί νέες μελέτες ΓΠΣ σε Λιβαδειά και Δαύλεια και έχουν εγκριθεί Σ.Χ.Ο.Ο.Α.Π. / ΓΠΣ σε Κυριάκι και Χαϊρώνεια
	αγροτική γη σε σύγκρουση με βιομηχανίες/βιοτεχνίες και φωτοβολταϊκά	<ul style="list-style-type: none">• Υπάρχει μελέτη ΓΠΣ που δεν έχει εγκριθεί ακόμη από το 1988 στον Αγ. Γεώργιο
	χώροι τουρισμού, αναψυχής, κατοικίας, φυσικού περιβάλλοντος σε σύγκρουση με αγροτοκτηνοτροφικές δραστηριότητες και αιολικούς σταθμούς	<ul style="list-style-type: none">• Δυνατότητα σχεδιασμού στα όρια του νέου Δήμου
	<ul style="list-style-type: none">• Αλλοίωση και αισθητική υποβάθμιση της μορφής των οικισμών• Περαιτέρω υποβάθμιση κοινόχρηστων χώρων και κτιριακού αποθέματος• Αισθητική υποβάθμιση του ιστορικού κέντρου της Λιβαδειάς• Υψηλός δείκτης πυκνοκατοίκησης	<ul style="list-style-type: none">• Διατήρηση εν μέρει του παραδοσιακού ιστού και μικρό παραδοσιακό κτιριακό απόθεμα στους ορεινούς οικισμούς Κυριάκι, Δαύλεια, Αγ. Άννα, Αγ. Τριάδα, Κορώνεια, Ελικών και σε γειτονιές της Λιβαδειάς (Ζαγαράς, Ευαγγελίστρια, Κάστρο- Κρύα)
	<ul style="list-style-type: none">• Αισθητικά υποβαθμισμένο παραποτάμιο αστικό μέτωπο. Ο αστικός ιστός της πόλης της Λιβαδειάς χαρακτηρίζεται από το ακανόνιστο των οικοδομικών χώρων και των ιδιαίτερα στενών οδών	
	<ul style="list-style-type: none">• Ιδιαίτερα έντονα κλίσεις στις συνοικίες ανατολικά και δυτικά της Έρκυνας	
	Περιορισμοί	Ευκαιρίες



	Προβλήματα/ανάγκες	Δυνατότητες
Τομέας: Μνημειακός πλούτος - αξιοθέατα	<ul style="list-style-type: none">• Ελλιπής συντήρηση, ανάδειξη και αξιοποίηση των ιστορικών και αρχαιολογικών χώρων και μνημείων (Ακροπόλεις Δαύλειας, Χαιρώνειας, αρχαία Κορώνεια κλπ) καθώς και νεώτερων και διατηρητέων μνημείων ή παραδοσιακών κτιρίων του Δήμου Λιβαδειάς (Μύλοι Παπαϊωάννου, κτίριο οδού Γρυπονησιώτη, παλαιό Κρατικό, ταφικά μνημεία Αγ. Παρασκευής).	Σημαντικός μνημειακός πλούτος και πολλά αξιοθέατα, διάσπαρτα σε όλο το Δήμο, με πιο χαρακτηριστικά: • το Μεσαιωνικό Κάστρο Λιβαδειάς και την περιοχή της Κρύας Λιβαδειάς • το Λέοντα, το αρχαιολογικό Μουσείο και το αρχαίο θέατρο της Χαιρώνειας • το αρχαίο Κάστρο του Πανοπέα (Αγ. Βλάσης). • Παραδοσιακές Μονές Λυκούρεσι και Ιερουσαλήμ.
	<ul style="list-style-type: none">• Άμεσοι κίνδυνοι κατάρρευσης οχυρώσεων του Κάστρου Λιβαδειάς και των Μύλων Παπαϊωάννου.• Ελλιπής προβολή των πολιτιστικών πόρων και της ιστορικής ταυτότητας της πόλης της Λιβαδειάς	
	Περιορισμοί	Ευκαιρίες



ΚΡΙΣΙΜΑ ΖΗΤΗΜΑΤΑ ΤΟΠΙΚΗΣ ΑΝΑΠΤΥΞΗΣ

- Ανάγκη ολοκληρωμένου χωροταξικού και πολεοδομικού σχεδιασμού και παρεμβάσεων
- Άμεση αντιμετώπιση των παραγόντων υποβάθμισης του φυσικού περιβάλλοντος ιδιαίτερα των ορεινών όγκων, των υπόγειων και επιφανειακών υδάτων και των ακτών- θαλασσών
- Ανάγκη ολοκληρωμένης διαχείρισης στερεών αποβλήτων με προώθηση της ανακύκλωσης, επέκταση του ΧΥΤΑ Λιβαδειάς και εξυγίανση των χώρων ανεξέλεγκτης απόρριψης αποβλήτων
- Βελτίωση και συμπλήρωση βασικών υποδομών ύδρευσης, αποχέτευσης και βιολογικού καθαρισμού
- Διάσωση, διατήρηση και ανάδειξη μνημείων, ιστορικών και πολιτιστικών χώρων και κτιρίων
- Ανάγκη συμπλήρωσης βασικών αγροτοκτηνοτροφικών υποδομών
- Ανάγκη ανάπτυξης αστικού πρασίνου και κοινόχρηστων χώρων
- Ανάγκη αντιμετώπισης κυκλοφοριακών προβλημάτων
- Ανάγκη βελτίωσης του υφιστάμενου οδικού δικτύου του Δήμου Λεβαδέων και της ευρύτερης περιοχής



1.1.3. Η περιοχή του Δήμου και οι κάθετες υπηρεσίες στο θεματικό τομέα «Κοινωνική πολιτική, υγεία, παιδεία, πολιτισμός και αθλητισμός»

Στην ενότητα αυτή αποτυπώνονται οι δομές κοινωνικής υποστήριξης, οι υποδομές εκπαίδευσης & δια βίου μάθησης, οι ειδικές πληθυσμιακές ομάδες, οι πολιτιστικές υποδομές & δραστηριότητες και οι αθλητικές υποδομές & δραστηριότητες.

Ακολουθεί η περιγραφή των κυριότερων δραστηριοτήτων των υπηρεσιών του Δήμου που έχουν δραστηριότητα στο θεματικό τομέα Κοινωνική Πολιτική, Υγεία, Παιδεία & Δια Βίου Μάθηση, Πολιτισμός & Αθλητισμός.

Ακόμη περιγράφονται πιθανές δράσεις άλλων φορέων που εκτελούνται στην περιοχή του Δήμου και αφορούν τον θεματικό τομέα και επηρεάζουν το Επιχειρησιακό Πρόγραμμα του Δήμου.

Στην συνέχεια γίνεται η αξιολόγηση της κατάστασης της περιοχής του Δήμου, στον θεματικό τομέα Κοινωνική Πολιτική, Υγεία, Παιδεία & Δια Βίου Μάθηση, Πολιτισμός & Αθλητισμός, εντοπίζονται Προβλήματα και Δυνατότητες, Ευκαιρίες και Κίνδυνοι ή Περιορισμοί.

Τέλος η αξιολόγηση περιλαμβάνει

- Την συνθετική διάγνωση η οποία θα περιλαμβάνει τα μειονεκτήματα και τα πλεονεκτήματα της περιοχής του Δήμου ως προς τα κρίσιμα ζητήματα, τις ανάγκες των πολιτών
- Τα κρίσιμα ζητήματα ανάπτυξης, τα οποία είναι σκόπιμο να αντιμετωπιστούν από το Δήμο κατά την επόμενη μεσοπρόθεσμη περίοδο, ιεραρχημένα κατά σειρά προτεραιότητας.



Πίνακας 3.1 : Υγεία και Κοινωνική Πρόνοια

ΕΝΤΥΠΟ ΕΠ_03: ΚΟΙΝΩΝΙΚΗ ΠΟΛΙΤΙΚΗ, ΥΓΕΙΑ, ΠΑΙΔΕΙΑ, ΠΟΛΙΤΙΣΜΟΣ & ΑΘΛΗΤΙΣΜΟΣ						
ΣΥΝΟΠΤΙΚΗ ΠΕΡΙΓΡΑΦΗ ΤΗΣ ΥΦΙΣΤΑΜΕΝΗΣ ΚΑΤΑΣΤΑΣΗΣ						
1. ΥΓΕΙΑ ΚΑΙ ΚΟΙΝΩΝΙΚΗ ΠΡΟΝΟΙΑ						
	ΣΥΝΟΛΟ ΟΤΑ	Δημοτικές Ενότητες				
		Δ.Ε. ΛΕΒΑΔΕΩΝ	Δ.Ε. ΔΑΥΛΕΙΑΣ	Δ.Ε. ΚΟΡΩΝΕΙΑΣ	Δ.Ε. ΚΥΡΙΑΚΙΟΥ	Δ.Ε. ΧΑΙΡΩΝΕΙΑΣ
Υγεία – Πρόνοια						
Υπηρεσίες Υγείας (πλήθος)						
Πρωτοβάθμια Φροντίδα Υγείας	5	1	1	1	1	1
<i>Αριθμος ατόμων που έκαναν χρήση των υπηρεσιών</i>	9.975	9.975 (2014)				
Δευτεροβάθμια Φροντίδα Υγείας	1	1				
<i>Αριθμος ατόμων που έκαναν χρήση των υπηρεσιών</i>	6730	6.730 (Νοσηλ. 2014)				
	38.731	38.731(Εξ. Ιατρεία 2014)				
Τριτοβάθμια Φροντίδα Υγείας						
Δημόσια Υγεία - Αγωγή Υγείας						
<i>Επωφελοούμενοι</i>						



	ΣΥΝΟΛΟ ΟΤΑ	Δημοτικές Ενότητες				
		Δ.Ε. ΛΕΒΑΔΕΩΝ	Δ.Ε. ΔΑΥΛΕΙΑΣ	Δ.Ε. ΚΟΡΩΝΕΙΑΣ	Δ.Ε. ΚΥΡΙΑΚΙΟΥ	Δ.Ε. ΧΑΙΡΩΝΕΙΑΣ
Υγεία – Πρόνοια						
Υπηρεσίες Πρόνοιας (πλήθος)						
ΚΑΠΗ (πλήθος δομών)	5	1	1	1	1	1
<i>Αιτήσεις</i>	300					
<i>Αριθμός αιτήσεων που ικανοποιήθηκαν</i>	300					
Κέντρα Δημιουργικής Απασχόλησης Παιδιών (ΚΔΑΠ)						
<i>Αιτήσεις</i>						
Βρεφονηπιακοί - Παιδικοί Σταθμοί (Δημοτικοί)	6	- Α' Δημ.Παιδ.Σταθμ. Λιβαδειάς - Α' Δημ.Βρεφονηπ. Σταθμ. Λιβαδειάς - Β' Δημ.Παιδ.Σταθμ. Λιβαδειάς - Β' Δημ.Βρεφονηπ. Σταθμ. Λιβαδειάς		Δημ.Παιδ.Σταθμ. Κορώνειας	Δημ.Παιδ.Σταθμ. Κυριακίου	
<i>Αιτήσεις</i>	273	240		16	17	
<i>Αριθμος αιτήσεων που ικανοποιήθηκαν</i>	247	214		16	17	
Βρεφονηπιακοί - Παιδικοί Σταθμοί (Ιδιωτικοί)	3	3				
<i>Αιτήσεις</i>	122	122				



	ΣΥΝΟΛΟ ΟΤΑ	Δημοτικές Ενότητες				
		Δ.Ε. ΛΕΒΑΔΕΩΝ	Δ.Ε. ΔΑΥΛΕΙΑΣ	Δ.Ε. ΚΟΡΩΝΕΙΑΣ	Δ.Ε. ΚΥΡΙΑΚΙΟΥ	Δ.Ε. ΧΑΙΡΩΝΕΙΑΣ
Υγεία – Πρόνοια						
Υπηρεσίες Πρόνοιας (πλήθος)						
ΚΗΦΗ						
<i>Αιτήσεις</i>						
<i>Αριθμος αιτήσεων που ικανοποιήθηκαν</i>						
Δομές Ανοιχτής Φροντίδας	1	Ειδική Παιδεία				
<i>Αιτήσεις</i>						
<i>Αριθμος αιτήσεων που ικανοποιήθηκαν</i>	20	20				
Δομές Ψυχικής Υγείας	2	1.Εταιρεία Περιφερειακής Ανάπτυξης και Ψυχικής Υγείας (ΕΠΑΨΥ) 2 .Ελληνικό Κέντρο Ψυχικής Υγιεινής και Ερευνών (ΕΚΕΨΥΕ)				
<i>Αιτήσεις</i>						
<i>Αριθμος αιτήσεων που ικανοποιήθηκαν</i>		45				



	ΣΥΝΟΛΟ ΟΤΑ	Δημοτικές Ενότητες				
		Δ.Ε. ΛΕΒΑΔΕΩΝ	Δ.Ε. ΔΑΥΛΕΙΑΣ	Δ.Ε. ΚΟΡΩΝΕΙΑΣ	Δ.Ε. ΚΥΡΙΑΚΙΟΥ	Δ.Ε. ΧΑΙΡΩΝΕΙΑΣ
Υγεία – Πρόνοια						
Υπηρεσίες Πρόνοιας (πλήθος)						
Δομές Υποστήριξης ΑμεΑ	1	“Ειδική Παιδεία” Κέντρο Δημέρευσης και Ημερήσιας Φροντίδας για Άτομα με Ειδικές Ανάγκες (ΑΜΕΑ) της Ι.Μ.Θ.Λ				
<i>Αιτήσεις</i>						
Κινητές Μονάδες						
Δομές αντιμετώπισης της φτώχειας	4	Κοινωνικά Παντοπω λεία : 1.Δήμου Λεβαδέων 2.Εργατικού Κέντρου Λιβαδειάς 3. Αρωγή Ι.Μ.Θ.Λ 4.Ερυθρού Σταυρού				
Λοιπές Υπηρεσίες						
Δημοτικές Κατασκηνώσεις	1	1				
<i>Αριθμος αιτήσεων που ικανοποιήθηκαν</i>	288	288 (2015)				



	ΣΥΝΟΛΟ ΟΤΑ	Δημοτικές Ενότητες				
		Δ.Ε. ΛΕΒΑΔΕΩΝ	Δ.Ε. ΔΑΥΛΕΙΑΣ	Δ.Ε. ΚΟΡΩΝΕΙΑΣ	Δ.Ε. ΚΥΡΙΑΚΙΟΥ	Δ.Ε. ΧΑΙΡΩΝΕΙΑΣ
Λοιπές Υπηρεσίες						
Κατασκήνωση Ι.Μ.Θ.Λ.	1		1			
<i>Αριθμος αιτήσεων που ικανοποιήθηκαν</i>	500		500			
Ορφανοτροφεία	1	1 ("Αγία Ταβιθά")				
<i>Αριθμος αιτήσεων που ικανοποιήθηκαν</i>	35	35				
Ιδρυμα Ι.Μ.Θ.Λ. - Θεραπευτ. χρόνιων παθ. "Αγ.Βλάσιος"	1	1				
<i>Αριθμος αιτήσεων που ικανοποιήθηκαν</i>	60	60				
Γηροκομεία (Ιδρυμα " Εστία Μητέρας")	1	1				
<i>Αριθμος αιτήσεων που ικανοποιήθηκαν</i>	25	25				
<i>Στην Εστία Μητέρας εφαρμόζεται το πρόγραμμα φιλιξενίας κακοποιημένων γυναικών και παιδιών</i>						
Κέντρο πρόληψης των εξαρτήσεων και προαγωγής της ψυχοκοινωνικής υγείας - ΟΚΑΝΑ	1	1				



	ΣΥΝΟΛΟ ΟΤΑ	Δημοτικές Ενότητες				
		Δ.Ε. ΛΕΒΑΔΕΩΝ	Δ.Ε. ΔΑΥΛΕΙΑΣ	Δ.Ε. ΚΟΡΩΝΕΙΑΣ	Δ.Ε. ΚΥΡΙΑΚΙΟΥ	Δ.Ε. ΧΑΙΡΩΝΕΙΑΣ
Λοιπές Υπηρεσίες						
Δομή ΟΚΑΝΑ στο Γενικό Νοσοκομείο Λιβαδειάς	1	1				
<i>Αριθμος αιτήσεων που ικανοποιήθηκαν</i>	80	80				
Συμβουλευτικός Σταθμός ΚΕΘΕΑ	1	1				
Συμβουλευτικός Σταθμός Νέων Βοιωτίας από την 2/θμια εκπαίδευση	1	1				

ΠΡΟΣ ΔΙΕΥΚΛΙΝΗ

**Υγεία – Πρόνοια****Εθελοντικός Τομέας (Προγράμματα/Δράσεις/Ενέργειες)**

Οι κυριότερες δράσεις των παρακάτω συλλόγων επικεντρώνονται :

- στην ενημέρωση των μελών τους αλλά και του ευρύτερου κοινωνικού συνόλου,
- στην ενδυνάμωση και δικτύωση των μελών τους,
- στη διοργάνωση ημερίδων ενημέρωσης για θέματα που άπτονται του αντικειμένου τους,
- στην ενίσχυση του εθελοντισμού,
- στην προώθηση της κοινωνικής συνοχής και ενίσχυση των ευπαθών κοινωνικών ομάδων.

1. Ιατρικός Σύλλογος Λιβαδειάς
2. Φαρμακευτικός σύλλογος Λιβαδειάς
3. Φιλανθρωπικό Σωματείο – Γηροκομείο “Εστία Μητέρας”
4. Φιλανθρωπικό Σωματείο “ Η αρωγή”
5. Κέντρο Δημέρευσης και Ημερήσιας Φροντίδας για Άτομα με Ειδικές Ανάγκες (ΑΜΕΑ) (Ι.Μ.Θ.Λ.)
6. Κέντρο ειδικών θεραπειών “ΑΝΑΠΤΥΞΗ”
7. Ελληνικός Ερυθρός Σταυρός- Παράρτημα Λιβαδειάς
8. Ελληνική Αντικαρκινική Εταιρεία – παράρτημα Λιβαδειάς
9. Ορφανική Στέγη “ Η Αγία Ταβιθά” (φιλανθρωπικό σωματείο)
10. Κέντρο Ψυχικής Υγιεινής
11. Ελληνική εταιρεία Έρευνας και Διάσωσης
12. Ελληνική Ομάδα Διάσωσης
13. Σύλλογος γονέων πολυτέκνων Λιβαδειάς
14. Σύλλογος γονέων τριτέκνων Λιβαδειάς “ Η Αλληλεγγύη”
15. Σύλλογος γονέων πολυτέκνων με τρία παιδιά “ Η Αλληλεγγύη”

Προγράμματα/Δράσεις/Ενέργειες Πρόνοιας

Μέσω του **Κοινωνικού Παντοπωλείου** καλύπτει τις ανάγκες ευπαθών ομάδων του πληθυσμού και προσφέρει όχι μόνο παροχές σε είδος αλλά και υπηρεσίες, με απώτερο σκοπό να τους βοηθήσει να στηριχθούν στις δικές τους δυνάμεις

**Προγράμματα/Δράσεις/Ενέργειες Πρόνοιας**

Μέσω του **Γραφείου Υποστήριξης της Απασχόλησης**, συμβάλει στον περιορισμό και την αντιμετώπιση των αρνητικών συνεπειών που υφίστανται οι άνεργοι. Εφαρμόζεται πρόγραμμα συμβουλευτικής σταδιοδρομίας ενδυνάμωση των άνεργων τόσο σε ψυχολογικό - συναισθηματικό όσο και σε πρακτικό επίπεδο κατά τη διαδικασία της αναζήτησης εργασίας.

Εφαρμόζει μέτρα **υποστήριξης και ανακούφισης σε Ευπαθείς Κοινωνικές Ομάδες**, όπως η μείωση -απαλλαγή δημοτικών τελών "Καθαριότητας – Ηλεκτροφωτισμού".

Μέσω των ΚΑΠΗ, έναν επιτυχημένο θεσμό για την προστασία των ηλικιωμένων, που συνδυάζει την παροχή υπηρεσιών πρόληψης, προαγωγής και αγωγής της υγείας με την παροχή ψυχαγωγικών δραστηριοτήτων. Στα ΚΑΠΗ γίνεται μεταξύ άλλων, μέτρηση αρτηριακής πίεσεως, σακχάρου αίματος, μέτρηση της οστικής πυκνότητας, ενώ εφαρμόζονται και φυσιοθεραπευτικές αγωγές

Το πρόγραμμα "Βοήθεια στο Σπίτι" παρέχει στους ηλικιωμένους άνω των 65 ετών με σοβαρά προβλήματα υγείας και άτομα με ειδικές ανάγκες τις εξής υπηρεσίες:

- υποστηρικτική κοινωνική εργασία οικογένειας και ψυχοκοινωνική στήριξη
- κατ' οίκον νοσηλευτικές υπηρεσίες - ραντεβού και μεταφορά σε νοσηλευτικά ιδρύματα
- οικογενειακή βοήθεια

Η Διεύθυνση Κοινωνικών Υπηρεσιών του Δήμου Λεβαδέων έχει κατά καιρούς διοργανώσει είτε αυτόνομα είτε σε συνεργασία με άλλους πολιτιστικούς και κοινωνικούς φορείς πλειάδα εκδηλώσεων με έμφαση πάνω σε σύγχρονα θέματα κοινωνικού χαρακτήρα, όπως οικογένεια, ναρκωτικά ή σε θέματα που άπτονται της ψυχικής και σωματικής υγείας των πολιτών όπως π.χ οι ψυχικές ασθένειες, ο αυτισμός κ.λ.π.



Πίνακας 3.2. : Κοινωνική Μέριμνα – Ενσωμάτωση

2. ΚΟΙΝΩΝΙΚΗ ΜΕΡΙΜΝΑ-ΕΝΣΩΜΑΤΩΣΗ						
	ΣΥΝΟΛΟ ΟΤΑ	Δημοτικές Ενότητες				
		Δ.Ε. ΛΕΒΑΔΕΩΝ	Δ.Ε. ΔΑΥΛΕΙΑΣ	Δ.Ε. ΚΟΡΩΝΕΙΑΣ	Δ.Ε. ΚΥΡΙΑΚΙΟΥ	Δ.Ε. ΧΑΙΡΩΝΕΙΑΣ
Ειδικές πληθυσμιακές ομάδες						
Πληθυσμός						
ΑμεΑ	491					
Άστεγοι	9					
ΡΟΜΑ	95					
Μετανάστες	Δεν υπάρχουν στοιχεία					



Πίνακας 3.4. : Εκπαίδευση – Διαβίου Μάθηση

3. ΕΚΠΑΙΔΕΥΣΗ - ΔΙΑΒΙΟΥ ΜΑΘΗΣΗ						
Υποδομές Εκπαίδευσης & Δια Βίου Μάθησης						
Πλήθος	Σύνολο	Δ.Ε. ΛΕΒΑΔΕΩΝ	Δ.Ε. ΔΑΥΛΕΙΑΣ	Δ.Ε. ΚΟΡΩΝΕΙΑΣ	Δ.Ε. ΚΥΡΙΑΚΙΟΥ	Δ.Ε. ΧΑΙΡΩΝΕΙΑΣ
Νηπιαγωγεία	19	14	1	2	1	1
Πρωτοβάθμια Εκπαίδευση	16	9	1	1	1	
Δευτεροβάθμια Εκπαίδευση	12	9	1	1	1	
Μεταδευτεροβάθμια εκπαίδευση						
Τριτοβάθμια Εκπαίδευση	Δεν υφίσταται					
Κέντρα Εκπαίδευσης Ενηλίκων	Δεν υφίστανται					
Σχολές Γονέων	Δεν υφίστανται					
Σχολεία Δεύτερης Ευκαιρίας	Δεν υφίστανται					
Μουσικές Σχολές	4					
Κέντρα Εικαστικών Τεχνών	3					
Λοιπές Υποδομές Εκπαίδευσης (Σχολές χορού)	6					
Κέντρα Δια Βίου Μάθησης	9	5	1	1	1	1



Πίνακας 3.5 : Πολιτιστική Υποδομή - Χώροι

4. ΠΟΛΙΤΙΣΜΟΣ						
Πολιτιστική Υποδομή και Δραστηριότητες						
Υποδομές - Χώροι – Δομές						
Πλήθος - Περιγραφή	Σύνολο	Δ.Ε. ΛΕΒΑΔΕΩΝ	Δ.Ε. ΔΑΥΛΕΙΑΣ	Δ.Ε. ΚΟΡΩΝΕΙΑΣ	Δ.Ε. ΚΥΡΙΑΚΙΟΥ	Δ.Ε. ΧΑΙΡΩΝΕΙΑΣ
Αρχαιολογικοί Χώροι	13	2 (Μεσαιωνικό Κάστρο Λιβαδειάς – Αρχαιολογικός χώρος Ναού Διός Βασιλέως)	2 (Ακρόπολη Αρχαίας Δαύλειας Κάστρο Δαύλειας) Μνημείο Οιδίποδα)	2 Ιερό Λειβηθρίδων Νυμφών, Τείχη Κορώνειας)		7 (Κάστρο Πανοπέα, Λέοντας Χαϊρώνειας, Αρχαίο Θέατρο Χαϊρώνειας, Ακρόπολη Χαϊρώνειας, Ρωμαϊκά Λουτρά, Τύμβος Μακεδόνων, Ρεματιά Αίμονα)
Μουσεία	4	2 (Ιστορικό – Εθνολογικό Μουσείο Λιβαδειάς - Μουσείο Αγροτικής Κληρονομιάς (Ελικώνας)				2 Αρχαιολογικό Μουσείο Χαϊρώνειας - Αίθουσα Εικονικής Πραγματικότητας Χαϊρώνειας)



Πολιτιστική Υποδομή και Δραστηριότητες						
Υποδομές - Χώροι – Δομές						
Πλήθος - Περιγραφή	Σύνολο	Δ.Ε. ΛΕΒΑΔΕΩΝ	Δ.Ε. ΔΑΥΛΕΙΑΣ	Δ.Ε. ΚΟΡΩΝΕΙΑΣ	Δ.Ε. ΚΥΡΙΑΚΙΟΥ	Δ.Ε. ΧΑΙΡΩΝΕΙΑΣ
Μνημεία Σύγχρονου Πολιτισμού	7	1 Πύργος της Ώρας Λιβαδειά	5 Παλιό Ρολόι Δαύλειας, Πέτρινα Σπίτια, Λιθόκτιστες Βρύσες, Νερόμυλοι, Μαντάμια			1 Πύργος Ραγκαβή
Πολιτιστικά Κέντρα						
Δημοτικές Βιβλιοθήκες						
Φιλαρμονική	1 Φιλαρμονική Δήμου Λεβαδέων	1				
ΔΗΠΕΘΕ						
Δημοτικοί Κινηματογράφοι						



Πολιτιστική Υποδομή και Δραστηριότητες						
Υποδομές - Χώροι – Δομές						
Πλήθος - Περιγραφή	Σύνολο	Δ.Ε. ΛΕΒΑΔΕΩΝ	Δ.Ε. ΔΑΥΛΕΙΑΣ	Δ.Ε. ΚΟΡΩΝΕΙΑΣ	Δ.Ε. ΚΥΡΙΑΚΙΟΥ	Δ.Ε. ΧΑΙΡΩΝΕΙΑΣ
Σχολές Χορού	6	6				
Εργαστήρι Τέχνης	3	3				
Ωδεία	4	4				
Εκθεσιακοί Χώροι	3	3 Ισόγειο Νερόμυλου Α' αίθουσα & Β' αίθουσα και αίθουσα Νεροτριβής				
Συνεδριακά Κέντρα	1	1 Συνεδριακό Κέντρο "Χρήστος Παλαιολόγος"				
Ανοικτά Θέατρα	1	1 Θέατρο Κρύας				
Αίθουσες Θεάτρου	2	2 1) Αίθουσα "Μελίνα Μερκούρη" 2) Αίθουσα Θεάτρου - Οδ. Δωδεκανήσου				



Πολιτιστικές Εκδηλώσεις											
	Σύνολο	Δ.Ε. ΛΕΒΑΔΕΩΝ		Δ.Ε. ΔΑΥΛΕΙΑΣ		Δ.Ε. ΚΟΡΩΝΕΙΑΣ		Δ.Ε. ΚΥΡΙΑΚΙΟΥ		Δ.Ε. ΧΑΙΡΩΝΕΙΑΣ	
Εκδηλώσεις	6	3		1		1		1			
		"ΠΑΣΧΑ" Λιβαδειάς "ΤΡΟΦΩΝΕΙΑ" Εκθεση Γελοιογραφίας στο Λαφύστιο		Κάψιμο της Δαύλειας		Ολοκαύτωμα στο Καλάμι		Ολοκαύτωμα Κυριακίου			
Φεστιβάλ	1							1			
								Φεστιβάλ Αρβανίτσας			
Απόκριες	2	"Γαιτανάκι" Λιβαδειάς						Καρναβάλι στο Κυριάκι			
Αναμμα φωτιών στα χωριά και τις συνοικίες του Δήμου											
Τοπικές Εκδηλώσεις και Πανηγύρια											
Δ.Ε. ΛΕΒΑΔΕΩΝ		Δ.Ε. ΔΑΥΛΕΙΑΣ		Δ.Ε. ΚΟΡΩΝΕΙΑΣ		Δ.Ε. ΚΥΡΙΑΚΙΟΥ		Δ.Ε. ΧΑΙΡΩΝΕΙΑΣ			
Εκκλησία/Γιορτή Ημερ/νία	Δ.Κ/Τ.Κ.	Εκκλησία/Γιορτή Ημερ/νία	Δ.Κ/Τ.Κ.	Εκκλησία/Γιορτή Ημερ/νία	Δ.Κ/Τ.Κ.	Εκκλησία/Γιορτή Ημερ/νία	Δ.Κ/Τ.Κ.	Εκκλησία/Γιορτή Ημερ/νία	Δ.Κ/Τ.Κ.		
Ι.Ν. Αγ. Βλασίου 11-Φεβ	Λιβαδειάς	Ι.Ν. Αγ. Δημητρίου 26-Οκτ	Δαύλειας	Ι.Ν. Αγ. Γεωργίου 23-Απρ	Αγ. Γεώργιου	Ι.Ν. Τιμίου Προδρόμου 7-Αυγ	Κυριακίου	Ι.Ν. Μεταμόρφ. Σωτήρος 6-Αυγ	Αγ. Βλασίου		



Τοπικές Εκδηλώσεις και Πανηγύρια									
Δ.Ε. ΛΕΒΑΔΕΩΝ		Δ.Ε. ΔΑΥΛΕΙΑΣ		Δ.Ε. ΚΟΡΩΝΕΙΑΣ		Δ.Ε. ΚΥΡΙΑΚΙΟΥ		Δ.Ε. ΧΑΙΡΩΝΕΙΑΣ	
Εκκλησία/Γιορτή Ημερ/νία	Δ.Κ/Τ.Κ.	Εκκλησία/Γιορτή Ημερ/νία	Δ.Κ/Τ.Κ.	Εκκλησία/Γιορτή Ημερ/νία	Δ.Κ/Τ.Κ.	Εκκλησία/Γιορτή Ημερ/νία	Δ.Κ/Τ.Κ.	Εκκλησία/Γιορτή Ημερ/νία	Δ.Κ/Τ.Κ.
Ι.Ν. Αγ. Ρηγίνου 25-Φεβ	Λιβαδειάς	Ι.Ν. Αγ. Αναργύρων 30-Ιουν/1- Ιουλ	Μαυρονερίου	Ι.Ν. Αγ. Δημητρίου 26-Οκτ	Αγ. Γεώργιου			Ι.Ν. Αγ Ιωάννου 29-Αυγ	Ακοντίου
Ι.Ν. Ευαγγελισμού της Θεοτόκου 25-Μαρ	Λιβαδειάς	Ι.Ν. Μεταμορφ. Σωτήρος 6-Αυγ	Παρορίου	Ι.Ν. Αγ. Τριάδας Αγ. Πνεύματος	Αγ. Γεώργιου			Ι.Ν. Αγ Ιωάννου 7,8 Αυγ	Ανθοχωρίου
Ι.Ν. Αγ. Τριάδας Αγ. Πνεύματος	Λιβαδειάς			Ι.Ν. Αγ. Αννας 15-Ιουλ	Αγ. Αννας			Ι.Ν. Ανάληψης Αναλήψεως	Ανθοχωρίου
Ι.Ν. Αγ. Αγ. Αναργύρων 1-Ιουλ	Λιβαδειάς			Αρβανίτικος Γάμος 13-Αυγ	Αγ. Αννας			Ι.Ν. Αγ. Αναργύρων 1-Ιουλ	Βασιλικών
Ι.Ν. Προφ. Ηλια 20-Ιουλ	Λιβαδειάς			Αγιοτριαδίτικα Αγ. Πνεύματος	Αγ. Τριάδας			Ι.Ν. Αγ. Γεωργίου 23-Απρ	Βασιλικών
Ι.Ν. Αγ. Παρασκευής 26-Ιουλ	Λιβαδειάς			Ι.Ν. Μεταμόρφ. Σωτήρος 6-Αυγ	Αλακομενών			Ι.Ν. Αγ. Τριάδας Αγ. Πνεύματος	Θουρίου



Τοπικές Εκδηλώσεις και Πανηγύρια									
Δ.Ε. ΛΕΒΑΔΕΩΝ		Δ.Ε. ΔΑΥΛΕΙΑΣ		Δ.Ε. ΚΟΡΩΝΕΙΑΣ		Δ.Ε. ΚΥΡΙΑΚΙΟΥ		Δ.Ε. ΧΑΙΡΩΝΕΙΑΣ	
Εκκλησία/Γιορτή Ημερ/νία	Δ.Κ/Τ.Κ.	Εκκλησία/Γιορτή Ημερ/νία	Δ.Κ/Τ.Κ.	Εκκλησία/Γιορτή Ημερ/νία	Δ.Κ/Τ.Κ.	Εκκλησία/Γιορτή Ημερ/νία	Δ.Κ/Τ.Κ.	Εκκλησία/Γιορτή Ημερ/νία	Δ.Κ/Τ.Κ.
Ι.Ν. Αγ. Παντελεήμονα 27-Ιουλ	Λιβαδειάς			Ι.Ν. Προφ. Ηλία (πανηγύρι) 19-Ιουλ	Κορώνειας			Ταξιαρχών 8-Ιαν	Προσηλίου
Ι.Ν. Υψώσεως Τιμίου Σταυρού 14-Απρ	Λιβαδειάς							Ι.Ν. Προφ. Ηλία 20-Ιουλ	Πρ. Ηλία
Ι.Ν. Αγ. Δημητρίου 26-Οκτ	Λιβαδειάς							Ι.Ν. Αγ. Παρασκευής 26-Ιουλ	Πρ. Ηλία
Ι.Ν. Μητροπόλ. Εισόδια Θεοτόκου 21-Νοε	Λιβαδειάς							Ι.Ν. Αγ. Νικολάου 6-Δεκ	Πρ. Ηλία
Ι.Ν. Αγ, Νικολάου 6-Δεκ	Λιβαδειάς							Ι.Ν. Κοίμησης της Θεοτόκου 15-Αυγ	Χαιρώνειας
Ι.Ν. Ανάληψης Αναλήψεως	Ανάληψη (Οικισμός)								



Τοπικές Εκδηλώσεις και Πανηγύρια									
Δ.Ε. ΛΕΒΑΔΕΩΝ		Δ.Ε. ΔΑΥΛΕΙΑΣ		Δ.Ε. ΚΟΡΩΝΕΙΑΣ		Δ.Ε. ΚΥΡΙΑΚΙΟΥ		Δ.Ε. ΧΑΙΡΩΝΕΙΑΣ	
Εκκλησία/Γιορτή Ημερ/νία	Δ.Κ/Τ.Κ.	Εκκλησία/Γιορτή Ημερ/νία	Δ.Κ/Τ.Κ.	Εκκλησία/Γιορτή Ημερ/νία	Δ.Κ/Τ.Κ.	Εκκλησία/Γιορτή Ημερ/νία	Δ.Κ/Τ.Κ.	Εκκλησία/Γιορτή Ημερ/νία	Δ.Κ/Τ.Κ.
Ι.Ν. Αγ. Σπυρίδωνα 12-Δεκ	Λιβαδειάς								
Ι.Ν. Προφ. Ηλία 20-Ιουλ	Λαφυστίου								
Ι.Ν. Αγ. Νικολάου 6-Δεκ	Λαφυστίου								
Ι.Ν. Αγ. Παρασκευής 26-Ιουλ	Ρωμαίικου								
Αδελφοποιήσεις / Δικτυώσεις Πόλεων									
Αδελφοποίηση με τη Λεβάδεια Κριμαίας									
Συμμετοχή στο Δίκτυο Πόλεων με ποτάμι - Δίκτυο Υγειών Πόλεων									

**Σύλλογοι**

1. Όμιλος Φίλων Θεάτρου Λιβαδειάς
2. Σύλλογος Σαρακατσαναίων Βοιωτίας
3. Σύλλογος Ελικωνίων Λιβαδειάς
4. Σύλλογος Ποντίων "Ο ΕΥΚΛΕΙΔΗΣ"
5. Σύλλογος Ευρυτάνων "ΤΑ ΑΓΡΑΦΑ"
6. Σύλλογος Κρητών Βοιωτίας
7. Πολιτιστικός Σύλλογος Μικρασιατών Λιβαδειάς
8. Σύλλογος Πελοποννησίων Βοιωτίας
9. Σύλλογος Μακεδόνων Βοιωτίας
10. Σύλλογος Γυναικών Αγίου Νικολάου
11. Σύλλογος Γυναικών Ζαγαρά
12. Λαογραφικός & Πολιτιστικός Σύλλογος Λιβαδειάς "ΤΟ ΓΑΪΤΑΝΑΚΙ"
12. Χορευτικός & Λαογραφικός Όμιλος Λιβαδειάς
13. Πολιτιστικός Σύλλογος "ΕΛΙΚΩΝ"
14. Μορφωτικός Σύλλογος Λιβαδειάς
15. Φωτογραφική Λέσχη Λιβαδειάς
16. Σύλλογος Φίλων Βιβλιοθήκης Λιβαδειάς
17. Φιλοτελική Εταιρεία Λιβαδειάς
18. Αθλητικός Πολιτιστικός Σύλλογος Γυναικών Λιβαδειάς
19. Σύλλογος Φίλων Γελοιογραφίας
20. Πολιτιστικό Σύλλογος Ανάληψης
21. Σύλλογος Γυναικών Αγίου Γεωργίου



Σύλλογοι
22. Χορευτικός Λαογραφικός Σύλλογος Αγίου Γεωργίου
23. Μορφωτικός & Εκπολιτιστικός Σύλλογος Αγίας Τριάδας "ΕΝΝΕΑ ΜΟΥΣΕΣ"
24. Μορφωτικός & Εκπολιτιστικός Σύλλογος Αγίας Παρασκευής "Σκεπαστή Βρύση"
25. Σύλλογος "Κούκουρα" Αγίας Άννας
26. Σύλλογος "Παλιοβούνα" Αγίας Άννας
27. Πολιτιστικός Σύλλογος "Ο ΗΣΙΟΔΟΣ"
28. Εκπολιτιστικός Λαογραφικός Σύλλογος Αλαλκομενών
29. Μορφωτικός Εκπολιτιστικός Σύλλογος Δαύλειας "Ο ΠΑΡΝΑΣΣΟΣ"
30. Σύλλογος Γυναικών Δαύλειας
31. Σύλλογος Απανταχού Παροριτών "ΑΓΙΟΙ ΘΕΟΔΩΡΟΙ"
32. Μορφωτικός Εκπολιτιστικός Σύλλογος Χαιρώνειας "Ο ΠΛΟΥΤΑΡΧΟΣ"
33. Εξωραϊστικός Πολιτιστικός Σύλλογος Ρωμέϊκου
34. Σύλλογος Γυναικών "ΕΛΙΚΩΝΙΑΔΕΣ"
35. Χορωδία Κυριακίου
36. Δημοτική Χορωδία Λιβαδειάς



Πίνακας 3.6. : Αθλητικές Υποδομές και Δραστηριότητες

5. ΑΘΛΗΤΙΣΜΟΣ						
Αθλητικές Υποδομές & Δραστηριότητες						
Αθλητικοί Χώροι						
	Πλήθος	Δ.Ε. ΛΕΒΑΔΕΩΝ	Δ.Ε. ΔΑΥΛΕΙΑΣ	Δ.Ε. ΚΟΡΩΝΕΙΑΣ	Δ.Ε. ΚΥΡΙΑΚΙΟΥ	Δ.Ε. ΧΑΙΡΩΝΕΙΑΣ
		Έκταση (τ.μ)				
Γήπεδα	14	56.911	7.200	12.651	17.286	7.069
Κλειστά Γυμναστήρια	1	2.054				
Κολυμβητήρια	1	982				
Εθνικά Στάδια						
Αθλητικά Κέντρα						
Λοιποί αθλητικοί Χώροι						
Γήπεδα Καλαθοσφαίρισης	5	2.295		808		
Γήπεδα Αντισφαίρισης	5	14.741				
Αθλητικοί Φορείς και Σωματεία						
1.	ΛΕΒΑΔΕΙΑΚΟΣ ΠΑΕ					
2.	ΑΘΛΗΤΙΚΗ ΕΝΩΣΗ ΛΙΒΑΔΕΙΑΣ (Α.Ε.Λ.)					
3.	ΑΘΛΗΤΙΚΟΣ ΚΟΛΥΜΒΗΤΙΚΟΣ ΟΜΙΛΟΣ ΛΙΒΑΔΕΙΑΣ (Α.Κ.Ο.Λ.)					
4.	ΣΥΛΛΟΓΟΣ ΦΙΛΩΝ ΒΟΥΝΟΥ ΛΙΒΑΔΕΙΑΣ					
5.	ΙΠΠΙΚΟΣ ΟΜΙΛΟΣ ΑΝΑΛΗΨΗΣ ΛΙΒΑΔΕΙΑΣ					
6.	ΑΓΩΝΙΣΤΙΚΗ ΛΕΣΧΗ ΦΙΛΩΝ ΑΥΤΟΚΙΝΗΤΟΥ ΛΙΒΑΔΕΙΑΣ (Α.Λ.Φ.Α.Λ.)					
7.	ΣΚΑΚΙΣΤΙΚΟΣ ΟΜΙΛΟΣ ΛΙΒΑΔΕΙΑΣ «Ο ΛΕΒΑΔΟΣ»					
8.	ΑΘΛΗΤΙΚΗ ΠΟΛΙΤΕΙΑ ΛΙΒΑΔΕΙΑΣ					
9.	ΟΜΙΛΟΣ ΑΝΤΙΣΦΑΙΡΙΣΗΣ ΛΙΒΑΔΕΙΑΣ					
10.	ΣΥΝΔ. ΔΙΑΙΤΗΤΩΝ ΠΟΔΟΣΦΑΙΡΟΥ ΒΟΙΩΤΙΑΣ					
11.	ΕΝΩΣΗ ΠΟΔΟΣΦΑΙΡΙΚΩΝ ΣΩΜΑΤΕΙΩΝ ΒΟΙΩΤΙΑΣ					
12.	ΣΥΛΛΟΓΟΣ «ΑΝΑΓΕΝΝΗΣΗ ΛΙΒΑΔΕΙΑΣ»					
13.	ΑΘΛΗΤΙΚΗ ΛΕΣΧΗ ΤΑΕ KWON DO					
14.	ΕΛΛΗΝΙΚΟΣ ΧΙΟΝΟΔΡΟΜΙΚΟΣ ΟΡΕΙΒΑΤΙΚΟΣ ΣΥΛΛΟΓΟΣ ΛΙΒΑΔΕΙΑΣ					



Αθλητικοί Φορείς και Σωματεία	
15.	ΑΘΛΗΤΙΚΟΣ ΧΙΟΝΟΔΡΟΜΙΚΟΣ ΟΜΙΛΟΣ ΛΙΒΑΔΕΙΑΣ
16.	ΚΕΝΤΡΟ ΑΝΤΙΣΦΑΙΡΙΣΗΣ ΛΙΒΑΔΕΙΑΣ
17.	ΚΥΝΗΓΕΤΙΚΟΣ ΣΥΛΛΟΓΟΣ ΛΙΒΑΔΕΙΑΣ «ΑΡΤΕΜΙΣ»
18.	ΣΥΛΛΟΓΟΣ ΧΡΩΜΑΤΟΣΦΑΙΡΙΣΗΣ
19.	ΠΟΔΟΣΦΑΙΡΙΚΟΣ ΣΥΛΛΟΓΟΣ ΔΑΥΛΕΙΑΣ
20.	ΓΥΜΝΑΣΤΙΚΟΣ ΣΥΛΛΟΓΟΣ ΔΑΥΛΕΙΑΣ
21.	ΧΙΟΝΟΔΡΟΜΙΚΟΣ ΟΡΕΙΒΑΤΙΚΟΣ ΣΥΛΛΟΓΟΣ ΔΑΥΛΕΙΑΣ
22.	Α.Π.Ο.Δ. ΠΑΝΔΑΥΛΕΙΑΚΟΣ
23.	ΑΘΛΗΤΙΚΟΣ ΓΥΜΝΑΣΤΙΚΟΣ ΣΥΛΛΟΓΟΣ ΔΑΥΛΕΙΑΣ
24.	ΑΘΛΗΤΙΚΟ ΣΥΛΛΟΓΟΣ ΑΚΟΝΤΙΟΥ
25.	ΟΡΕΙΒΑΤΙΚΟΣ ΣΥΝΔΕΣΜΟΣ ΚΥΡΙΑΚΙΟΥ
26.	ΑΘΛΗΤΙΚΟΣ ΟΜΙΛΟΣ ΠΑΝΓΕΩΡΓΙΚΟΣ
Διοργανώσεις - Εκδηλώσεις - Αγώνες	
1.	Ποδηλατικός Γύρος Λιβαδειάς
2.	Ημυμαραθώνιος Δρόμος Λιβαδειάς
3.	Γεροντοπούλεια (Κολυμβητικοί Αγώνες)
4.	Άλλες Αθλητικές Εκδηλώσεις σε συνεργασία με τοπικούς Φορείς και τις Τοπικές Κοινότητες

ΠΕΡΙΓΡΑΦΗ ΑΛΛΩΝ ΠΡΟΣΘΕΤΩΝ ΘΕΜΑΤΩΝ
Επιτροπή Πολιτισμού και Παιδείας Δήμου Λεβαδέων: Έχει γνωμοδοτικές και εισηγητικές αρμοδιότητες
Επιτροπή Αθλητισμού Δήμου Λεβαδέων: Έχει γνωμοδοτικές και εισηγητικές αρμοδιότητες
Πρόγραμμα Αθλησης για Όλους (Π.Α.γ.Ο.)
Κοινωφελής Επιχείριση Δήμου Λεβαδέων (Κ.Ε.Δ.Η.Λ.): Σκοπός της κοινωφελούς επιχείρησης του Δήμου Λεβαδέων είναι ο προγραμματισμός δράσεων και η παροχή υπηρεσιών που αναφέρονται στους τομείς: Η εφαρμογή πολιτικών και η συμμετοχή σε δράσεις που αποσκοπούν στην υποστήριξη και κοινωνική φροντίδα της βρεφικής και παιδικής ηλικίας και της τρίτης ηλικίας, με τη λειτουργία: Κέντρων ημερήσιας φροντίδας, ψυχαγωγίας και αναψυχής ηλικιωμένων συμβουλευτικού σταθμού, Προγραμμάτων "Βοήθεια στο Σπίτι" κλπ



ΠΕΡΙΓΡΑΦΗ ΚΥΡΙΟΤΕΡΩΝ ΔΡΑΣΤΗΡΙΟΤΗΤΩΝ ΤΟΥ ΔΗΜΟΥ ΣΤΟΝ ΤΟΜΕΑ	
ΥΠΗΡΕΣΙΑ	ΠΕΡΙΓΡΑΦΗ
Τμήμα προσχολικής Αγωγής	<ol style="list-style-type: none">1.Φροντίζει για τη σωστή ψυχοσωματική υγεία και εξέλιξη των παιδιών2.Ευθύνεται όχι μόνο για την ολόπλευρη ανάπτυξη των νηπίων αλλά και για την φύλαξη και προστασία τους.3.Προσφέρει αγωγή, ψυχαγωγία, περιποίηση, φροντίδα και φαγητό στα βρέφη του Σταθμού σύμφωνα με τις αρχές της βρεφοκομικής και τις οδηγίες του παιδίατρου4.Μεριμνά για τη διοργάνωση εκδηλώσεων και επισκέψεων προς όφελος των παιδιών5.Φροντίζει για την υγιεινή κατάσταση των παιδιών6.Ευθύνεται για την εξασφάλιση της διατροφής των νηπίων κατά την παραμονή τους στον Σταθμό, μεριμνώντας για την υγιεινή παρασκευή του, την ποιότητα των υλικών και την τήρηση του εγκεκριμένου διαιτολογίου7.Μεριμνά για την προμήθεια, την ταξινόμηση και τη συντήρηση του αναγκαίου παιδαγωγικού εξοπλισμού και υλικού8.Παρακολουθεί την ψυχοσωματική υγεία και ανάπτυξη των παιδιών.9.Συμβάλλει στην πρόληψη ή αντιμετώπιση προβλημάτων των παιδιών κάθε σταθμού και των οικογενειών τους, εφόσον στην τελευταία περίπτωση αυτό ζητηθεί ή είναι εκ των πραγμάτων αναγκαίο.10.Συνεργάζεται με το παιδαγωγικό προσωπικό των σταθμών με το οποίο βρίσκεται σε συνεχή επαφή και πραγματοποιεί κοινωνικές έρευνες ώστε να προλαμβάνει, εντοπίζει και αναγνωρίζει προβλήματα των παιδιών , να αναλαμβάνει τη θεραπεία τους ή να τα παραπέμπει σε κατάλληλη υπηρεσία11.Επισημαίνει προβλήματα, βοηθά την οικογένεια να συνειδητοποιήσει το πρόβλημα, εντοπίζοντας τις αιτίες. Υποδεικνύει τρόπους αντιμετώπισης των προβλημάτων και φέρνει σε επαφή παιδιά και γονείς με διάφορους εξειδικευμένους φορείς.12.Συγκαλεί ενημερωτικές συγκεντρώσεις γονέων και προσωπικού που αφορούν την υγιεινή και την υγεία των παιδιών και την αντιμετώπιση προβλημάτων που προκύπτουν



ΠΕΡΙΓΡΑΦΗ ΚΥΡΙΟΤΕΡΩΝ ΔΡΑΣΤΗΡΙΟΤΗΤΩΝ ΤΟΥ ΔΗΜΟΥ ΣΤΟΝ ΤΟΜΕΑ	
ΥΠΗΡΕΣΙΑ	ΠΕΡΙΓΡΑΦΗ
Τμήμα ΚΑΠΗ Κοινωνικής Προστασίας και προαγωγή της Δημόσιας Υγείας	<p>1.Μεριμνά για την καταβολή επιδομάτων σε τυφλούς, κωφάλαλους, ανασφάλιστους παραπληγικούς, τετραπληγικούς και ακρωτηριασμένους, διανοητικά καθυστερημένους, ανίκανους προς εργασία, πάσχοντες από εγκεφαλική παράλυση (σπαστικούς) απροστάτευτους ανήλικους, πάσχοντες από αιμολυτική αναιμία και βαριά ανάπηρους, καθώς και σε λοιπά άτομα δικαιούμενα παροχής κοινωνικής προστασίας, σύμφωνα με τις διατάξεις της σχετικής νομοθεσίας, καθώς και των οικείων κανονιστικών ρυθμίσεων.</p> <p>2.Σχεδιάζει, εισηγείται και μεριμνά για την εφαρμογή προγραμμάτων ή συμμετέχει σε προγράμματα και δράσεις για την ένταξη αθίγγανων, παλιννοστούντων ομογενών,μεταναστών, και προσφύγων στην κοινωνική, οικονομική και πολιτιστική ζωή της τοπικής κοινωνίας.</p> <p>3.Διεξάγει κοινωνικές έρευνες, σχεδιάζει, εισηγείται και μεριμνά για την εφαρμογή κοινωνικών πολιτικών ή συμμετέχει σε δράσεις που αποσκοπούν στην υποστήριξη και κοινωνική φροντίδα της βρεφικής και παιδικής ηλικίας και της τρίτης ηλικίας, την κοινωνική φροντίδα της οικογένειας, του παιδιού, των εφήβων, των ηλικιωμένων, των ατόμων με αναπηρία καθώς και ευπαθών κοινωνικών ομάδων.</p> <p>4.Σχεδιάζει, εισηγείται και μεριμνά για την εφαρμογή κοινωνικών πολιτικών ή συμμετέχει σε δράσεις που στοχεύουν στην υποστήριξη και φροντίδα της υγείας των δημοτών με την ίδρυση και λειτουργία εγκαταστάσεων για την παροχή υπηρεσιών υγείας και την προαγωγή της ψυχικής υγείας</p> <p>5.Σχεδιάζει, εισηγείται και μεριμνά για την εφαρμογή προγραμμάτων και πρωτοβουλιών που στοχεύουν στην πρόληψη της παραβατικότητας στην περιοχή του Δήμου.</p> <p>6.Μεριμνά για την προώθηση και ανάπτυξη του εθελοντισμού και της κοινωνικής αλληλεγγύης με τη δημιουργία τοπικών δικτύων κοινωνικής αλληλεγγύης, εθελοντικών οργανώσεων και ομάδων εθελοντών</p> <p>7.Συντονίζει, παρακολουθεί και αξιολογεί την άσκηση Κοινωνικής Πολιτικής σε τοπικό επίπεδο</p> <p>8.Χορηγεί άδεια ίδρυσης και λειτουργίας δημοτικών και ιδιωτικών παιδικών ή βρεφονηπιακών σταθμών</p>



ΠΕΡΙΓΡΑΦΗ ΚΥΡΙΟΤΕΡΩΝ ΔΡΑΣΤΗΡΙΟΤΗΤΩΝ ΤΟΥ ΔΗΜΟΥ ΣΤΟΝ ΤΟΜΕΑ	
ΥΠΗΡΕΣΙΑ	ΠΕΡΙΓΡΑΦΗ
Τμήμα ΚΑΠΗ Κοινωνικής Προστασίας και προαγωγή της Δημόσιας Υγείας	<p>9. Ασκεί έλεγχο και εποπτεία στα ιδρύματα παιδικής προστασίας ιδιωτικού δικαίου (ιδιωτικοί παιδικοί σταθμοί) και ευθύνεται για τη λειτουργία των παιδικών εξοχών.</p> <p>10. Χορηγεί άδεια ίδρυσης και λειτουργίας ιδρυμάτων παιδικής πρόνοιας σε ιδιώτες, καθώς και σε συλλόγους ή σωματεία που επιδιώκουν φιλανθρωπικούς σκοπούς</p> <p>11. Χορηγεί άδεια ίδρυσης και λειτουργίας ιδιωτικών επιχειρήσεων περίθαλψης ηλικιωμένων ή ατόμων, που πάσχουν ανίατα από κινητική αναπηρία.</p> <p>12. Υλοποιεί δράσεις και προγράμματα κοινωνικής πολιτικής συμπληρωματικά με τις δράσεις και τα προγράμματα κοινωνικής πολιτικής που υλοποιούνται από τα Νομικά Πρόσωπα του Δήμου</p> <p>13. Μεριμνά για την εφαρμογή προγραμμάτων Κοινωνικής Πρόνοιας που στοχεύουν στη στήριξη αστέγων και οικονομικά αδυνάτων πολιτών</p> <p>14. Σχεδιάζει, εισηγείται και μεριμνά για την εφαρμογή προγραμμάτων και μέτρων που στοχεύουν στην ισότητα γυναικών και ανδρών σε όλους τους τομείς.</p> <p>15. Σχεδιάζει, προγραμματίζει και μεριμνά για την εφαρμογή μέτρων για την προστασία και προαγωγή της δημόσιας υγείας</p> <p>16. Παρέχει πληροφόρηση στους πολίτες για τα Κέντρα Ανοικτής Προστασίας Ηλικιωμένων του Δήμου και τα παραρτήματά του στις Δημοτικές του Ενότητες με σκοπό την προσέλκυση των ανθρώπων που έχουν ανάγκη των παροχών του ή εκείνων που θέλουν να προσφέρουν εθελοντικές υπηρεσίες και γενικά μεριμνά για την ευαισθητοποίηση της κοινότητας σε θέματα κοινωνικής αλληλεγγύης και κοινωνικής συνοχής</p> <p>17. Υποδέχεται, ενημερώνει, συμβουλεύει και παρέχει κοινωνική υποστήριξη στα μέλη του ΚΑΠΗ και στις οικογένειές τους.</p> <p>18. Υλοποιεί προγράμματα δημιουργικής απασχόλησης και ψυχαγωγίας για τα μέλη και τους επωφελούμενους του ΚΑΠΗ.</p> <p>19. Συνεργάζεται με την αρμόδια Κοινωνική Υπηρεσία του Δήμου και άλλες εξειδικευμένες υπηρεσίες υγείας και πρόνοιας για την παροχή πλήρους υποστήριξης στους επωφελούμενους και τις οικογένειές τους και την παραπομπή σε αυτές όταν απαιτείται</p>



ΠΕΡΙΓΡΑΦΗ ΚΥΡΙΟΤΕΡΩΝ ΔΡΑΣΤΗΡΙΟΤΗΤΩΝ ΤΟΥ ΔΗΜΟΥ ΣΤΟΝ ΤΟΜΕΑ	
ΥΠΗΡΕΣΙΑ	ΠΕΡΙΓΡΑΦΗ
Τμήμα ΚΑΠΗ Κοινωνικής Προστασίας και προαγωγή της Δημόσιας Υγείας	<p>20.Μεριμνά για την προσέλκυση εθελοντών, την εκπαίδευσή τους και την αξιοποίησή τους στις δομές και υπηρεσίες του ΚΑΠΗ.</p> <p>21.Υλοποιεί προγράμματα πρόληψης και αγωγής υγείας για τους χρήστες των υπηρεσιών των Κέντρων.</p> <p>22.Συμμετέχει σε δράσεις κοινωνικής αλληλεγγύης και κοινωνικής προστασίας που περιλαμβάνουν ενέργειες πρόληψης και αγωγής υγείας</p> <p>23.Μεριμνά για την εκπαίδευση σπουδαστών και φοιτητών σχετικών επιστημών που διενεργούν την πρακτική τους άσκηση ή των ανέργων που προσλαμβάνονται για την απόκτηση επαγγελματικής εμπειρίας</p>
Τμήμα Παιδείας Δια βίου μάθησης & Πολιτισμού 1. Κέντρο Δια Βίου Μάθησης	<p>1. Στο Κέντρο Διά Βίου Μάθησης του Δήμου υλοποιήθηκαν 74 προγράμματα εκπαίδευσης σε πολίτες του Δήμου. Η εκπαίδευση αφορά όλα τα θεματικά πεδία Εθνικής και Τοπικής Εμβέλειας: Οικονομία – Επιχειρηματικότητα, Ποιότητα ζωής – Περιβάλλον, Νέες Τεχνολογίες, Γλώσσα και Επικοινωνία, Κοινωνικές Δεξιότητες και Δράσεις, Πολιτισμός και Τέχνη</p>
2.Γραφείο Υποστήριξης της Απασχόλησης	<p>2. Το Γραφείο Υποστήριξης της Απασχόλησης του Δήμου, υλοποιεί και αναπτύσσει πολιτικές προώθησης της απασχόλησης και της κοινωνικής ενσωμάτωσης διαφόρων κατηγοριών ανέργων. Στοχεύει στην συμβουλευτική απασχόλησης, τον επαγγελματικό προσανατολισμό και τη βοήθεια για εύρεση εργασίας. Επιπλέον, αποσκοπεί στην ενδυνάμωση των ανέργων, την προετοιμασία τους για την ένταξή τους στην αγορά εργασίας, καθώς επίσης και την υποστήριξή τους για την ανάπτυξη επιχειρηματικών πρωτοβουλιών. Οι ωφελούμενοι έχουν την δυνατότητα να παρακολουθούν συνεδρίες με εξειδικευμένο προσωπικό της υπηρεσίας, μαθαίνοντας τεχνικές αναζήτησης εργασίας και τεχνικές συνέντευξης. Επιπλέον, τους παρέχεται βοήθεια στη σύνταξη του βιογραφικού τους σημειώματος, ενώ στην συνέχεια γίνεται προώθησή τους στην αγορά εργασίας.</p>



ΔΡΑΣΕΙΣ ΑΛΛΩΝ ΦΟΡΕΩΝ ΠΟΥ ΕΚΤΕΛΟΥΝΤΑΙ ΣΤΗΝ ΠΕΡΙΟΧΗ ΚΑΙ ΕΠΗΡΕΑΖΟΥΝ ΤΟ ΕΠΙΧΕΙΡΗΣΙΑΚΟ ΠΡΟΓΡΑΜΜΑ ΤΟΥ ΔΗΜΟΥ	
A/A	ΠΕΡΙΓΡΑΦΗ
	Άλλοι φορείς που επηρεάζουν το επιχειρησιακό πρόγραμμα του Δήμου είναι όσοι παρέχουν κοινωνικό έργο, όπως:
1.	Η Ιερά Μητρόπολη Θηβών και Λεβαδειάς (με τα Φιλανθρωπικά Σωματεία και τα ιδρύματά της, παρέχει υπηρεσίες σε άτομα από ευπαθείς κοινωνικές ομάδες)
2.	Ο Ελληνικός Ερυθρός Σταυρός – παράρτημα Λιβαδειάς (περιθάλπει και στηρίζει τραυματίες, ασθενείς, ηλικιωμένους, πρόσφυγες, ανθρώπους που αντιμετωπίζουν οικονομικές δυσκολίες και γενικά όσους ανήκουν σε ευπαθείς ομάδες του πληθυσμού.
3.	Άλλα φιλανθρωπικά σωματεία και σύλλογοι που υποστηρίζουν μέλη ευπαθών κοινωνικών ομάδων, που χρήζουν ηθικής και υλικής συμπαράστασης .
4.	
5.	

ΒΑΣΙΚΕΣ ΣΥΝΕΡΓΑΣΙΕΣ	
1.	Περιφέρεια Στερεάς Ελλάδας
2.	Περιφερειακή Ενότητα Βοιωτίας
3.	Ιερά Μητρόπολη Θηβών και Λεβαδειάς
4.	Ελληνικός Ερυθρός Σταυρός – παράρτημα Λιβαδειάς
5.	Φιλανθρωπικό σωματείο – γηροκομείο “Εστία Μητέρας”
6.	Ελληνική Αντικαρκινική Εταιρεία - παράρτημα Λιβαδειάς
7.	Ορφανική στέγη “Η Αγία Ταβιθά”
8.	Επιμελητήριο Βοιωτίας
9.	Τεχνικό Επιμελητήριο Ελλάδας – Περιφερειακό Τμήμα Ανατολικής Στερεάς Ελλάδας
10.	Εργατικό Κέντρο Λιβαδειάς
11.	ΟΑΕΔ – παράρτημα Λιβαδειάς
12.	Κεντρική Ένωση Δήμων Ελλάδας (Κ.Ε.Δ.Ε.)
13.	Περιφερειακή Ένωση Δήμων (Π.Ε.Δ.) Στερεάς Ελλάδας
14.	Δημόσια Βιβλιοθήκη Λιβαδειάς



ΒΑΣΙΚΕΣ ΣΥΝΕΡΓΑΣΙΕΣ	
15.	Διεύθυνση πρωτοβάθμιας εκπαίδευσης Βοιωτίας
16.	Διεύθυνση δευτεροβάθμιας εκπαίδευσης Βοιωτίας
17.	Ο.Κ.Α.Ν.Α. - παράρτημα Λιβαδειάς
18.	Κέντρο Πρόληψης των εξαρτήσεων και προαγωγής ψυχικής υγείας- πρόληψης
19.	Ελληνικό Κέντρο Ψυχικής Υγιεινής και Ερευνών

ΑΞΙΟΛΟΓΗΣΗ ΤΗΣ ΥΦΙΣΤΑΜΕΝΗΣ ΚΑΤΑΣΤΑΣΗΣ		
ΤΟΜΕΑΣ	ΠΡΟΒΛΗΜΑΤΑ & ΠΕΡΙΟΡΙΣΜΟΙ	ΔΥΝΑΤΟΤΗΤΕΣ & ΕΥΚΑΙΡΙΕΣ
Υγεία και Κοινωνική Πρόνοια	Προβλήματα/ανάγκες	Δυνατότητες
	<ul style="list-style-type: none">• Ραγδαία αύξηση του αριθμού και των προβλημάτων των ευάλωτων πληθυσμιακών ομάδων• Ανάγκη για ενίσχυση - επέκταση - αναβάθμιση - αναδιοργάνωση προνοιακών υποδομών και υπηρεσιών για να ανταποκρίνονται στις νέες αυξανόμενες αρμοδιότητες και απαιτήσεις• Πρωτοβάθμια φροντίδα κατακερματισμένη, με ελλείψεις και επικαλύψεις• Συντήρηση – Βελτίωση – εξοπλισμός υφιστάμενων υποδομών Κοινωνικής Πολιτικής (ΚΑΠΗ, Βρεφονηπιακοί σταθμοί κ.λ.π.)	<ul style="list-style-type: none">• Αξιοποιώντας τις εκ του νόμου διευρυμένες αρμοδιότητες των κοινωνικών υπηρεσιών των ΟΤΑ, δημιουργούμε υποστηρικτικές δομές στον τομέα της υγείας (Κοινωνικό Ιατρείο – προγράμματα προληπτικής ιατρικής, εμβολιασμοί, Κάλυψη αναγκών για ιατροφαρμακευτική περίθαλψη• Διοργάνωση ενημερωτικών ημερίδων σε θέματα υγείας- πρόληψης• Βελτίωση της προσβασιμότητας στην πρωτοβάθμια περίθαλψη.• Εμβολιασμός ευπαθών ομάδων• Συνεργασία με φορείς για αντιμετώπιση προβλημάτων υγείας



ΤΟΜΕΑΣ	ΠΡΟΒΛΗΜΑΤΑ & ΠΕΡΙΟΡΙΣΜΟΙ	ΔΥΝΑΤΟΤΗΤΕΣ & ΕΥΚΑΙΡΙΕΣ
Υγεία και Κοινωνική Πρόνοια	Περιορισμοί	Ευκαιρίες
	<ul style="list-style-type: none">• Περιορισμένη και κάποιες φορές χωρίς τακτική ροή κοινοτική ή κρατική χρηματοδότηση στα προγράμματα κοινωνικής πολιτικής και πρόνοιας• Έλλειψη εξειδικευμένου προσωπικού που θα συνδράμει στην υλοποίηση κοινωνικών προγραμμάτων• Ελλείψεις σε ιατρικό – νοσηλευτικό προσωπικό , σε άλλες ειδικότητες και σε εξοπλισμό• Μειωμένη έμφαση στην πρόληψη και την πρωτοβάθμια φροντίδα (αγωγή υγείας)• Προβλήματα στην πρόσληψη μόνιμου και εποχικού προσωπικού λόγω των περιορισμών του νομοθετικού πλαισίου• Ο πάσης φύσεως εξοπλισμός των υπηρεσιών χρειάζεται συντήρηση ή αντικατάσταση	<ul style="list-style-type: none">• Ένταξη κοινωνικών δράσεων σε ευρωπαϊκά προγράμματα• Ευαισθητοποίηση της κοινωνίας για τις επιπτώσεις του επιβαρυσμένου περιβάλλοντος στη δημόσια υγεία.• Επισταμένη και έγκαιρη μέριμνα για τις διαδικασίες συνέχισης των προγραμμάτων κοινωνικής πολιτικής
Κοινωνική Μέριμνα και Κοινωνική Ενσωμάτωση	Προβλήματα/ανάγκες	Δυνατότητες
	<ul style="list-style-type: none">• Έλλειψη εξειδικευμένου προσωπικού στο τμήμα Κοινωνικής Πρόνοιας που θα συμβάλλει στην υλοποίηση στοχευμένων και ποιοτικών κοινωνικών πολιτικών	<ul style="list-style-type: none">• Κοινωνική διαπαιδαγώγηση των πολιτών και μεταλλαγή της κοινωνικής συνείδησης



	ΠΡΟΒΛΗΜΑΤΑ & ΠΕΡΙΟΡΙΣΜΟΙ	ΔΥΝΑΤΟΤΗΤΕΣ & ΕΥΚΑΙΡΙΕΣ
Κοινωνική Μέριμνα και Κοινωνική Ενσωμάτωση	Προβλήματα/ανάγκες	Δυνατότητες
	<ul style="list-style-type: none">• Αυξανόμενη επιβάρυνση στον πληθυσμό που απειλείται ή και βιώνει συνθήκες κοινωνικο-οικονομικού αποκλεισμού λόγω της οικονομικής κρίσης• Δυσκολία εύρεσης προμηθευτών για λειτουργία του Κοινωνικού Παντοπωλείου.• Περιθωριοποίηση, στιγματισμός ακόμη και απομόνωση ορισμένων ευπαθών κοινωνικών ομάδων• Αυξανόμενη επιβάρυνση των τοπικών υποδομών κοινωνικής μέριμνας ηλικιωμένων• Ανεπαρκείς υποδομές εξυπηρέτησης και διευκόλυνσης των ΑμεΑ.• Ανεπαρκείς λειτουργίες αποκατάστασης ναρκομανών	<ul style="list-style-type: none">• Ενεργός συμμετοχή εθελοντικών οργανώσεων• Κοινωνική ευαισθητοποίηση πολιτών
	Περιορισμοί	Ευκαιρίες
	<ul style="list-style-type: none">• Μείωση κρατικών επιχορηγήσεων – επιδοτήσεων• Καθυστερήσεις στις χρηματοδοτήσεις των προγραμμάτων	<ul style="list-style-type: none">• Χρηματοδοτήσεις ΕΣΠΑ, λοιπά Προγράμματα Ευρωπαϊκού Κοινωνικού Ταμείου.
	Προβλήματα/ανάγκες	Δυνατότητες
Εκπαίδευση - Δια Βίου Μάθηση	<ul style="list-style-type: none">• Το Κ.Δ.Β.Μ. του Δήμου θα πρέπει να εξασφαλίσει την απαιτούμενη υλικοτεχνική υποδομή (αίθουσα υπολογιστών, video projector κ.α.) προκειμένου να ανταπεξέλθει στις υψηλές ανάγκες εκπαίδευσης.	<ul style="list-style-type: none">• Η διά βίου μάθηση βρίσκεται στον πυρήνα των δραστηριοτήτων του Δήμου και στοχεύει στην κάλυψη αναγκών όπως αυτές διατυπώνονται από την Ε.Ε. , ως δεξιότητες κλειδιά , που κάθε Ευρωπαίος πολίτης πρέπει να κατέχει , ώστε να παρέχεται διά βίου μάθηση σε όλους τους ενήλικες πολίτες.



	ΠΡΟΒΛΗΜΑΤΑ & ΠΕΡΙΟΡΙΣΜΟΙ	ΔΥΝΑΤΟΤΗΤΕΣ & ΕΥΚΑΙΡΙΕΣ
	Προβλήματα/ανάγκες	Δυνατότητες
		<ul style="list-style-type: none">● Ο Δήμος Λεβαδέων κατόρθωσε να σχεδιάσει, να προγραμματίσει και να υλοποιήσει παρεμβάσεις εκπαίδευσης και κατάρτισης. Συγκεκριμένα υλοποιήθηκαν 74 τμήματα εκπαίδευσης και ο αριθμός των συμμετεχόντων έφτασε τους 1500 ενώ ο αριθμός των αιτήσεων ξεπέρασε τις 1800.● Δυνατότητα οι εκπαιδευόμενοι να παρακολουθούν τα προγράμματα στον τόπο διαμονής τους. Επίσης, δυνατότητα με τη νέα πρόσκληση εκπαίδευσης εκπαιδευτών σε τοπικό επίπεδο , να συμμετάσχουν ως επιμορφωτές πολίτες του Δήμου.
	Περιορισμοί	Ευκαιρίες
	<ul style="list-style-type: none">● Ελλειψη εξειδικευμένου προσωπικού	<ul style="list-style-type: none">● Η επόμενη μέρα για το Κέντρο Διά βίου Μάθησης του Δήμου , έρχεται με το Επιχειρησιακό Πρόγραμμα «Ανάπτυξη Ανθρώπινου Δυναμικού, Εκπαίδευση και Διά Βίου Μάθηση» που αποτελεί ένα από τα πέντε Τομεακά/ Εθνικά Επιχειρησιακά Προγράμματα της Προγραμματικής Περιόδου 2014-2020, με τη συγχρηματοδότηση του Ευρωπαϊκού Κοινωνικού Ταμείου.
Εκπαίδευση - Δια Βίου Μάθηση	Προβλήματα/ανάγκες	Δυνατότητες
	<ul style="list-style-type: none">● Ανάγκη αισθητικών και τεχνικών παρεμβάσεων στους χώρους για την συνολική αναβάθμισή τους και την προβολή τους .	<ul style="list-style-type: none">● Ενίσχυση των πολιτιστικών δράσεων (Εκθεση Γελοιογραφίας, Τροφώνια) ώστε να πετύχουν πανελλαδική προβολή.



ΤΟΜΕΑΣ	ΠΡΟΒΛΗΜΑΤΑ & ΠΕΡΙΟΡΙΣΜΟΙ	ΔΥΝΑΤΟΤΗΤΕΣ & ΕΥΚΑΙΡΙΕΣ
	Προβλήματα/ανάγκες	Δυνατότητες
Πολιτισμός	<ul style="list-style-type: none">• Ανάγκη ενίσχυσης της διασυλλογικής συνεργασίας για την επίτευξη καλύτερων αποτελεσμάτων στην παραγωγή πολιτιστικών αγαθών.	<ul style="list-style-type: none">• Διαδημοτική πολιτιστική συνεργασία για την προβολή της τοπικής πολιτιστικής παράδοσης και της ανάδειξης των αρχαιολογικών χώρων (διασύνδεση αρχαιολογικών μνημείων – δημιουργία αρχαιολογικών μονοπατιών κλπ)• Ανάπτυξη διασυλλογικών συνεργασιών για την καλύτερη δυνατή προβολή του τοπικού πολιτισμού.• Προώθηση έργου ανέγερσης σύγχρονου Δημοτικού Θεάτρου.• Δημιουργία πολιτιστικού πολυχώρου.• Δημιουργία πολυχώρου συγκέντρωσης των νέων.• Αναστήλωση και τουριστική αξιοποίηση του Καταλανικού Κάστρου Λιβαδειάς μέσω του δικτύου των μεσαιωνικών πόλεων.• Συνεχής αναβάθμιση των πολιτιστικών εγκαταστάσεων του Δήμου.• Συνεργασία με άλλους φορείς της πόλης για την ανάπτυξη πολιτιστικών εκδηλώσεων όπως π.χ. φεστιβάλ εικαστικού περιεχομένου πραγματοποίηση διεθνούς φεστιβάλ γκράφιτι.• Δημιουργία δημοτικής πινακοθήκης• Ίδρυση πολιτιστικών χώρων σε διατηρητέα κτίρια του Δήμου π.χ. Μύλοι Παπαγεωργίου σε μουσείο υδροκίνησης και το Τζαμί Γαζή Ομέρ σε πολιτιστικό χώρο.



ΤΟΜΕΑΣ	ΠΡΟΒΛΗΜΑΤΑ & ΠΕΡΙΟΡΙΣΜΟΙ	ΔΥΝΑΤΟΤΗΤΕΣ & ΕΥΚΑΙΡΙΕΣ
Πολιτισμός	Προβλήματα/ανάγκες	Δυνατότητες
		<ul style="list-style-type: none">• Ανάδειξη του Αρχαίου Θεάτρου Χαιρώνειας.
	Περιορισμοί	Ευκαιρίες
	<ul style="list-style-type: none">• Ελλειψη πόρων	<ul style="list-style-type: none">• Αξιοποίηση ευρωπαϊκών προγραμμάτων• Αναδιοργάνωση, προγραμματισμός, σχεδιασμός
Αθλητισμός	Προβλήματα/ανάγκες	Δυνατότητες
	<ul style="list-style-type: none">• Ανάγκη εκσυγχρονισμού, συντήρησης, συμπλήρωσης των υφιστάμενων αθλητικών υποδομών• Ανάγκη λειτουργίας υφιστάμενων αθλητικών υποδομών• Ανάγκη κατασκευής νέων αθλητικών υποδομών.	<ul style="list-style-type: none">• Αξιοποίηση του διαθέσιμου Επιστημονικού Προσωπικού Σχετικού με τον Αθλητισμό, είτε εργαζομένων στο Δήμο, είτε Απασχολουμένων σε διάφορους Φορείς, Συλλόγους, Σωματεία Αθλητικά.
	Περιορισμοί	Ευκαιρίες
	<ul style="list-style-type: none">• Ελλειψη πηγών χρηματοδότησης	<ul style="list-style-type: none">• Αναδιοργάνωση, προγραμματισμός, σχεδιασμός

**ΣΥΝΘΕΤΙΚΗ ΔΙΑΓΝΩΣΗ**

- ❖ Ο Δήμος Λεβαδέων εφαρμόζει κοινωνικές πολιτικές και δράσεις, που στο επίπεδο της Κοινωνικής Πρόνοιας, σε έναν ικανοποιητικό βαθμό έχει τη δυνατότητα να αντιμετωπίσει με ποιοτικό τρόπο, ένα μεγάλο τμήμα των προβλημάτων της καθημερινότητας του πολίτη.
- ❖ Η κατάσταση, όμως, πρωτοφανούς οικονομικής και ανθρωπιστικής κρίσης που βιώνει η χώρα μας το τελευταίο χρονικό διάστημα, δημιουργεί ραγδαίες, επείγουσες, άμεσες και πολλαπλές ανάγκες και απαιτήσεις, ιδιαίτερα σε συγκεκριμένες μερίδες ατόμων και ομάδων του πληθυσμού της τοπικής κοινωνίας μας.
- ❖ Προσανατολιζόμενες στην αποτελεσματική διαχείριση, κάλυψη και επίλυση αυτών των αναγκών, οι υπηρεσίες της Κοινωνικής Προστασίας του Δήμου Λεβαδέων, καλούνται να προχωρήσουν σε έργα και δράσεις δημιουργίας κατάλληλων υποδομών και υποστηρικτικών υπηρεσιών για τη στήριξη της κοινωνικής ανάπτυξης.
- ❖ Παρέχει υπηρεσίες που αναφέρονται στους τομείς της κοινωνικής πολιτικής και αλληλεγγύης και παιδείας όπως οι Βρεφονηπιακοί σταθμοί, το Κοινωνικό Ιατρείο (εντελώς δωρεάν πρωτοβάθμιες υπηρεσίες υγείας στους ανασφάλιστους πολίτες και μετανάστες που ζουν στην περιοχή του Δήμου μας), καλύπτει πρωτογενείς ανάγκες επιβίωσης για τις άπορες οικογένειες μέσω του Κοινωνικού Παντοπωλείου, μέσω των ΚΑΠΗ προβαίνει στη συνταγογράφηση φαρμάκων
- ❖ Παρέχει υπηρεσίες φυσιοθεραπείας, μέσω του Γραφείου Υποστήριξης της Απασχόλησης και του Κέντρου Διά Βίου Μάθησης παρέχει υπηρεσίες ενημέρωσης σε θέματα απασχόλησης και ανάπτυξης επαγγελματικών δεξιοτήτων, αναπτύσσει δραστηριότητες επιμόρφωσης συνεχιζόμενης επαγγελματικής κατάρτισης και συμπληρωματικής εξειδίκευσης.



- ❖ Προβαίνει σε πρακτικές ανακούφισης μελών ευπαθών κοινωνικών ομάδων από δημοτικά τέλη, σχεδιάζει δράσεις Προληπτικής ιατρικής για την παιδική και την τρίτη ηλικία, συστήνει εθελοντικές ομάδες υποστήριξης δράσεων ανακούφισης των ευπαθών ομάδων, συνεργάζεται και συμπράττει με συλλόγους και φορείς για την υλοποίηση κοινωνικού έργου.
- ❖ Κρίνεται αναγκαία η διαρκής αναβάθμιση των υπαρχουσών πολυδιάστατων δομών και η δημιουργία νέων, για την αναβάθμιση της ποιότητας ζωής των πολιτών, όπως η δημιουργία Δημοτικής Τράπεζας Αίματος, η ίδρυση Κοινωνικού Φαρμακείου, η απόκτηση κινητής μονάδας πρόληψης υγείας για την παροχή υπηρεσιών υγείας σε απομακρυσμένες ορεινές και μειονεκτικές περιοχές του Δήμου μας, ίδρυση Κέντρου Συμβουλευτικής (για γυναίκες και παιδιά θύματα βίας, ψυχοκοινωνική υποστήριξη οικογενειών κ.λ.π.), ίδρυση Κέντρου Ημέρας για αστέγους, δημιουργία βρεφονηπιακού σταθμού για παιδιά με ειδικές ανάγκες, λειτουργία κέντρου δημιουργικής απασχόλησης για παιδιά με ειδικές ανάγκες, δημιουργία Συμβουλευτικού Κέντρου Οικογένειας με λειτουργία τμήματος εφήβων, Κοινωνική Ενισχυτική Διδασκαλία (μέσης εκπαίδευσης, ξένων γλωσσών, εκμάθησης ηλεκτρονικών υπολογιστών), η δημιουργία Δημοτικού Λαχανόκηπου(προς ενίσχυση οικογενειών που βρίσκονται κάτω από το όριο της φτώχειας.
- ❖ Επιτακτική κρίνεται και η ανάγκη κοινωνικής ενσωμάτωσης ευπαθών ομάδων του πληθυσμού, με έμφαση στα ΑΜΕΑ και στους Τσιγγάνους.



ΚΡΙΣΙΜΑ ΖΗΤΗΜΑΤΑ ΤΟΠΙΚΗΣ ΑΝΑΠΤΥΞΗΣ

- Ενίσχυση – επέκταση δομών -υπηρεσιών κοινωνικής πολιτικής και δημόσιας υγείας
- Ποιοτική αναβάθμιση των παρεχόμενων υπηρεσιών στον τομέα της κοινωνικής πρόνοιας και αλληλεγγύης
- Ενίσχυση δεξιοτήτων ανθρώπινου δυναμικού και ενίσχυση της απασχόλησης
- Ανάπτυξη – ενίσχυση των υπηρεσιών Παιδείας
- Κινητοποίηση των τοπικών ανθρώπινων, υλικών και οικονομικών πόρων και δυνατοτήτων
- Ανάπτυξη σχέσεων συνεργασίας με τοπικούς ή άλλους κοινωνικούς, πολιτιστικούς και επιχειρηματικούς φορείς
- Σύναψη μνημονίων συνεργασίας – κοινωνικές συμμαχίες για την προστασία ευάλωτων ομάδων
- Ενδυνάμωση δράσεων εθελοντισμού και κοινωνικής προσφοράς
- Ενίσχυση της επιχειρηματικότητας
- Ενσωμάτωσης των μεταναστών και ενίσχυση της κοινωνικής και εργασιακής ενσωμάτωσης ειδικών ομάδων πληθυσμού (χρήστες ναρκωτικών, κλπ)



1.1.4. Η περιοχή του Δήμου και οι κάθετες υπηρεσίες στο θεματικό τομέα «Τοπική Οικονομία και Απασχόληση»

Στην ενότητα αυτή αποτυπώνονται τα χαρακτηριστικά της οικονομικής δραστηριότητας και άλλα θέματα της τοπικής οικονομικής απασχόλησης

Ακολουθεί η περιγραφή των κυριότερων δραστηριοτήτων των υπηρεσιών του Δήμου που έχουν δραστηριότητα στο θεματικό τομέα της τοπικής οικονομίας και απασχόλησης.

Ακόμη περιγράφονται πιθανές δράσεις άλλων φορέων που εκτελούνται στην περιοχή του Δήμου και αφορούν τον θεματικό τομέα και επηρεάζουν το Επιχειρησιακό Πρόγραμμα του Δήμου.

Στην συνέχεια γίνεται η αξιολόγηση της κατάστασης της περιοχής του Δήμου, στον θεματικό τομέα της Τοπικής Οικονομίας & Απασχόλησης, εντοπίζει Προβλήματα και Δυνατότητες, Ευκαιρίες και Κίνδυνους ή Περιορισμούς.

Τέλος η αξιολόγηση περιλαμβάνει

- Την συνθετική διάγνωση η οποία θα περιλαμβάνει τα μειονεκτήματα και τα πλεονεκτήματα της περιοχής του Δήμου ως προς τα κρίσιμα ζητήματα, τις ανάγκες των πολιτών
- Τα κρίσιμα ζητήματα ανάπτυξης, τα οποία είναι σκόπιμο να αντιμετωπιστούν από το Δήμο κατά την επόμενη μεσοπρόθεσμη περίοδο, ιεραρχημένα κατά σειρά προτεραιότητας.



ΕΝΤΥΠΟ ΕΠ_04: ΤΟΠΙΚΗ ΟΙΚΟΝΟΜΙΑ & ΑΠΑΣΧΟΛΗΣΗ							
ΣΥΝΟΠΤΙΚΗ ΠΕΡΙΓΡΑΦΗ ΤΗΣ ΥΦΙΣΤΑΜΕΝΗΣ ΚΑΤΑΣΤΑΣΗΣ							
Οικονομικώς ενεργοί							Οικονομικώς μη ενεργοί
Σύνολο	Απασχολούμενοι					Άνεργοι	
	Σύνολο	Πρωτογενής Τομέας NACE A-B	Δευτερογενής Τομέας NACE C-F	Τριτογενής Τομέας NACE G-Q	Δε δήλωσαν κλάδο οικονομικής δραστηριότητας	Σύνολο	
ΕΛΣΤΑΤ 2011	10.673	1.259	2.539	6.875	2.362	2.415	10.691
ΟΙΚΟΝΟΜΙΚΗ & ΠΑΡΑΓΩΓΙΚΗ ΔΡΑΣΤΗΡΙΟΤΗΤΑ							
	Ημερομηνία Καταγραφής	Μονάδες Μέτρησης					
		Σύνολο	Δ.Ε. ΛΕΒΑΔΕΩΝ	Δ.Ε. ΔΑΥΛΕΙΑΣ	Δ.Ε. ΚΟΡΩΝΕΙΑΣ	Δ.Ε. ΚΥΡΙΑΚΙΟΥ	Δ.Ε. ΧΑΙΡΩΝΕΙΑΣ
Αγροτική Δραστηριότητα	2014	Καλλιεργήσιμη Έκταση σε στρ.					
		197.093	32.729	19.354	92.811	5.770	46.430
		Επιχειρήσεις Επεξεργασίας Αγροτικών Προϊόντων					
Κτηνοτροφική Δραστηριότητα		Μονάδες Εκτροφής (πλήθος)					
		Ζωικός Πληθυσμός					
		44.225	14.494	6.141	10.896	8.515	4.179
		Επιχειρήσεις Επεξεργασίας Κτηνοτροφικών Προϊόντων					



	Ημερομηνία Καταγραφής	Σύνολο	Δ.Ε. ΛΕΒΑΔΕΩΝ	Δ.Ε. ΔΑΥΛΕΙΑΣ	Δ.Ε. ΚΟΡΩΝΕΙΑΣ	Δ.Ε. ΚΥΡΙΑΚΙΟΥ	Δ.Ε. ΧΑΙΡΩΝΕΙΑΣ
Αλιεία/Ιχθυοκαλλιέργεια		Μονάδες Ιχθυοκαλλιέργειας					
		4			3	1	
		Επιχειρήσεις Επεξεργασίας Αλιευμάτων					
Δραστηριότητες Τουρισμού/Υπηρεσίες	επιμελητήριο 2014	Επιχειρήσεις					
		462	442	1	10	1	8
		Ναυπηγεία Μικρών Σκαφών και Επαγγελματιών					
		Ξενοδοχεία/Καταλύματα 5***** (κλίνες)					
		Ξενοδοχεία/Καταλύματα 4**** (κλίνες)					
		Ξενοδοχεία/Καταλύματα 3*** (κλίνες)					
		4 (249)	3 (231)		1 (18)		
		Ξενοδοχεία/Καταλύματα 2** (κλίνες)					
		1(21)	1 (21)				
		Ξενοδοχεία/Καταλύματα 1* (κλίνες)					
		Τουριστικά κάμπινγκ					
		Μονάδες Αγροτουρισμού					



ΟΙΚΟΝΟΜΙΚΗ & ΠΑΡΑΓΩΓΙΚΗ ΔΡΑΣΤΗΡΙΟΤΗΤΑ								
	Ημερομηνία Καταγραφής	Σύνολο	Δ.Ε. ΛΕΒΑΔΕΩΝ	Δ.Ε. ΔΑΥΛΕΙΑΣ	Δ.Ε. ΚΟΡΩΝΕΙΑΣ	Δ.Ε. ΚΥΡΙΑΚΙΟΥ	Δ.Ε. ΧΑΙΡΩΝΕΙΑΣ	
Δραστηριότητες Τουρισμού/Υπηρεσίες		Εμπορικές Επιχειρήσεις						
		2	2					
		Επιχειρήσεις Παροχής Υπηρεσιών (εκτός ξενοδοχείων/ καταλυμάτων/ τουριστικών κάμπινγκ)						
		13	13					
		Χιονοδρομικά Κέντρα (Ολικό μήκος πιστών)						
		Εγκαταστάσεις Θερμαλιστικού Τουρισμού - Ιαματικές Πηγές (Πλήθος)						
		Μαρίνες						
	Παραγωγή Ενέργειας		Θερμική Παραγωγή					
			Ισχύς μικρότερη των 0.5 MW (πλήθος)					
			Ισχύς μεγαλύτερη των 0.5 MW (πλήθος)					
		Σύνολο (Πλήθος)						



ΟΙΚΟΝΟΜΙΚΗ & ΠΑΡΑΓΩΓΙΚΗ ΔΡΑΣΤΗΡΙΟΤΗΤΑ							
	Ημερομηνία Καταγραφής	Σύνολο	Δ.Ε. ΛΕΒΑΔΕΩΝ	Δ.Ε. ΔΑΥΛΕΙΑΣ	Δ.Ε. ΚΟΡΩΝΕΙΑΣ	Δ.Ε. ΚΥΡΙΑΚΙΟΥ	Δ.Ε. ΧΑΙΡΩΝΕΙΑΣ
Παραγωγή Ενέργειας		Υδροηλεκτρική					
		Ισχύς μικρότερη των 10 MW (πλήθος)					
		Ισχύς μεγαλύτερη των 10 MW (πλήθος)					
		Σύνολο (Πλήθος)					
		Αιολική					
		Ισχύς μικρότερη των 100 KW (πλήθος)					
		5	3			2	
		Ισχύς μεγαλύτερη των 100 KW (πλήθος)					
		15	4		5	6	
		Σύνολο (Πλήθος)					
		20	7		5	8	
		Ηλιακή					
	Ισχύς μικρότερη των 1 MWp (πλήθος)						
	Ισχύς μεγαλύτερη των 1 MWp (πλήθος)						



ΟΙΚΟΝΟΜΙΚΗ & ΠΑΡΑΓΩΓΙΚΗ ΔΡΑΣΤΗΡΙΟΤΗΤΑ							
	Ημερομηνία Καταγραφής	Σύνολο	Δ.Ε. ΛΕΒΑΔΕΩΝ	Δ.Ε. ΔΑΥΛΕΙΑΣ	Δ.Ε. ΚΟΡΩΝΕΙΑΣ	Δ.Ε. ΚΥΡΙΑΚΙΟΥ	Δ.Ε. ΧΑΙΡΩΝΕΙΑΣ
		Άλλη ΑΠΕ					
		Ισχύς μικρότερη των 10 MW (πλήθος)					
		1			1		
		Ισχύς μεγαλύτερη των 10 MW (πλήθος)					
		Σύνολο (Πλήθος)					
		1			1		
Βιομηχανικές Μονάδες		Μονάδες Επεξεργασίας Μεταλλευμάτων (Πλήθος)					
		Κινητήρια ισχύς έως 22 KW ή θερμική ισχύς έως 50 KW					
		Κινητήρια ισχύς μεγαλύτερη των 22 KW ή θερμική ισχύς μεγαλύτερη των 50 KW					
		Τσιμεντοβιομηχανίες (Πλήθος)					
	επιμελητήριο 2014	Κινητήρια ισχύς έως 22 KW ή θερμική ισχύς έως 50 KW					
		Κινητήρια ισχύς μεγαλύτερη των 22 KW ή θερμική ισχύς μεγαλύτερη των 50 KW					
		Εκκοκιστικές Μονάδες					
		5	4				



Πίνακας 5.1. Μόνιμος πληθυσμός 2011 κατά κλάδο οικονομικής δραστηριότητας

ΚΛΑΔΟΣ	Δ.Ε. ΛΕΒΑΔΕΩΝ	Δ.Ε. ΔΑΥΛΕΙΑΣ	Δ.Ε. ΚΟΡΩΝΕΙΑΣ	Δ.Ε. ΚΥΡΙΑΚΙΟΥ	Δ.Ε. ΧΑΙΡΩΝΕΙΑΣ	ΣΥΝΟΛΟ
ΓΕΩΡΓΙΑ, ΔΑΣΟΚΟΜΙΑ ΚΑΙ ΑΛΙΕΙΑ	483	139	316	115	206	1259
ΟΡΥΧΕΙΑ ΚΑΙ ΛΑΤΟΜΕΙΑ	30			10		40
ΜΕΤΑΠΟΙΗΣΗ	1045	73	101	183	32	1434
ΠΑΡΟΧΗ ΗΛΕΚΤΡΙΚΟΥ ΡΕΥΜΑΤΟΣ, ΦΥΣΙΚΟΥ ΑΕΡΙΟΥ, ΑΤΜΟΥ ΚΑΙ ΚΛΙΜΑΤΙΣΜΟΥ	81	6	12	7		106
ΠΑΡΟΧΗ ΝΕΡΟΥ, ΕΠΕΞΕΡΓΑΣΙΑ ΛΥΜΑΤΩΝ, ΔΙΑΧΕΙΡΙΣΗ ΑΠΟΒΛΗΤΩΝ ΚΑΙ ΔΡΑΣΤΗΡΙΟΤΗΤΕΣ ΕΞΥΓΙΑΝΣΗΣ	57					57
ΚΑΤΑΣΚΕΥΕΣ	621	47	72	137	20	897
ΧΟΝΔΡΙΚΟ ΚΑΙ ΛΙΑΝΙΚΟ ΕΜΠΟΡΙΟ - ΕΠΙΣΚΕΥΗ ΜΗΧΑΝΟΚΙΝΗΤΩΝ ΟΧΗΜΑΤΩΝ ΚΑΙ ΜΟΤΟΣΥΚΛΕΤΩΝ	1565	40	96	92	46	1839
ΜΕΤΑΦΟΡΑ ΚΑΙ ΑΠΟΘΗΚΕΥΣΗ	302	25	41	18	9	395
ΔΡΑΣΤΗΡΙΟΤΗΤΕΣ ΥΠΗΡΕΣΙΩΝ ΠΑΡΟΧΗΣ ΚΑΤΑΛΥΜΑΤΟΣ ΚΑΙ ΥΠΗΡΕΣΙΩΝ ΕΣΤΙΑΣΗΣ	504	18	45	37	27	631
ΕΝΗΜΕΡΩΣΗ ΚΑΙ ΕΠΙΚΟΙΝΩΝΙΑ	117			7	4	128
ΧΡΗΜΑΤΟΠΙΣΤΩΤΙΚΕΣ ΚΑΙ ΑΣΦΑΛΙΣΤΙΚΕΣ ΔΡΑΣΤΗΡΙΟΤΗΤΕΣ	179	10	13	7		209
ΔΙΑΧΕΙΡΙΣΗ ΑΚΙΝΗΤΗΣ ΠΕΡΙΟΥΣΙΑΣ	10					10
ΕΠΑΓΓΕΛΜΑΤΙΚΕΣ, ΕΠΙΣΤΗΜΟΝΙΚΕΣ ΚΑΙ ΤΕΧΝΙΚΕΣ ΔΡΑΣΤΗΡΙΟΤΗΤΕΣ	426	9	17	21	7	480
ΔΙΟΙΚΗΤΙΚΕΣ ΚΑΙ ΥΠΟΣΤΗΡΙΚΤΙΚΕΣ ΔΡΑΣΤΗΡΙΟΤΗΤΕΣ	140	7	22	34	8	211
ΔΗΜΟΣΙΑ ΔΙΟΙΚΗΣΗ ΚΑΙ ΑΜΥΝΑ - ΥΠΟΧΡΕΩΤΙΚΗ ΚΟΙΝΩΝΙΚΗ ΑΣΦΑΛΙΣΗ	706	30	63	23	19	841
ΕΚΠΑΙΔΕΥΣΗ	923	20	44	43	20	1050
ΔΡΑΣΤΗΡΙΟΤΗΤΕΣ ΣΧΕΤΙΚΕΣ ΜΕ ΤΗΝ ΑΝΘΡΩΠΙΝΗ ΥΓΕΙΑ ΚΑΙ ΤΗΝ ΚΟΙΝΩΝΙΚΗ ΜΕΡΙΜΝΑ	576	21	28	33	10	668
ΤΕΧΝΕΣ, ΔΙΑΣΚΕΔΑΣΗ ΚΑΙ ΨΥΧΑΓΩΓΙΑ	106			11		117
ΆΛΛΕΣ ΔΡΑΣΤΗΡΙΟΤΗΤΕΣ ΠΑΡΟΧΗΣ ΥΠΗΡΕΣΙΩΝ	170	6	21	14	5	216



ΚΛΑΔΟΣ	Δ.Ε. ΛΕΒΑΔΕΩΝ	Δ.Ε. ΔΑΥΛΕΙΑΣ	Δ.Ε. ΚΟΡΩΝΕΙΑΣ	Δ.Ε. ΚΥΡΙΑΚΙΟΥ	Δ.Ε. ΧΑΙΡΩΝΕΙΑΣ	ΣΥΝΟΛΟ
ΔΡΑΣΤΗΡΙΟΤΗΤΕΣ ΝΟΙΚΟΚΥΡΙΩΝ ΩΣ ΕΡΓΟΔΟΤΩΝ - ΜΗ ΔΙΑΦΟΡΟΠΟΙΗΜΕΝΕΣ ΔΡΑΣΤΗΡΙΟΤΗΤΕΣ ΝΟΙΚΟΚΥΡΙΩΝ, ΠΟΥ ΑΦΟΡΟΥΝ ΤΗΝ ΠΑΡΑΓΩΓΗ ΑΓΑΘΩΝ - ΚΑΙ ΥΠΗΡΕΣΙΩΝ - ΓΙΑ ΙΔΙΑ ΧΡΗΣΗ	55		5		3	63
ΣΥΝΟΛΟ	8096	451	896	792	416	10651

Πίνακας 5.2.: Μόνιμος πληθυσμός 2011 κατά επάγγελμα

ΕΠΑΓΓΕΛΜΑ	Δ.Ε. ΛΕΒΑΔΕΩΝ	Δ.Ε. ΔΑΥΛΕΙΑΣ	Δ.Ε. ΚΟΡΩΝΕΙΑΣ	Δ.Ε. ΚΥΡΙΑΚΙΟΥ	Δ.Ε. ΧΑΙΡΩΝΕΙΑ Σ	ΣΥΝΟΛΟ
Ανώτερα διευθυντικά και διοικητικά στελέχη	465	19	34	31	14	563
Επαγγελματίες	1.689	39	77	89	27	1.921
Τεχνικοί και ασκούντες συναφή επαγγέλματα	699	28	51	48	17	843
Υπάλληλοι γραφείου	562	23	53	46	17	701
Απασχολούμενοι στην παροχή υπηρεσιών και πωλητές	1.790	55	123	96	60	2.124
Ειδικευμένοι γεωργοί, κτηνοτρόφοι, δασοκόμοι και αλιείς	367	127	217	88	146	945
Ειδικευμένοι τεχνίτες και ασκούντες συναφή επαγγέλματα	1.278	83	110	191	38	1.700
Χειριστές βιομηχανικών εγκαταστάσεων, μηχανημάτων και εξοπλισμού και συναρμολογητές (μονταδόροι)	598	44	93	122	24	881
Ανειδίκευτοι εργάτες, χειρωνακτές και μικροεπαγγελματίες	648	38	146	85	78	995
Σύνολο	8.096	456	904	796	421	10.673



ΠΕΡΙΓΡΑΦΗ ΚΥΡΙΟΤΕΡΩΝ ΔΡΑΣΤΗΡΙΟΤΗΤΩΝ ΤΟΥ ΔΗΜΟΥ ΣΤΟΝ ΤΟΜΕΑ	
ΥΠΗΡΕΣΙΑ	ΠΕΡΙΓΡΑΦΗ
Γραφείο Αγροτικής Παραγωγής και Αλιείας	1. Θέματα που αφορούν την ανάπτυξη της γεωργίας
	2. Θέματα που αφορούν την ανάπτυξη της κτηνοτροφίας
	3.Θέματα που αφορούν τον τομέα της αλιείας
Γραφείο Αδειοδοτήσεων και Ρύθμισης Εμπορικών Δραστηριοτήτων	1. Αρμοδιότητες Ρύθμισης εμπορικών δραστηριοτήτων
	2. Αρμοδιότητες Προστασίας του καταναλωτή
	3. Αρμοδιότητες Χορήγησης αδειών εμπορικών και γενικών επιχειρηματικών δραστηριοτήτων
Γραφείο Απασχόλησης και Τουρισμού	1. Προώθηση και διεύρυνση της απασχόλησης στην περιοχή του Δήμου
	2. Μέριμνα για την ενίσχυση της επιχειρηματικότητας και της επαγγελματικής κατάρτισης
	3.Προγράμματα δράσεων παρέμβασης του Δήμου για την ανάπτυξη του τουρισμού στην περιοχή και την αναβάθμιση των παρεχομένων τουριστικών υπηρεσιών

ΔΡΑΣΕΙΣ ΑΛΛΩΝ ΦΟΡΕΩΝ ΠΟΥ ΕΚΤΕΛΟΥΝΤΑΙ ΣΤΗΝ ΠΕΡΙΟΧΗ ΚΑΙ ΕΠΗΡΕΑΖΟΥΝ ΤΟ ΕΠΙΧΕΙΡΗΣΙΑΚΟ ΠΡΟΓΡΑΜΜΑ ΤΟΥ ΔΗΜΟΥ	
Α/Α	ΠΕΡΙΓΡΑΦΗ
1.	Δεν υφίστανται
2.	Δεν υφίστανται
3.	Δεν υφίστανται
4.	Δεν υφίστανται



ΑΞΙΟΛΟΓΗΣΗ ΤΗΣ ΥΦΙΣΤΑΜΕΝΗΣ ΚΑΤΑΣΤΑΣΗΣ		
ΤΟΜΕΑΣ	ΠΡΟΒΛΗΜΑΤΑ & ΠΕΡΙΟΡΙΣΜΟΙ	ΔΥΝΑΤΟΤΗΤΕΣ & ΕΥΚΑΙΡΙΕΣ
Τομέας Αγροτική Παραγωγή	<p>Έλλειψη δυναμικής αγροτικής παραγωγής- Φθίνουσα πορεία της τοπικής γεωργικής παραγωγής τόσο ως προς την συμμετοχή στο τοπικό ΑΕΠ όσο και ως προς τις δυνατότητες απασχόλησης.</p> <p>Διαρροή εργατικού δυναμικού από τον πρωτογενή τομέα προς τον τριτογενή κυρίως τομέα.</p> <p>Απελευθέρωση των αγορών αγροτικών προϊόντων στα πλαίσια της παγκοσμιοποίησης.</p>	<p>Ο Δήμος αποτελεί κομβικό κέντρο για την οργάνωση της γεωργικής παραγωγής της περιφέρειας Στερεάς Ελλάδας.</p> <p>Ύπαρξη μεγάλης έκτασης γεωργικής γης υψηλής παραγωγικότητας στο βορειοανατολικό κομμάτι του Δήμου εκεί όπου εκτείνεται η πεδιάδα της Κωπαΐδας.</p> <p>Ένταξη σε χρηματοδοτούμενα προγράμματα Αναδασμού.</p> <p>Ανάπτυξη νέων τάσεων στη ζήτηση αγροτικών προϊόντων (πιστοποιημένα αγροτικά προϊόντα ποιότητας, παραδοσιακά αγροτικά προϊόντα)</p>
Τομέας Οικονομική δραστηριότητα και υποδομές	<p>Κατακόρυφη μείωση των εισοδημάτων και ύφεση που εκδηλώνεται με τη συρρίκνωση του τομέα των κατασκευών, του λιανικού εμπορίου και των λοιπών υπηρεσιών που αποτελούσαν τους βασικούς κλάδους δραστηριότητας για την πόλη της Λιβαδειάς</p> <p>Μικρά μεγέθη τοπικής οικονομίας ως συνέπεια της ανάπτυξης πολλών μικρών επιχειρήσεων.</p> <p>Έλλειψη καθετοποιημένης μεταποιητικής παραγωγής.</p> <p>Μικρής κλίμακας βιομηχανική/ βιοτεχνική δραστηριότητα στο Δήμο.</p>	<p>Η πόλη της Λιβαδειάς αποτελεί διοικητικό κέντρο του νομού Βοιωτίας με ρόλο αναπτυξιακό εκτός από διοικητικό, καθώς και κέντρο εξυπηρετήσεων (εμπόριο, αναψυχή, κοινωφελείς υπηρεσίες, πολιτιστικές υποδομές), εκπαίδευσης, έρευνας και τεχνολογίας.</p> <p>Αξιοποίηση των επενδυτικών ευκαιριών που παρέχονται από ΕΣΠΑ.</p>



ΤΟΜΕΑΣ	ΠΡΟΒΛΗΜΑΤΑ & ΠΕΡΙΟΡΙΣΜΟΙ	ΔΥΝΑΤΟΤΗΤΕΣ & ΕΥΚΑΙΡΙΕΣ
Τομέας Οικονομική δραστηριότητα και υποδομές	<p>Άναρχη χωροθέτηση των παραγωγικών δραστηριοτήτων του Δήμου. Συγκέντρωση μεταποιητικών επιχειρήσεων και επιχειρήσεων που δραστηριοποιούνται στο χονδρεμπόριο κατά μήκος της παρακαμπτηρίου βόρεια της πόλης της Λιβαδειάς (στην έξοδο της πόλης μέσω της οδού Θεσσαλονίκης και κυρίως στο βόρειο τμήμα της παρακαμπτηρίου οδού). Έλλειψη υποδομών και περιβαλλοντική επιβάρυνση της περιοχής. Επίσης, στον οδικό άξονα Λιβαδειάς-Ορχομενού είναι εγκατεστημένες όλες οι επιχειρήσεις επεξεργασίας βάμβακος, οι οποίες στερούνται υποστηρικτικών υποδομών.</p>	
Τομέας Απασχόληση - Ανεργία	<p>Αλματώδης αύξηση της ανεργίας και της υποαπασχόλησης στο Δήμο .</p> <p>Το ανθρώπινο δυναμικό της περιοχής έχει χαμηλό επίπεδο πληροφόρησης, με αποτέλεσμα να μην μπορεί να αξιοποιήσει τις όποιες ευκαιρίες επιδότησης της απασχόλησης και της επιχειρηματικότητας.</p>	<p>Δυνατότητα αύξησης της απασχολησιμότητας του γυναικείου πληθυσμού εργάσιμης ηλικίας μέσω προγραμμάτων κατάρτισης και ενισχύσεων σε κοινωνικές δομές</p> <p>Δυνατότητες αύξησης της απασχόλησης και της επιχειρηματικής δραστηριότητας μέσω έμμεσων ή άμεσων ενισχύσεων των ανέργων</p>



ΤΟΜΕΑΣ	ΠΡΟΒΛΗΜΑΤΑ & ΠΕΡΙΟΡΙΣΜΟΙ	ΔΥΝΑΤΟΤΗΤΕΣ & ΕΥΚΑΙΡΙΕΣ
Τομέας Απασχόληση - Ανεργία	<p>Τάση αστικοποίησης (εγκατάλειψη μέρους του εργατικού δυναμικού από τις γύρω περιοχές του Δήμου με σκοπό να εγκατασταθεί στην πόλη της Λιβαδειάς).</p> <p>Περιορισμένο ποσοστό απασχόλησης στον πρωτογενή τομέα παραγωγής στην Λιβαδειά.</p> <p>Κίνδυνος εγκατάλειψης της περιοχής από τους νέους που δεν βρίσκουν απασχόληση.</p>	<p>Υψηλό ποσοστό απασχόλησης στον πρωτογενή τομέα παραγωγής στους γειτονικούς Δήμους και κυρίως στην πεδιάδα της Κωπαϊδας.</p>
Τομέας Τουρισμός	<p>Ελλιπής εκμετάλλευση τουριστικών πόρων υπερτοπικής σημασίας.</p> <p>Σημαντική έλλειψη του Δήμου σε ξενοδοχειακές μονάδες.</p>	<p>Η ύπαρξη πλούσιων φυσικών και πολιτιστικών πόρων στην περιοχή του Δήμου, σε συνδυασμό και με τη γεωγραφική θέση του Δήμου (γεινίαση με την αστική περιοχή της πρωτεύουσας και χωροταξική θέση στο κέντρο της περιφέρειας Στερεάς Ελλάδας) ευνοεί την ανάπτυξη εναλλακτικών μορφών τουρισμού.</p> <p>Ο Δήμος βρίσκεται σε εγγύτητα και πάνω στο βασικό άξονα πρόσβασης σε σημαντικούς τουριστικούς πόλους της περιφέρειας (πόλος εσωτερικού τουρισμού –παραθερισμού της Αράχοβας/ Παρνασσού, κέντρο πολιτισμικού τουρισμού διεθνούς εμβέλειας των Δελφών).</p> <p>Δυνατότητα ανάπτυξης συνεδριακού τουρισμού δεδομένου του ρόλου του Δήμου ως κέντρο εκπαίδευσης, έρευνας και τεχνολογίας.</p>



ΤΟΜΕΑΣ	ΠΡΟΒΛΗΜΑΤΑ & ΠΕΡΙΟΡΙΣΜΟΙ	ΔΥΝΑΤΟΤΗΤΕΣ & ΕΥΚΑΙΡΙΕΣ
Τομέας Τουρισμός		Προσέλκυση νέων επενδύσεων στον τριτογενή τομέα και ειδικότερα στον τομέα του τουρισμού μέσω ενισχύσεων του παραγωγικού ιστού.

ΣΥΝΘΕΤΙΚΗ ΔΙΑΓΝΩΣΗ
<ul style="list-style-type: none">❖ Η πόλη της Λιβαδειάς αποτελεί διοικητικό κέντρο του νομού Βοιωτίας με ρόλο αναπτυξιακό εκτός από διοικητικό, καθώς και κέντρο εξυπηρετήσεων (εμπόριο, αναψυχή, κοινωφελείς υπηρεσίες, πολιτιστικές υποδομές), εκπαίδευσης, έρευνας και τεχνολογίας. Ωστόσο η εξελισσόμενη οικονομική κρίση πλήττει σφοδρά το εμπόριο και την επιχειρηματική δραστηριότητα και συνακόλουθα την δυνατότητα παροχής των εξυπηρετήσεων αυτών.❖ Η ύπαρξη πλούσιων φυσικών και πολιτιστικών πόρων στην περιοχή του Δήμου, σε συνδυασμό και με τη γεωγραφική θέση του Δήμου (γεινίαση με την αστική περιοχή της πρωτεύουσας και χωροταξική θέση στο κέντρο της περιφέρειας Στερεάς Ελλάδας) ευνοεί την ανάπτυξη εναλλακτικών μορφών τουρισμού.❖ Το όρος του Ελικώνα και οι οικισμοί του (Κορώνεια, Αγ.Τριάδα, Αγ.Άννα, Κυριάκι, Ελικώνας) που παρουσιάζουν ενδιαφέροντα στοιχεία παραδοσιακής αρχιτεκτονικής, μπορούν να αξιοποιηθούν στην προσπάθεια τουριστικής ανάπτυξης της περιοχής. Όμοια στις ακτές του Κορινθιακού υπάρχουν ωραίες παραλίες αλλά χωρίς πρόσβαση.❖ Ο Δήμος βρίσκεται σε εγγύτητα και πάνω στο βασικό άξονα πρόσβασης σε σημαντικούς τουριστικούς πόλους της περιφέρειας (πόλος εσωτερικού τουρισμού –παραθερισμού της Αράχοβας/ Παρνασσού, κέντρο πολιτισμικού τουρισμού διεθνούς εμβέλειας των Δελφών)



ΣΥΝΘΕΤΙΚΗ ΔΙΑΓΝΩΣΗ

- ❖ Υπάρχει δυνατότητα ανάπτυξης συνεδριακού τουρισμού δεδομένου του ρόλου του Δήμου ως κέντρο εκπαίδευσης, έρευνας και τεχνολογίας.
- ❖ Ο Δήμος αποτελεί κομβικό κέντρο για την οργάνωση της γεωργικής παραγωγής της περιφέρειας Στερεάς Ελλάδας.
- ❖ Υπάρχει μεγάλης έκτασης γεωργικής γης υψηλής παραγωγικότητας στο βορειοανατολικό κομμάτι του Δήμου εκεί όπου εκτείνεται η πεδιάδα της Κωπαΐδας και ο κάμπος της Χαιρώνειας. Υπάρχει πλούσιο υδάτινο δυναμικό λόγω του Βοιωτικού Κηφισού και των παραποτάμων του.
- ❖ Υπάρχει κτηνοτροφική δραστηριότητα στις ορεινές και ημιορεινές περιοχές.
- ❖ Πολιτιστικός πλούτος- ύπαρξη σημαντικού πολιτιστικού αποθέματος.
- ❖ Η παρουσία του Νοσοκομείου εντός των ορίων της πόλης της Λιβαδειάς είναι κύριο χαρακτηριστικό για την τοπική αναπτυξιακή φυσιογνωμία .
- ❖ Αξιοποίηση των νέων τεχνολογιών στην παραγωγική δραστηριότητα, δεδομένου της ανόδου του επιπέδου εξειδίκευσης και του μορφωτικού επιπέδου του οικονομικά ενεργού πληθυσμού.



ΚΡΙΣΙΜΑ ΖΗΤΗΜΑΤΑ ΤΟΠΙΚΗΣ ΑΝΑΠΤΥΞΗΣ

1. Ανάγκη ενίσχυσης της απασχόλησης των ευαίσθητων κοινωνικά ομάδων πληθυσμού του Δήμου (νέοι και γυναίκες).
2. Ανάγκη τουριστικής ανάπτυξης του δήμου προς την κατεύθυνση ανάπτυξης εναλλακτικών μορφών τουρισμού.
3. Ανάγκη αξιοποίησης των φυσικών πόρων του δήμου για την ενίσχυση της τοπικής οικονομίας
4. Ανάγκη στήριξης του πρωτογενούς τομέα της τοπικής οικονομίας
5. Ανάγκη αναβάθμισης των οικονομικών υποδομών του δήμου (αγροτική οδοποιία, δασική οδοποιία, δίκτυο άρδευσης, εγγειοβελτιωτικά έργα, δημοτικά σφαγεία) για την ενίσχυση της τοπικής οικονομίας.
6. Ανάγκη τόνωσης και σχεδιασμένης ανάπτυξης της επιχειρηματικότητας στην ευρύτερη περιοχή του Δήμου



1.1.5. Το Εσωτερικό περιβάλλον του Δήμου και οι οριζόντιες υπηρεσίες

1.1.5.1. Το Εσωτερικό Περιβάλλον του Δήμου

ΕΝΤΥΠΟ ΕΠ_05: ΕΣΩΤΕΡΙΚΟ ΠΕΡΙΒΑΛΛΟΝ ΤΟΥ ΔΗΜΟΥ

ΟΡΓΑΝΩΣΗ ΤΟΥ ΔΗΜΟΥ

ΟΡΓΑΝΟΓΡΑΜΜΑ

Σύμφωνα με τον ισχύοντα Ο.Ε.Υ του Δήμου Λεβαδέων (ΦΕΚ 3212/τ.Β/30.12.2011 , η Διάρθρωση των Υπηρεσιών του Δήμου είναι η ακόλουθη :

ΕΝΟΤΗΤΑ Α΄ ΥΠΗΡΕΣΙΕΣ ΥΠΑΓΟΜΕΝΕΣ ΑΠΕΥΘΕΙΑΣ ΣΤΟ ΔΗΜΑΡΧΟ

1. ΓΕΝΙΚΟΣ ΓΡΑΜΜΑΤΕΑΣ
2. ΙΔΙΑΙΤΕΡΟ ΓΡΑΦΕΙΟ ΔΗΜΑΡΧΟΥ
3. ΝΟΜΙΚΗ ΥΠΗΡΕΣΙΑ
4. ΑΥΤΟΤΕΛΕΣ ΤΜΗΜΑ ΠΡΟΓΡΑΜΜΑΤΙΣΜΟΥ , ΠΛΗΡΟΦΟΡΙΚΗΣ ΚΑΙ ΔΙΑΦΑΝΕΙΑΣ
5. ΑΥΤΟΤΕΛΕΣ ΤΜΗΜΑ ΔΗΜΟΤΙΚΗΣ ΑΣΤΥΝΟΜΙΑΣ

ΕΝΟΤΗΤΑ Β ΄ ΥΠΗΡΕΣΙΕΣ ΤΟΠΙΚΗΣ ΟΙΚΟΝΟΜΙΚΗΣ ΑΝΑΠΤΥΞΗΣ

1. ΑΥΤΟΤΕΛΕΣ ΤΜΗΜΑ ΤΟΠΙΚΗΣ ΟΙΚΟΝΟΜΙΚΗΣ ΑΝΑΠΤΥΞΗΣ

ΕΝΟΤΗΤΑ Γ ΥΠΗΡΕΣΙΕΣ ΠΕΡΙΒΑΛΛΟΝΤΟΣ ΚΑΙ ΠΟΙΟΤΗΤΑΣ ΖΩΗΣ

Α΄ ΔΙΕΥΘΥΝΣΗ ΠΟΛΕΟΔΟΜΙΑΣ

1. Τμήμα Δόμησης και Πολεοδομικών Εφαρμογών
2. Τμήμα Ελέγχων και Διοικητικής Υποστήριξης

Β΄ ΔΙΕΥΘΥΝΣΗ ΠΕΡΙΒΑΛΛΟΝΤΟΣ , ΚΑΘΑΡΙΟΤΗΤΑΣ ΚΑΙ ΠΡΑΣΙΝΟΥ

1. Τμήμα Περιβάλλοντος , Πρασίνου και Πολιτικής Προστασίας
2. Τμήμα Καθαριότητας και Ανακύκλωσης
3. Τμήμα Διαχείρισης και Συντήρησης Οχημάτων



ΕΝΟΤΗΤΑ Δ' ΥΠΗΡΕΣΙΕΣ ΚΟΙΝΩΝΙΚΗΣ ΠΡΟΣΤΑΣΙΑΣ , ΠΑΙΔΕΙΑΣ ΚΑΙ ΠΟΛΙΤΙΣΜΟΥ

Α. ΔΙΕΥΘΥΝΣΗ ΚΟΙΝΩΝΙΚΗΣ ΠΡΟΣΤΑΣΙΑΣ , ΠΑΙΔΕΙΑΣ ΚΑΙ ΠΟΛΙΤΙΣΜΟΥ

1. Τμήμα Προσχολικής Αγωγής
2. Τμήμα ΚΑΠΗ , Κοινωνικής Προστασίας και Προαγωγής της Δημόσιας Υγείας
3. Τμήμα Α Παιδείας , Δια Βίου Μάθησης και Πολιτισμού

ΕΝΟΤΗΤΑ Ε' ΥΠΗΡΕΣΙΕΣ ΥΠΟΣΤΗΡΙΞΗΣ

Α. ΔΙΕΥΘΥΝΣΗ ΔΙΟΙΚΗΤΙΚΩΝ ΥΠΗΡΕΣΙΩΝ

1. Τμήμα Υποστήριξης Πολιτικών Οργάνων
2. Τμήμα Δημοτικής Κατάστασης και Ληξιαρχείου
3. Τμήμα Ανθρώπινου Δυναμικού

Β. ΔΙΕΥΘΥΝΣΗ ΟΙΚΟΝΟΜΙΚΩΝ ΥΠΗΡΕΣΙΩΝ

1. Τμήμα Προϋπολογισμού, Λογιστηρίου και Προμηθειών
2. Τμήμα Εσόδων και Περιουσίας
3. Τμήμα Ταμείου

Γ. ΔΙΕΥΘΥΝΣΗ ΤΕΧΝΙΚΩΝ ΥΠΗΡΕΣΙΩΝ

1. Τμήμα Συγκοινωνιακών και Κτιριακών Εργων
2. Τμήμα Υδραυλικών και Εγγειοβελτιωτικών Εργων
3. Τμήμα Ηλεκτρομηχανολογικών Εργων , Συγκοινωνιών και Εγκαταστάσεων

Δ. ΔΙΕΥΘΥΝΣΗ Κ.Ε.Π.

1. Τμήμα Εξυπηρέτησης Πολιτών
2. Τμήμα Εσωτερικής Ανταπόκρισης

ΑΠΟΚΕΝΤΡΩΜΕΝΕΣ ΥΠΗΡΕΣΙΕΣ ΔΗΜΟΤΙΚΩΝ ΕΝΟΤΗΤΩΝ

Α. ΔΗΜΟΤΙΚΗΣ ΕΝΟΤΗΤΑΣ ΧΑΙΡΩΝΕΙΑΣ



1. Γραφείο ΚΕΠ
2. Γραφείο Διοικητικών θεμάτων και εξυπηρέτησης του Πολίτη
3. Γραφείο Οικονομικών θεμάτων
4. Γραφείο συντήρησης Υποδομών
5. Κ.Α.Π.Η Δημοτικής Ενότητας Χαϊρώνειας

Β. ΔΗΜΟΤΙΚΗΣ ΕΝΟΤΗΤΑΣ ΔΑΥΛΕΙΑΣ

1. Γραφείο ΚΕΠ
2. Γραφείο Διοικητικών θεμάτων και εξυπηρέτησης του Πολίτη
3. Γραφείο Οικονομικών θεμάτων
4. Γραφείο συντήρησης Υποδομών
5. Κ.Α.Π.Η Δημοτικής Ενότητας Δαύλειας

Γ. ΔΗΜΟΤΙΚΗΣ ΕΝΟΤΗΤΑΣ ΚΟΡΩΝΕΙΑΣ

1. Γραφείο ΚΕΠ
2. Γραφείο Διοικητικών θεμάτων και εξυπηρέτησης του Πολίτη
3. Γραφείο Οικονομικών θεμάτων
4. Γραφείο Καθαριότητας και Ανακύκλωσης
5. Γραφείο συντήρησης Υποδομών
6. Κ.Α.Π.Η Δημοτικής Ενότητας Κορώνειας
7. Παιδικός Σταθμός Δημοτικής Ενότητας Κορώνειας

Δ. ΔΗΜΟΤΙΚΗΣ ΕΝΟΤΗΤΑΣ ΚΥΡΙΑΚΙΟΥ

1. Γραφείο ΚΕΠ
2. Γραφείο Διοικητικών θεμάτων και εξυπηρέτησης του Πολίτη
3. Γραφείο Οικονομικών θεμάτων
4. Γραφείο Καθαριότητας και Ανακύκλωσης
5. Γραφείο συντήρησης Υποδομών
6. Κ.Α.Π.Η Δημοτικής Ενότητας Κυριακίου
7. Παιδικός Σταθμός Δημοτικής Ενότητας Κυριακίου



ΕΠΙΤΡΟΠΕΣ	
1.	Οικονομική Επιτροπή
2.	Επιτροπή Ποιότητας Ζωής
3.	Εκτελεστική Επιτροπή
4.	Επιτροπή Αθλητισμού
5.	Επιτροπή Πολιτισμού και Παιδείας
6.	Δημοτική Επιτροπή Παιδείας
7.	Επιτροπή εξέτασης καταλληλότητας ακινήτων για τη χορήγηση άδειας ίδρυσης και λειτουργίας Μονάδων Φροντίδας Προσχολικής Αγωγής και Διαπαιδαγώγησης και Παιδικών Εξοχών από φορείς Ιδιωτικού Δικαίου κερδοσκοπικού και μη χαρακτήρα
8.	Επιτροπή Κοινωνικής Αρωγής για τη χορήγηση Βιβλιαρίων Ανασφαλιστών
9.	Επιτροπή Συμβιβαστικής Επίλυσης Φορολογικών Διαφορών και Αμφισβητήσεων
10.	Επιστροφή καταστροφής αντικειμένων χωρίς αξία
11.	Επιτροπή αξιολόγησης και επιλογής αιτήσεων εγγραφής και επανεγγραφής βρεφών και νηπίων στους Παιδικούς και Βρεφονηπιακούς Σταθμούς του Δήμου Λεβαδέων
12.	Επιτροπή διενέργειας δημοπρασιών που διενεργούνται με το Π.Δ/μα 270/81
13.	Επιτροπή εκτίμησης καταλληλότητας των προς αγορά , μίσθωση υπό του Δήμου πραγμάτων ή ακινήτων που ανήκουν σε τρίτους .
14.	Επιτροπή παραλαβής υπηρεσιών – μεταφορών σύμφωνα με το άρθρο 67 παρ.1 του Π.Δ/τος 28/80
15.	Επιτροπή παραλαβής μικρών έργων σύμφωνα με τις διατάξεις της παρ. 2 του άρθρου 15 του Π.Δ/τος 171/87



ΕΠΙΤΡΟΠΕΣ	
16.	Επιτροπή Διενέργειας Διαγωνισμών και Αξιολόγησης Αποτελεσμάτων Διαγωνισμών για τις προμήθειες σύμφωνα με τις διατάξεις του άρθρ.46 του ΕΚΠΟΤΑ και Επιτροπής για τη διεξαγωγή των δημοπρασιών και την αξιολόγηση των προσφορών σύμφωνα με το άρθρο 72 παρ.1 ^ε του Ν. 3852/2010 με Ηλεκτρονικό Ανοικτό Διαγωνισμό
17.	Επιτροπή διενέργειας διαγωνισμών για τις προμήθειες σύμφωνα με τις διατάξεις του άρθρου 46 του ΕΚΠΟΤΑ
18.	Επιτροπή Αξιολόγησης Αποτελεσμάτων Διαγωνισμών και Απ' ευθείας Ανάθεσης Προμηθειών , σύμφωνα με τις διατάξεις του άρθρ. 46 του ΕΚΠΟΤΑ
19.	Επιτροπή παραλαβής προμηθειών τροφίμων και λοιπών αναλώσιμων ειδών παντοπωλείου και προμήθειας εποπτικού υλικού και ειδών ψυχαγωγίας για τους Δημοτικούς Παιδικούς Σταθμούς που διενεργούνται με τον ΕΚΠΟΤΑ , σύμφωνα με το άρθρ.28 παρ.1 ΕΚΠΟΤΑ
20.	Επιτροπή παραλαβής προμηθειών γάλακτος για τους εργαζόμενους του Δήμου Λεβαδέων που διενεργούνται με τον ΕΚΠΟΤΑ σύμφωνα με το άρθρ.28 παρ.1 ΕΚΠΟΤΑ.
21.	Επιτροπή παραλαβής προμήθειας καυσίμων και λιπαντικών , προμήθειες εργαλείων , κεριών , σπόρων ,φυτών , δέντρων , λιπασμάτων ,φυτοφαρμάκων , αλατιού , ανταλλακτικών αυτόματων συστημάτων ποτίσματος και λοιπού εξοπλισμού που διενεργούνται με τον ΕΚΠΟΤΑ , σύμφωνα με το άρθρ.28 παρ.1 ΕΚΠΟΤΑ
22.	Επιτροπή παραλαβής προμηθειών γραφικής ύλης , βιβλίων και εντύπων και υλικών μηχανογράφησης και πολλαπλών εκτυπώσεων που διενεργούνται με τον ΕΚΠΟΤΑ , σύμφωνα με το άρθρ.28 παρ.1 ΕΚΠΟΤΑ
23.	Επιτροπή παραλαβής προμηθειών υλικών τοπογραφήσεων , συντήρησης και επισκευής κτιρίων και λοιπών εγκαταστάσεων , φωτεινών σηματοδοτών , ανταλλακτικών αντικεραυνικής προστασίας που διενεργούνται με τον ΕΚΠΟΤΑ , σύμφωνα με το άρθρ.28 παρ.1 ΕΚΠΟΤΑ



ΕΠΙΤΡΟΠΕΣ	
24.	Επιτροπή παραλαβής προμηθειών τροφίμων και λοιπών αναλώσιμων ειδών παντοπωλείου για το Κοινωνικό Παντοπωλείο και Δημοτική Κατασκήνωση που διενεργούνται με τον ΕΚΠΟΤΑ , σύμφωνα με το άρθρ.28 παρ.1 ΕΚΠΟΤΑ
25.	Επιτροπή Συντήρησης και Επισκευής Οχημάτων και Μηχανημάτων του Δήμου Λεβαδέων
26.	Επιτροπή για τη διεξαγωγή των δημοπρασιών και την αξιολόγηση των προσφορών σύμφωνα με το άρθρο 72 παρ.1 ε του Ν. 3852/2010
27.	Διαπαραταξιακή Επιτροπή για τη διεκδίκηση αποζημιώσεων και επιστροφής κλεμμένων αρχαιολογικών θησαυρών κατά τη διάρκεια της Γερμανικής Κατοχής στη περιοχή της Λιβαδειάς .



Πίνακας 5.1. : Το ανθρώπινο δυναμικό

ΑΝΘΡΩΠΙΝΟ ΔΥΝΑΜΙΚΟ		
Ανθρώπινο Δυναμικό Υπηρεσιών Προγραμματισμού, Οργάνωσης και Πληροφορικής		
Πλήθος	Επίπεδο Εκπαίδευσης (ΠΕ, ΤΕ, ΔΕ, ΥΕ) Κλάδος & Ειδικότητα	Σχέση Εργασίας(Οργανικές θέσεις μόνιμου προσωπικού, Προσωποπαγείς θέσεις μόνιμου προσωπικού, Ειδικές Θέσεις, ΙΔΑΧ, ΙΔΟΧ)
1	Γενικός Γραμματέας	Ειδική θέση
1	Νομικός σύμβουλος	Ειδική θέση αοριστού χρόνου
Ανθρώπινο Δυναμικό Ιδιαίτερου Γραφείου Δημάρχου		
Πλήθος	Επίπεδο Εκπαίδευσης (ΠΕ, ΤΕ, ΔΕ, ΥΕ) Κλάδος & Ειδικότητα	Σχέση Εργασίας(Οργανικές θέσεις μόνιμου προσωπικού, Προσωποπαγείς θέσεις μόνιμου προσωπικού, Ειδικές Θέσεις, ΙΔΑΧ, ΙΔΟΧ)
1	ΠΕ Διοικητικού	Οργανική θέση μόνιμου προσωπικού
1	ΤΕ Διοικητικού	Προσωποπαγής θέση ΙΔΑΧ
1	ΤΕ Διοικητικού-Λογιστικού	Προσωποπαγής θέση ΙΔΑΧ
2	ΔΕ Διοικητικών	Προσωποπαγείς θέσεις ΙΔΑΧ
1	ΔΕ Οδηγών	Οργανική θέση μόνιμου προσωπικού
1	Επιστημονικός συνεργάτης ΠΕ Πληροφορικής	Ειδική θέση
1	Επιστημονικός συνεργάτης ΠΕ Χημικών	Ειδική θέση
1	Ειδικός συνεργάτης ΠΕ Νομικής	Ειδική θέση
Ανθρώπινο Δυναμικό Υπηρεσιών Προγραμματισμού, Οργάνωσης και Πληροφορικής		
Πλήθος	Επίπεδο Εκπαίδευσης (ΠΕ, ΤΕ, ΔΕ, ΥΕ) Κλάδος & Ειδικότητα	Σχέση Εργασίας(Οργανικές θέσεις μόνιμου προσωπικού, Προσωποπαγείς θέσεις μόνιμου προσωπικού, Ειδικές Θέσεις, ΙΔΑΧ, ΙΔΟΧ)
1	ΠΕ Πληροφορικής	Οργανική θέση μόνιμου προσωπικού



Ανθρώπινο Δυναμικό Υπηρεσιών Τοπικής Οικονομικής Ανάπτυξης		
Πλήθος	Επίπεδο Εκπαίδευσης (ΠΕ, ΤΕ, ΔΕ, ΥΕ) Κλάδος & Ειδικότητα	Σχέση Εργασίας(Οργανικές θέσεις μόνιμου προσωπικού, Προσωποπαγείς θέσεις μόνιμου προσωπικού, Ειδικές θέσεις, ΙΔΑΧ, ΙΔΟΧ)
1	ΔΕ Διοικητικού	Οργανική θέση μόνιμου προσωπικού
1	ΔΕ Διοικητικού	Προσωποπαγής θέση ΙΔΑΧ
1	ΔΕ Δομικών Έργων	Οργανική θέση μόνιμου προσωπικού
Ανθρώπινο Δυναμικό Υπηρεσιών Περιβάλλοντος και Πολεοδομίας		
Πλήθος	Επίπεδο Εκπαίδευσης (ΠΕ, ΤΕ, ΔΕ, ΥΕ) Κλάδος & Ειδικότητα	Σχέση Εργασίας(Οργανικές θέσεις μόνιμου προσωπικού, Προσωποπαγείς θέσεις μόνιμου προσωπικού, Ειδικές θέσεις, ΙΔΑΧ, ΙΔΟΧ)
1	ΠΕ Χημικών	Οργανική θέση μόνιμου προσωπικού
2	ΠΕ Γεωπόνων	Οργανικές θέσεις μόνιμου προσωπικού
3	ΔΕ Δενδροκόμων κηπουρών	Οργανικές θέσεις μόνιμου προσωπικού
1	ΔΕ Τεχνιτών υδραυλικών	Προσωποπαγής θέση μόνιμου προσωπικού
2	ΥΕ Εργατών κήπων	Οργανική θέση μόνιμου προσωπικού
2	ΥΕ Εργατών Νεκροταφείου	Οργανικές θέσεις μόνιμου προσωπικού
1	ΥΕ Νεοκόρων	Οργανική θέση μόνιμου προσωπικού
2	ΔΕ Διοικητικών	Προσωποπαγείς θέσεις ΙΔΑΧ
3	ΔΕ Οδηγών	Προσωποπαγείς θέσεις ΙΔΑΧ
3	ΔΕ Οδηγών	Οργανικές θέσεις μόνιμου προσωπικού
2	ΔΕ Χειριστών	Οργανική θέση μόνιμου προσωπικού
1	ΔΕ Εποπτών καθαριότητας	Οργανική θέση μόνιμου προσωπικού
1	ΔΕ Επιστατών καθαριότητας	Προσωποπαγής θέση ΙΔΑΧ
17	ΥΕ Εργατών καθαριότητας	Οργανικές θέσεις μόνιμου προσωπικού
1	ΥΕ Εργατών καθαριότητας	Προσωποπαγής θέση ΙΔΑΧ
2	ΤΕ Ηλεκτρολόγων	Οργανικές θέσεις μόνιμου προσωπικού
4	ΠΕ Πολιτικών μηχανικών	Οργανικές θέσεις μόνιμου προσωπικού
1	ΠΕ Αρχιτεκτόνων	Οργανική θέση μόνιμου προσωπικού
1	ΤΕ Τοπογράφων μηχανικών	Οργανική θέση μόνιμου προσωπικού
1	ΔΕ Δομικών έργων	Οργανική θέση μόνιμου προσωπικού
1	ΔΕ Προσωπικού Η/Υ	Οργανική θέση μόνιμου προσωπικού
1	ΥΕ Εργατών	Οργανική θέση μόνιμου προσωπικού
1	ΤΕ Διοικητικού - Λογιστικού	Οργανική θέση μόνιμου προσωπικού



Ανθρώπινο Δυναμικό Υπηρεσιών Κοινωνικής Προστασίας, Παιδείας, Υγείας, Πολιτισμού και Αθλητισμού		
Πλήθος	Επίπεδο Εκπαίδευσης (ΠΕ, ΤΕ, ΔΕ, ΥΕ) Κλάδος & Ειδικότητα	Σχέση Εργασίας(Οργανικές θέσεις μόνιμου προσωπικού, Προσωποπαγείς θέσεις μόνιμου προσωπικού, Ειδικές Θέσεις, ΙΔΑΧ, ΙΔΟΧ)
1	ΠΕ Νηπιαγωγών	Οργανική θέση μόνιμου προσωπικού
2	ΠΕ Νηπιαγωγών	Προσωποπαγείς θέσεις ΙΔΑΧ
9	ΤΕ Βρεφονηπιοκόμων	Οργανικές θέσεις μόνιμου προσωπικού
1	ΤΕ Βρεφονηπιοκόμων	Προσωποπαγής θέση ΙΔΑΧ
1	ΔΕ Βοηθών βρεφοκόμων	Οργανική θέση μόνιμου προσωπικού
1	ΔΕ Μαγείρων	Οργανική θέση μόνιμου προσωπικού
1	ΔΕ Βοηθών βρεφοκόμων	Προσωποπαγής θέση ΙΔΑΧ
6	ΥΕ Προσωπικό καθαριότητας	Οργανικές θέσεις μόνιμου προσωπικού
1	ΥΕ Προσωπικό καθαριότητας	Προσωποπαγής θέση ΙΔΑΧ
1	ΥΕ Βοηθητικό προσωπικό μαγείρων	Οργανική θέση μόνιμου προσωπικού
1	ΠΕ Διοικητικού – Οικονομικού	Οργανική θέση μόνιμου προσωπικού
1	ΠΕ Διεκπεραίωσης υποθέσεων πολιτών	Οργανική θέση μόνιμου προσωπικού
1	ΤΕ Κοινωνικών λειτουργών	Οργανική θέση μόνιμου προσωπικού
1	ΤΕ Φυσικοθεραπευτών	Οργανική θέση μόνιμου προσωπικού
1	ΔΕ Βοηθών νοσηλευτών	Προσωποπαγής θέση ΙΔΑΧ
1	ΔΕ Διοικητικού-Λογιστικού	Προσωποπαγής θέση ΙΔΑΧ
4	ΔΕ Διοικητικού	Προσωποπαγείς θέσεις ΙΔΑΧ
1	ΤΕ Διοικητικού	Οργανική θέση μόνιμου προσωπικού
1	ΤΕ Διοικητικού-Λογιστικού	Προσωποπαγής θέση ΙΔΑΧ
10	ΥΕ Καθαριστριών σχολικών μονάδων	Προσωποπαγείς θέσεις ΙΔΑΧ
4	ΤΕ Μουσικών	Προσωποπαγείς θέσεις ΙΔΑΧ
1	Τε Μουσικών (αρχιμουσικός μάντας)	Οργανική θέση αορίστου χρόνου
8	ΔΕ Σχολικών Φυλάκων	Προσωποπαγείς θέσεις ΙΔΑΧ
Ανθρώπινο Δυναμικό Διοικητικών και Οικονομικών Υπηρεσιών		
Πλήθος	Επίπεδο Εκπαίδευσης (ΠΕ, ΤΕ, ΔΕ, ΥΕ) Κλάδος & Ειδικότητα	Σχέση Εργασίας(Οργανικές θέσεις μόνιμου προσωπικού, Προσωποπαγείς θέσεις μόνιμου προσωπικού, Ειδικές Θέσεις, ΙΔΑΧ, ΙΔΟΧ)
10	ΠΕ Διοικητικού – Οικονομικού	Οργανικές θέσεις μόνιμου προσωπικού
1	ΠΕ Διοικητικού – Οικονομικού	Προσωποπαγής θέση ΙΔΑΧ
4	ΤΕ Διοικητικού – Λογιστικού	Οργανικές θέσεις μόνιμου προσωπικού
14	ΔΕ Διοικητικών	Οργανικές θέσεις μόνιμου προσωπικού
1	ΔΕ Διοικητικών	Προσωποπαγής θέση μόνιμου προσωπικού
6	ΔΕ Διοικητικών	Προσωποπαγείς θέσεις ΙΔΑΧ
1	ΔΕ Εισπρακτόρων	Προσωποπαγής θέση μόνιμου προσωπικού



1	ΥΕ Κλητήρων – Θυρωρών	Προσωποπαγής θέση μόνιμου προσωπικού
3	ΥΕ Κλητήρων – Θυρωρών	Προσωποπαγείς θέσεις ΙΔΑΧ
Ανθρώπινο Δυναμικό Τεχνικών Υπηρεσιών		
Πλήθος	Επίπεδο Εκπαίδευσης (ΠΕ, ΤΕ, ΔΕ, ΥΕ) Κλάδος & Ειδικότητα	Σχέση Εργασίας(Οργανικές θέσεις μόνιμου προσωπικού, Προσωποπαγείς θέσεις μόνιμου προσωπικού, Ειδικές θέσεις, ΙΔΑΧ, ΙΔΟΧ)
1	ΠΕ Τοπογράφων	Οργανική θέση μόνιμου προσωπικού
4	ΠΕ Πολιτικών μηχανικών	Οργανικές θέσεις μόνιμου προσωπικού
1	ΠΕ Ηλεκτρολόγων μηχανικών	Οργανική θέση μόνιμου προσωπικού
2	ΤΕ Πολιτικών μηχανικών	Οργανικές θέσεις μόνιμου προσωπικού
1	ΤΕ Εργοδηγών	Προσωποπαγής θέση ΙΔΑΧ
1	ΔΕ Σχεδιαστών	Οργανική θέση μόνιμου προσωπικού
2	ΔΕ Ελαιοχρωματιστών	Οργανικές θέσεις μόνιμου προσωπικού
1	ΔΕ Τεχνιτών	Προσωποπαγής θέση μόνιμου προσωπικού
2	ΔΕ Τεχνιτών συντηρητών	Οργανικές θέσεις μόνιμου προσωπικού
1	ΔΕ Υδραυλικών	Οργανικές θέσεις μόνιμου προσωπικού
1	ΔΕ Υδραυλικών	Προσωποπαγής θέση μόνιμου προσωπικού
2	ΔΕ Χειριστών	Οργανικές θέσεις μόνιμου προσωπικού
1	ΔΕ Ηλεκτρολόγων	Προσωποπαγής θέση μόνιμου προσωπικού
1	ΔΕ Ηλεκτρολόγων	Προσωποπαγής θέση ΙΔΑΧ
Ανθρώπινο Δυναμικό ΚΕΠ ΛΙΒΑΔΕΙΑΣ		
Πλήθος	Επίπεδο Εκπαίδευσης (ΠΕ, ΤΕ, ΔΕ, ΥΕ) Κλάδος & Ειδικότητα	Σχέση Εργασίας(Οργανικές θέσεις μόνιμου προσωπικού, Προσωποπαγείς θέσεις μόνιμου προσωπικού, Ειδικές θέσεις, ΙΔΑΧ, ΙΔΟΧ)
1	ΠΕ Διοικητικού	Οργανική θέση μόνιμου προσωπικού
4	ΠΕ Διεκπεραίωσης υποθέσεων πολιτών	Οργανικές θέσεις μόνιμου προσωπικού
2	ΤΕ Διεκπεραίωσης υποθέσεων πολιτών	Οργανικές θέσεις μόνιμου προσωπικού
1	ΔΕ Διεκπεραίωσης υποθέσεων πολιτών	Οργανική θέση μόνιμου προσωπικού
2	ΔΕ Διοικητικών	Οργανικές θέσεις μόνιμου προσωπικού
1	ΔΕ Διοικητικών	Προσωποπαγής θέση ΙΔΑΧ



Ανθρώπινο Δυναμικό Αποκεντρωμένων Υπηρεσιών Δημ. Ενοτήτων Κορώνειας , Δαύλειας, Χαιρώνειας , Κυριακίου		
Πλήθος	Επίπεδο Εκπαίδευσης (ΠΕ, ΤΕ, ΔΕ, ΥΕ) Κλάδος & Ειδικότητα	Σχέση Εργασίας(Οργανικές θέσεις μόνιμου προσωπικού, Προσωποπαγείς θέσεις μόνιμου προσωπικού, Ειδικές θέσεις, ΙΔΑΧ, ΙΔΟΧ)
1	ΠΕ Μεταλλειολόγων	Οργανική θέση μόνιμου προσωπικού
3	ΠΕ Διεκπεραίωσης υποθέσεων πολιτών	Οργανικές θέσεις μόνιμου προσωπικού
1	ΤΕ Διεκπεραίωσης υποθέσεων πολιτών	Οργανική θέση μόνιμου προσωπικού
1	ΔΕ Διεκπεραίωσης υποθέσεων πολιτών	Οργανική θέση μόνιμου προσωπικού
8	ΔΕ Διοικητικών	Οργανικές θέσεις μόνιμου προσωπικού
5	ΔΕ Οδηγών	Οργανικές θέσεις μόνιμου προσωπικού
3	ΔΕ Χειριστών	Οργανικές θέσεις μόνιμου προσωπικού
4	ΥΕ Εργατών	Οργανικές θέσεις μόνιμου προσωπικού
1	ΥΕ Καθαριστριών	Οργανική θέση μόνιμου προσωπικού
1	ΔΕ Βρεφοκόμων (υπο μεταταξη)	Οργανική θέση μόνιμου προσωπικού

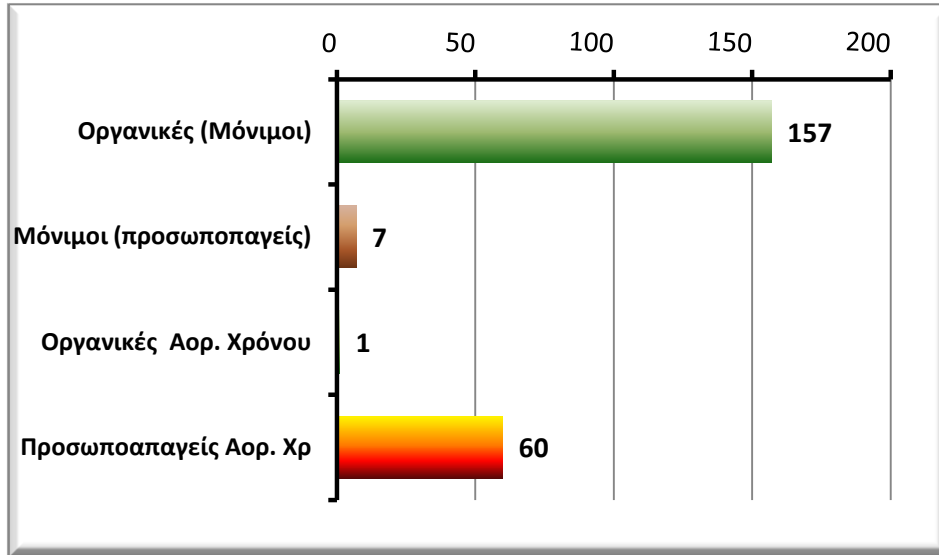
Το παραπάνω προσωπικό των 230 ατόμων αποτελείται από 4 μετακλητές θέσεις (γενικός γραμματέας και ειδικοί συνεργάτες), 1 δικηγόρο, 157 μόνιμους υπαλλήλους, 7 μόνιμους με προσωποπαγή θέση, 1 υπάλληλο σε οργανική θέση αορίστου χρόνου και 60 υπαλλήλους με προσωποπαγή θέση αορίστου χρόνου.

Πίνακας 5.2. – Κατανομή προσωπικού κατά σχέση εργασίας και επίπεδο εκπαίδευσης

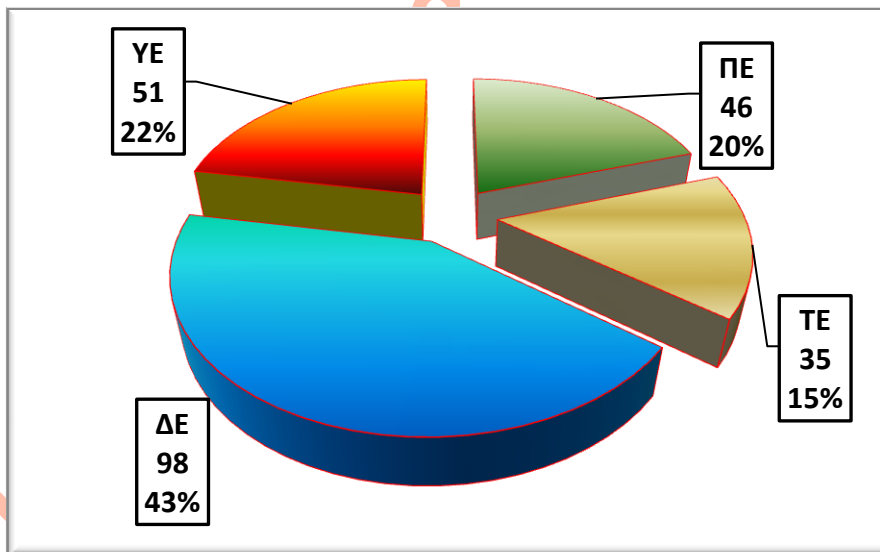
Σχέση Εργασίας	Επίπεδο Εκπαίδευσης				Σύνολο
	ΠΕ	ΤΕ	ΔΕ	ΥΕ	
Γενικός Γραμματέας	1				1
Ειδικές (Ειδ. Συνεργάτες)	3				3
Ειδική Αορ. Χρόνου	1				1
Οργανικές (Μόνιμοι)	38	25	60	34	157
Μόνιμοι (προσωποπαγείς)			6	1	7
Οργανικές Αορ. Χρόνου		1			1
Προσωποπαγείς Αορ. Χρ	3	9	32	16	60
Σύνολο	46	35	98	51	230
Ποσοστό %	20,00%	15,22%	42,61%	22,17%	100,00%



Γράφημα 5.1.: Κατανομή προσωπικού κατά σχέση εργασίας



Γράφημα 5.2.: Κατανομή προσωπικού κατά επίπεδο εκπαίδευσης



Από το προσωπικό 46 είναι πανεπιστημιακής εκπαίδευσης (ΠΕ), 35 τεχνολογικής εκπαίδευσης (ΤΕ), 98 δευτεροβάθμιας εκπαίδευσης (ΔΕ) και 51 υποχρεωτικής εκπαίδευσης (ΥΕ)

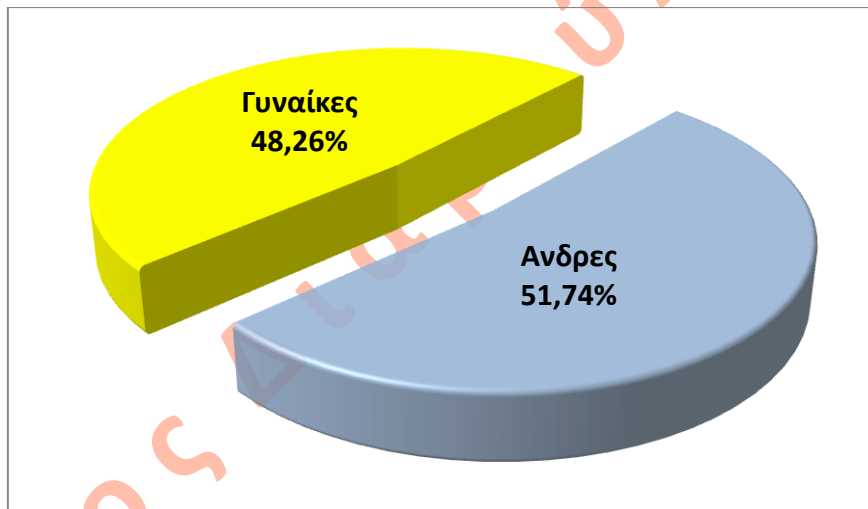


Οι άνδρες του προσωπικού ανέρχονται σε 119 (51,74%) και οι γυναίκες σε 111 (48,26%). Στους κλάδους Π.Ε. και Τ.Ε. οι γυναίκες είναι περισσότερες ενώ οι άνδρες είναι περισσότεροι μόνο στον κλάδο ΔΕ.

Πίνακας 5.3.: Κατανομή προσωπικού κατά φύλο

Φύλο	ΠΕ	ΤΕ	ΔΕ	ΥΕ	Σύνολο
Ανδρες	19	13	65	22	119
Γυναίκες	27	22	33	29	111
Σύνολο	46	35	98	51	230
Ανδρες %	41,30%	37,14%	66,33%	43,14%	51,74%
Γυναίκες %	58,70%	62,86%	33,67%	56,86%	48,26%

Γράφημα 5.3.: Κατανομή προσωπικού κατά φύλο



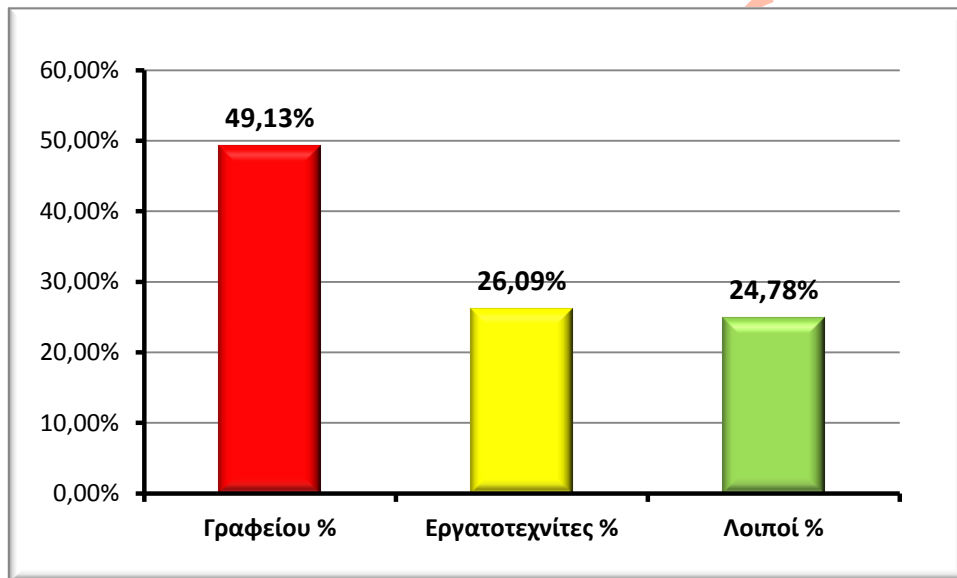
Οι 113 υπάλληλοι κάνουν δουλειές γραφείου ή έχουν διοικητικό ρόλο, οι 60 είναι εργατοτεχνίτες και οι 57 λοιπών ειδικοτήτων (οδηγοί, κλητήρες, μουσικοί, νηπιαγωγοί, σχολικοί φύλακες κλπ)



Πίνακας 5.4.: Κατανομή προσωπικού κατά είδος εργασίας

Είδος Εργασίας	ΤΕ	ΔΕ	ΠΕ	ΥΕ	Σύνολο
Γραφείου	43	18	52		113
Εργατοτεχνίτες			13	47	60
Λοιποί	3	17	33	4	57
Σύνολο	46	35	98	51	230
Γραφείου %	93,48%	51,43%	53,06%	0,00%	49,13%
Εργατοτεχνίτες %	0,00%	0,00%	13,27%	92,16%	26,09%
Λοιποί %	6,52%	48,57%	33,67%	7,84%	24,78%

Γράφημα 5.4.: Κατανομή προσωπικού κατά είδος εργασίας





ΚΑΤΑΓΡΑΦΗ ΣΥΣΤΗΜΑΤΩΝ		
Πρότυπα - Συστήματα – Εργαλεία	ΝΑΙ/ΌΧΙ	Σχόλιο – Παρατηρήσεις
Διαχειριστική Επάρκεια	ΝΑΙ	Δεν έχει ανανεωθεί
Κοινό Πλαίσιο Αξιολόγησης	ΌΧΙ	
ISO 9001/2008		
Επιμορφώσεις – Κατάρτιση	ΝΑΙ	Μέρος του προσωπικού επιμορφώνεται
Σύστημα Διαχείρισης Επιχειρησιακών Πόρων	ΌΧΙ	
Σύστημα Διαχείρισης Γνώσης	ΌΧΙ	
Σύστημα Προγραμματισμού & Παρακολούθησης Έργων	ΝΑΙ	Δεν αξιοποιείται πλήρως
Σύστημα Διαχείρισης Ανθρώπινου Δυναμικού	ΌΧΙ	Υπάρχει το πρόγραμμα παρακολούθησης της της υπηρεσιακής εξέλιξης του προσωπικού και της μισθοδοσίας

ΗΛΕΚΤΡΟΝΙΚΗ ΔΙΑΚΥΒΕΡΝΗΣΗ		
	ΝΑΙ/ΌΧΙ	Σχόλιο – Παρατηρήσεις
Διαδικτυακή Πύλη	ΝΑΙ	url: http://www.livadia.gr e--info@livadia.gr
Ηλεκτρονική εξυπηρέτηση του πολίτη	ΝΑΙ	
Διαβούλευση	ΝΑΙ	
Τοπικό δίκτυο (lan)	ΝΑΙ	
Ασύρματο δίκτυο (w-lan)	ΝΑΙ	
Αριθμός web servers	3	
Web servers/ Γραμμή επικοινωνία (εύρος ζώνης)	ΝΑΙ	



ΤΕΧΝΙΚΟΣ ΕΞΟΠΛΙΣΜΟΣ	
Πλήθος	Είδος
20	ACCESS POINT (Public Hotspots)
20	OMNI ΚΕΡΑΙΑ (Public Hotspots)
20	PANEL ΚΕΡΑΙΑ (Public Hotspots)
1	Οθόνη Εικονικού Κινηματογράφου (ΚΕΝΤΡΟ ΕΙΚΟΝΙΚΗΣ - ΝΕΡΟΤΡΙΒΗ)
1	Wifi Base Station
2	Wifi Client Station
28	Media Converters
3	ΚΕΡΑΙΑ ΓΙΑ ΑΣΥΡΜΑΤΟ ΔΙΚΤΥΟ – INTERNET
1	Οθόνη Εικονικού Κινηματογράφου (ΚΕΝΤΡΟ ΕΙΚΟΝΙΚΗΣ – ΧΑΙΡΩΝΕΙΑ)
39	Εκτυπωτής
9	Εξυπηρετητής (server)
149	Ηλεκτρονικός Υπολογιστής-Σταθερός
40	Ικρίωμα (Rack)
141	Οθόνη
25	Πολυμηχάνημα
4	Προβολικό – Projector
4	Σαρωτής
6	Τηλεφωνικό Κέντρο
8	Φαξ
4	IP Phone
9	Modem
39	Router
63	Switch
5	UPS



ΑΞΙΟΛΟΓΗΣΗ ΤΗΣ ΥΦΙΣΤΑΜΕΝΗΣ ΚΑΤΑΣΤΑΣΗΣ		
ΤΟΜΕΑΣ	ΠΡΟΒΛΗΜΑΤΑ & ΠΕΡΙΟΡΙΣΜΟΙ	ΔΥΝΑΤΟΤΗΤΕΣ & ΕΥΚΑΙΡΙΕΣ
ΟΡΓΑΝΩΤΙΚΗ ΔΟΜΗ ΚΑΙ ΣΥΣΤΗΜΑΤΑ ΛΕΙΤΟΥΡΓΙΑΣ	<p><u>Προβλήματα .ανάγκες</u></p> <p>Ελλειψη καταρτισμένου και εξειδικευμένου προσωπικού</p> <p>Ελλειψη προγραμμάτων μέτρησης της ποιότητας , αποτελεσματικότητας και της απόδοσης των υπηρεσιών</p> <p>Ελλειψη κανονισμών λειτουργίας των επιμέρους οργανικών μονάδων του Δήμου</p> <p>Ελλειψη έγκαιρου προγραμματισμού και συντονισμού των υπηρεσιών του Δήμου</p> <p>Μη ικανοποιητική συνεργασία των υπηρεσιών του Δήμου</p> <p>Ελλειψη σύγχρονου προγράμματος διαχείρισης προσωπικού</p> <p>Ανάγκη μείωσης της γραφειοκρατίας</p> <p>Ανάγκη αναδιοργάνωσης των υπηρεσιών του Δήμου</p>	<p><u>Δυνατότητες</u></p> <p>Αναδιοργάνωση των υπηρεσιών και βελτίωση της οργάνωσης των υπηρεσιών του Δήμου .</p> <p>Κανονισμοί λειτουργίας των υπηρεσιών</p> <p>Καλλίτερη και ορθολογικότερη κατανομή προσωπικού</p> <p>Λειτουργία Συμβουλίων Συντονισμού Υπηρεσιών , μόνιμων ή διατμηματικών επιτροπών ή ομάδων εργασίας , ομάδων διοίκησης έργων ή προγράμματος ,ολομέλειες οργανωτικών μονάδων , που προβλέπονται στο άρθρο 21 του ισχύοντος Ο.Ε.Υ</p> <p>Ικανότητα εξυπηρέτησης του πολίτη και άμεση προώθηση των αιτημάτων του</p> <p>Οργάνωση πληροφόρησης /ενημέρωσης των δημοτών</p> <p>Οργάνωση παραπόνων /αιτημάτων των δημοτών</p> <p>Θέσπιση κανόνων επικοινωνίας και συμπεριφοράς προς τους δημότες .</p>



ΤΟΜΕΑΣ	ΠΡΟΒΛΗΜΑΤΑ & ΠΕΡΙΟΡΙΣΜΟΙ	ΔΥΝΑΤΟΤΗΤΕΣ & ΕΥΚΑΙΡΙΕΣ
ΟΡΓΑΝΩΤΙΚΗ ΔΟΜΗ ΚΑΙ ΣΥΣΤΗΜΑΤΑ ΛΕΙΤΟΥΡΓΙΑΣ	<p>Ανάγκη τροποποίησης του υφιστάμενου Ο.Ε.Υ</p> <p>Ελλειψη πληροφόρησης , ενημέρωσης δημοτών θεσμικού πλαισίου και υποχρεώσεων τους .</p> <p><u>Περιορισμοί</u></p> <p>Μείωση του αριθμού των προσλήψεων και αύξηση του αριθμού των συνταξιοδοτήσεων</p> <p>Ελλειψη συντονισμού με άλλες δημόσιες υπηρεσίες για την επίλυση προβλημάτων των δημοτών</p> <p>Πολύπλοκη νομοθεσία και μη επαρκή ενημέρωση σχετικά με τις αλλαγές των διατάξεων</p>	<p>-</p> <p><u>Ευκαιρίες</u></p> <p>Δυνατότητα επικαιροποίησης και αναβάθμισης εσωτερικών κανονισμών</p> <p>Εφαρμογή συστήματος διοίκησης ποιότητας , Διοίκηση μέσω στόχων .</p> <p>Αξιοποίηση διαρθρωτικών αλλαγών της Δημόσιας Διοίκησης .</p>
ΑΝΘΡΩΠΙΝΟ ΔΥΝΑΜΙΚΟ	<p><u>Προβλήματα /ανάγκες</u></p> <p>Ελλειψη έμπειρου και εξειδικευμένου μόνιμου στελεχιακού δυναμικού σε συγκεκριμένες υπηρεσίες</p> <p>Απουσία σχεδιασμού εκπαίδευσης και κατάρτισης του προσωπικού ανάλογα με τις αρμοδιότητες / υπηρεσίες που καλούνται να προσφέρουν</p> <p>Ανάγκη ανανέωσης εξοπλισμού και υποδομών γραφείου</p>	<p><u>Δυνατότητες</u></p> <p>Στελέχωση σε έμπειρο και εξειδικευμένο προσωπικό μέσω κινητικότητας και μετατάξεων .</p> <p>Τοποθέτηση , κατά το δυνατόν του κατάλληλου προσωπικού στις κατάλληλες θέσεις</p> <p>Συμμετοχή σε προγράμματα επιμόρφωσης στελεχών και εφαρμογή πολιτικής δια βίου εκπαίδευσης</p>



ΤΟΜΕΑΣ	ΠΡΟΒΛΗΜΑΤΑ & ΠΕΡΙΟΡΙΣΜΟΙ	ΔΥΝΑΤΟΤΗΤΕΣ & ΕΥΚΑΙΡΙΕΣ
ΑΝΘΡΩΠΙΝΟ ΔΥΝΑΜΙΚΟ	<p>Ανάγκη εφαρμογής πολιτικής δια βίου εκπαίδευσης</p> <p>Ανάγκη πρόσληψης ειδικού προσωπικού για την υγιεινή και ασφάλεια (τεχνικός ασφαλείας και ιατρός εργασίας)</p> <p>Αυξημένες ανάγκες στελέχωσης των κοινωνικών δομών .</p> <p><u>Περιορισμοί</u></p> <p>Περιορισμός της διάρκειας και του αριθμού των προγραμμάτων του ΙΝΕΠ</p> <p>Περιορισμός προσλήψεων βάσει της ευρύτερης πολιτικής προσλήψεων στο Δημόσιο Τομέα</p> <p>Συνταξιοδότηση ικανού και έμπειρου προσωπικού καθώς και μετακίνησή του με τις διαδικασίες της κινητικότητας και μετατάξεων</p> <p>Γραφειοκρατικές και χρονοβόρες διαδικασίες πρόσληψης μέσω ΑΣΕΠ</p> <p>Ελλειψη πόρων για αναβάθμιση υποδομών</p>	<p>Συμμετοχή σε προγράμματα εκπαίδευσης αιρετών</p> <p>Βελτίωση μηχανογράφηση όλων των υπηρεσιών (αναβάθμιση κάποιων εφαρμογών πληροφορικής που ήδη λειτουργούν)</p> <p>Βελτίωση της συντήρησης του εξοπλισμού και της υποστήριξης των χρηστών .</p> <p><u>Ευκαιρίες</u></p> <p>Εκπαίδευση και εξειδίκευση μέσω Προγραμμάτων του Κέντρου Δημόσιας Διοίκησης (π.χ σεμινάρια εξ αποστάσεως</p> <p>Θέσπιση κινήτρων για την αύξηση της παραγωγικότητας του ανθρώπινου δυναμικού</p> <p>Μετατάξεις υπαλλήλους από άλλους δημόσιους φορείς ή οργανισμούς που συγχωνεύονται ή καταργούνται</p> <p>Αξιοποίηση πόρων για την αναβάθμιση υλικοτεχνικής υποδομής</p>



ΣΥΝΘΕΤΙΚΗ ΔΙΑΓΝΩΣΗ

- ❖ Το Επιχειρησιακό Πρόγραμμα περιλαμβάνει δράσεις για τη βελτίωση της διοικητικής ικανότητας του Δήμου ως δημόσιου οργανισμού και ως φορέα παροχής συλλογικών αγαθών και υπηρεσιών αλλά και ως θεσμού διασφάλισης της υλοποίησης πολιτικών με σκοπούς τη βελτίωση της αποτελεσματικότητας και της αποδοτικότητας της λειτουργίας του .
- ❖ Αναλύοντας τα δεδομένα της αξιολόγησης της υφιστάμενης κατάστασης του εσωτερικού περιβάλλοντος του Δήμου διαπιστώνεται η έλλειψη καταρτισμένου προσωπικού σε αρκετές ειδικότητες όπως και εν γένει προσωπικού σε συνδυασμό με την αύξηση του αριθμού των συνταξιοδοτήσεων και των μετακινήσεων /μετατάξεων στα πλαίσια της κινητικότητας και ταυτόχρονα τον περιορισμό των προσλήψεων , σε ένα περιβάλλον με συνεχώς αυξανόμενες αρμοδιότητες λόγω του θεσμικού πλαισίου και του πληθώρα των νόμων και διατάξεων , καθιστά ανεπαρκή τη στελέχωση του Δήμου .
- ❖ Επίσης κρίνεται αναγκαία η τροποποίηση του Οργανισμού Εσωτερικής Υπηρεσίας , η ανακατανομή του ανθρώπινου δυναμικού η τοποθέτηση κατά το δυνατόν του κατάλληλου προσωπικού στις κατάλληλες θέσεις ανάλογα με το αντικείμενο αλλά και το φόρτο εργασίας της κάθε υπηρεσίας , η εφαρμογή πρότυπων διαδικασιών ώστε να εξασφαλίζεται η ποιότητα των παρεχόμενων υπηρεσιών και να καθίσταται πιο εύκολη η μέτρηση δεικτών απόδοσης .
- ❖ Επίσης σημαντικό ρόλο για την αναβάθμιση των υπηρεσιών εκτός από τη συνεχή κατάρτιση του προσωπικού , είναι η ανάγκη ανανέωσης του μηχανογραφικού εξοπλισμού ,των ηλεκτρονικών υπηρεσιών προς τους πολίτες και γενικά της υλικοτεχνικής υποδομής .
- ❖ Διαπιστώνεται επίσης η έλλειψη λειτουργικότητας των χώρων που στεγάζουν τις υπηρεσίες του Δήμου



ΚΡΙΣΙΜΑ ΖΗΤΗΜΑΤΑ ΕΣΩΤΕΡΙΚΗΣ ΑΝΑΠΤΥΞΗΣ

Τα κρίσιμα ζητήματα που θα πρέπει να αντιμετωπιστούν στο Εσωτερικό Περιβάλλον του Δήμου είναι :

Οργάνωση δομή και συστήματα λειτουργίας

- ❖ Βελτίωση της οργανωτικής δομής του Δήμου και των ΝΠΙΔ και η ανάπτυξη συνεργασιών με άλλους φορείς
- ❖ Βελτίωση της ποιότητας των παρεχόμενων υπηρεσιών και των διαδικασιών λειτουργίας του Δήμου
- ❖ Αναδιάρθρωση των υπηρεσιών και ορθολογικός καταμερισμός του ανθρώπινου δυναμικού
- ❖ Εφαρμογή διαδικασιών οργάνωσης , προγραμματισμού παρακολούθησης και αξιολόγησης της λειτουργίας του Δήμου
- ❖ Προσανατολισμός στη διοίκηση ποιότητας μέσω καθορισμού στόχων και μέτρησης της αποδοτικότητας και της αποτελεσματικότητας
- ❖ Εφαρμογή διαδικασιών για τη μείωση της εσωτερικής γραφειοκρατίας , βελτίωση συνεργασίας και συντονισμού μεταξύ των υπηρεσιών του Δήμου και μεταξύ των υπηρεσιών του Δήμου και των Νομικών Προσώπων
- ❖ Βελτίωση της καθημερινότητας του πολίτη

Ανθρώπινο Δυναμικό

- ❖ Επιμόρφωση , κατάρτιση και αξιοποίηση ανθρώπινου δυναμικού
- ❖ Στελέχωση σε έμπειρο και εξειδικευμένο προσωπικό μέσω των διαδικασιών κινητικότητας και μεταφορών /μετατάξεων
- ❖ Βελτίωση των υλικοτεχνικών υποδομών και ανάπτυξη του ανθρώπινου δυναμικού



1.1.5.2. Τα Οικονομικά του Δήμου

Πίνακας 5.5: Απολογιστικά Οικονομικά Στοιχεία του Δήμου (2012-2014)

ΕΝΤΥΠΟ ΕΠ_07: ΟΙΚΟΝΟΜΙΚΑ ΣΤΟΙΧΕΙΑ				
ΕΣΟΔΑ €				
0	ΤΑΚΤΙΚΑ ΕΣΟΔΑ	2012	2013	2014
01	Πρόσοδοι από Ακίνητη Περιουσία	326.170,18	356.719,72	438.863,56
02	Πρόσοδοι από Κινητή Περιουσία	46.867,95	39.707,38	39.276,51
03	Εσοδα από Ανταποδοτικά Τέλη	1.759.578,87	1.694.210,08	1.526.741,50
04	Εσοδα από Λοιπά Τέλη & Δικαιώματα	534.776,65	605.069,82	375.314,59
05	Φόροι και Εισφορές	259.986,47	276.018,78	211.992,11
06	Εσοδα από Επιχορηγήσεις	13.983.459,48	12.330.274,97	11.168.911,58
07	Λοιπά Τακτικά Εσοδα	95.624,40	118.952,00	86.248,47
	ΓΕΝΙΚΟ ΣΥΝΟΛΟ ΤΑΚΤΙΚΩΝ ΕΣΟΔΩΝ	17.006.464,00	15.420.952,75	13.847.348,32
1	ΕΚΤΑΚΤΑ ΕΣΟΔΑ	2012	2013	2014
11	Εσοδα από την Εκποίηση Περιουσίας	0,00	0,00	0,00
12	Επιχορηγήσεις για κάλυψη Λειτουργικών Δαπανών	379.081,72	2.348.198,26	335.783,10
13	Επιχορηγήσεις για Επενδυτικές Δαπάνες	3.707.331,11	2.494.525,62	5.282.390,31
14	Δωρεές-Κληρονομίες-Κληροδοσίες	15.000,00	10.300,00	10.000,00
15	Προσαυξήσεις-Πρόστιμα-Παράβολα	194.202,04	174.703,97	128.772,70
16	Λοιπά Εκτακτα Εσοδα	48.651,34	51.172,56	36.200,00
	ΓΕΝΙΚΟ ΣΥΝΟΛΟ ΕΚΤΑΚΤΩΝ ΕΣΟΔΩΝ	4.344.266,21	5.078.900,41	5.793.146,11
2	ΕΣΟΔΑ ΠΑΡΕΛΘΟΝΤΩΝ ΟΙΚΟΝΟΜΙΚΩΝ ΕΤΩΝ (ΠΟΕ) ΠΟΥ ΘΑ ΒΕΒΑΙΩΘΟΥΝ ΓΙΑ ΠΡΩΤΗ ΦΟΡΑ	2012	2013	2014
21	Τακτικά Εσοδα	489.333,18	462.460,05	549.726,95
22	Εκτακτα Εσοδα	32.534,99	16.861,59	25.183,78
	ΓΕΝΙΚΟ ΣΥΝΟΛΟ ΕΣΟΔΩΝ ΠΑΡΕΛΘΟΝΤΩΝ ΟΙΚΟΝΟΜΙΚΩΝ ΕΤΩΝ (ΠΟΕ)	521.868,17	479.321,64	574.910,73



3	ΕΙΣΠΡΑΞΕΙΣ ΑΠΟ ΔΑΝΕΙΑ ΚΑΙ ΑΠΑΙΤΗΣΕΙΣ ΑΠΟ ΠΟΕ	2012	2013	2014
31	Εισπράξεις από Δάνεια	0,00	0,00	0,00
32	Εισπρακτέα Υπόλοιπα Προηγούμενων Οικονομικών Ετών	1.274.337,07	773.244,72	973.320,77
	ΓΕΝΙΚΟ ΣΥΝΟΛΟ ΕΙΣΠΡΑΞΕΩΝ ΑΠΟ ΔΑΝΕΙΑ ΚΑΙ ΑΠΑΙΤΗΣΕΙΣ ΑΠΟ ΠΟΕ	1.274.337,07	773.244,72	973.320,77
4	ΕΙΣΠΡΑΞΕΙΣ ΥΠΕΡ ΤΟΥ ΔΗΜΟΣΙΟΥ ΚΑΙ ΤΡΙΤΩΝ ΚΑΙ ΕΠΙΣΤΡΟΦΕΣ ΧΡΗΜΑΤΩΝ	2012	2013	2014
41	Εισπράξεις υπέρ Δημοσίου & Τρίτων	2.491.986,27	2.517.159,07	2.294.622,23
42	Επιστροφές Χρημάτων	316.139,87	266.433,45	151.484,26
	ΓΕΝΙΚΟ ΣΥΝΟΛΟ ΕΙΣΠΡΑΞΕΩΝ ΥΠΕΡ ΤΟΥ ΔΗΜΟΣΙΟΥ ΚΑΙ ΤΡΙΤΩΝ	2.808.126,14	2.783.592,52	2.446.106,49
5	ΧΡΗΜΑΤΙΚΟ ΥΠΟΛΟΙΠΟ	2012	2013	2014
511	Χρηματικό Υπόλοιπο από Τακτικά Εσοδα	939.032,34	423.779,36	665.701,53
512	Χρηματικό Υπόλοιπο από Εκτακτα Εσοδα	1.062.925,19	1.792.512,11	1.562.172,39
	ΓΕΝΙΚΟ ΣΥΝΟΛΟ 5 ΧΡΗΜΑΤΙΚΟΥ ΥΠΟΛΟΙΠΟΥ	2.001.957,53	2.216.291,47	2.227.873,92
	ΓΕΝΙΚΟ ΣΥΝΟΛΟ ΕΣΟΔΩΝ	27.957.019,12	26.752.303,51	25.862.706,34



ΔΑΠΑΝΕΣ €				
6	ΕΞΟΔΑ ΧΡΗΣΗΣ	2012	2013	2014
60	Αμοιβές και έξοδα προσωπικού	5.657.440,71	5.224.929,20	4.830.305,11
61	Αμοιβές αιρετών και τρίτων	561.529,91	486.053,23	455.849,24
62	Παροχές τρίτων	1.825.717,39	2.081.411,63	1.920.948,49
63	Φόροι και τέλη	20.123,42	13.737,78	12.624,08
64	Λοιπά γενικά έξοδα	112.251,86	103.734,28	100.092,87
65	Πληρωμές για την εξυπηρέτηση δημόσια πίστης	1.007.763,55	395.608,53	298.146,95
66	Δαπάνες προμήθειας αναλωσίμων	390.525,53	440.429,81	379.037,92
67	Πληρωμές για μεταβιβάσεις εισοδημάτων σε τρίτους παραχωρήσεις- παροχές - επιχορηγήσεις - επιδοτήσεις - δωρεές	9.327.593,10	7.560.827,65	6.880.486,11
68	Λοιπά έξοδα	48.964,31	41.009,67	127.266,05
	ΣΥΝΟΛΟ Κ.Α. 6 ΕΞΟΔΩΝ ΧΡΗΣΗΣ	18.951.909,78	16.347.741,78	15.004.756,82
7	ΕΠΕΝΔΥΣΕΙΣ	2012	2013	2014
71	Αγορές κτιρίων, τεχνικών έργων και προμήθειες παγίων	0,00	157.756,09	30.383,73
73	Έργα	1.864.664,53	1.973.666,31	4.629.652,32
74	Μελέτες, έρευνες, πειραματικές εργασίες και ειδικές δαπάνες	218.296,38	160.693,68	232.858,58
75	Τίτλοι πάγιας επένδυσης (συμμετοχές σε επιχειρήσεις)	30.000,00	0,00	0,00
	ΣΥΝΟΛΟ Κ.Α. 7 ΕΠΕΝΔΥΣΕΙΣ	2.112.960,91	2.292.116,08	4.892.894,63
8	ΠΛΗΡΩΜΕΣ ΠΟΕ , ΑΠΟΔΟΣΕΙΣ ΚΑΙ ΠΡΟΒΛΕΨΕΙΣ	2012	2013	2014
81	Πληρωμές οφειλών παρελθόντων οικονομικών ετών (ΠΟΕ)	2.053.407,67	672.517,29	1.161.035,08
82	Λοιπές Αποδόσεις	2.622.449,29	3.143.324,01	2.207.068,97
85	Προβλέψεις μη είσπραξης εισπρακτέων υπολοίπων βεβαιωθέντων κατά τα παρελθόντα οικονομικά έτη	0,00	2.068.730,43	0,00
	ΣΥΝΟΛΟ Κ.Α. 8 ΠΛΗΡΩΜΕΣ ΠΟΕ, ΑΠΟΔΟΣΕΙΣ, ΠΡΟΒΛΕΨΕΙΣ	4.675.856,96	5.884.571,73	3.368.104,05
9	ΑΠΟΘΕΜΑΤΙΚΟ	2012	2013	2014
91	Αποθεματικό			
	ΣΥΝΟΛΟ Κ.Α. 9 ΑΠΟΘΕΜΑΤΙΚΟ			
	ΓΕΝΙΚΟ ΣΥΝΟΛΟ ΔΑΠΑΝΩΝ (6-7-8-9)	25.740.727,65	24.524.429,59	23.265.755,50



Πηγές χρηματοδότησης του Δήμου

Οι βασικές πηγές χρηματοδότησης του Δήμου είναι:

- ❖ Οι ίδιοι πόροι από τέλη, δικαιώματα και εισφορές (τέλη καθυσιότητας, άρδευσης, κοινοχρήστων χώρων, λαϊκών αγορών κλπ) καθώς και από αξιοποίηση της περιουσίας (μισθώματα αγροκτημάτων, σύμβαση για δημοτικό στάδιο κλπ)
- ❖ Θεσμοθετημένες επιχορηγήσεις για λειτουργικές δαπάνες (Κ.Α.Π. για γενικές δαπάνες, λειτουργικές δαπάνες σχολείων, μισθώματα σχολείων, πολιτική προστασία κλπ)
- ❖ Οι επιστροφές των παρακρατηθέντων Κ.Α.Π (Ν.3756/2009)
- ❖ Τα προνοιακά επιδόματα (Ο Δήμος έχει την διαχείριση για όλο τον νομό Βοιωτίας)
- ❖ Οι Θεσμοθετημένες επιχορηγήσεις για επενδύσεις (Κ.Α.Π. επενδύσεων, συντηρήσεις-επισκευές σχολείων)
- ❖ Οι επιχορηγήσεις από συγχρηματοδοτούμενα προγράμματα με την Ε.Ε. είτε σε περιφερειακό επίπεδο (Π.Ε.Π.) είτε σε κεντρικό επίπεδο (τομεακά προγράμματα)
- ❖ Λοιπές έκτακτες επιχορηγήσεις
- ❖ Δάνεια για επενδυτικές δαπάνες (μόνο) και εφόσον τα οικονομικά του Δήμου πληρούν κάποια κριτήρια

Πρέπει να σημειώσουμε ότι η οικονομική κρίση έχει επηρεάσει σημαντικά τα έσοδα του Δήμου, τόσο από ίδιους πόρους όσο και από επιχορηγήσεις.

Η κρίση μείωσε τα εισοδήματα των πολιτών με αποτέλεσμα την μείωση της καταναλωτικής δαπάνης και συνεπώς μείωση των ιδίων εσόδων του Δήμου (άμεσα ως ποσοστό στα εισοδήματα ή έμμεσα λόγω αδυναμίας πληρωμής)

Επίσης η μείωση των εισοδημάτων επηρεάζει και τις επιχορηγήσεις αφού ,



οι θεσμοθετημένες (Κ.Α.Π.) συναρτώνται άμεσα από τις εισπράξεις της φορολογίας εισοδήματος και του ΦΠΑ ενώ ταυτόχρονα έχουμε και πολύ μεγάλη περικοπή στο Π.Δ.Ε.

Πίνακας 5.6.: Εισπράξεις 2011-2014 από Κ.Α.Π. και προνοιακά επιδόματα

Περιγραφή	2011	2012	2013	2014	% 2014/ 2011
Κ.Α.Π. για γενικές δαπάνες	6.996.088	4.507.685	4.290.498	4.140.470	-40,82%
Κ.Α.Π. για λειτ. δαπάνες σχολείων	386.505	231.278	308.613	327.254	-15,33%
Για την καταβολή μισθωμάτων των σχολικών μονάδων	101.751	84.182	125.546	87.686	-13,82%
Εσοδα για μεταφορά μαθητών Α/θμιας & Β/θμιας εκπαίδευσης		139.000	95.973		
Οφειλές Ελλ. Δημοσίου (άρθ. 27 Ν. 3756/09)	334.040	1.002.119	668.079	668.079	100,00%
Σύνολο	7.818.383	5.964.263	5.488.710	5.223.489	-33,19%
Προνοιακά επιδόματα	8.830.847	8.131.830	6.804.784	5.936.228	-32,78%

Διαπιστώνουμε την μεγάλη μείωση των εσόδων από Κ.Α.Π., η οποία από το 2009 υπερβαίνει το 60%

Πίνακας 5.7.: Ίδια Εσοδα 2011 -2014

ΠΗΓΗ ΕΣΟΔΩΝ	2011	2012	2013	2014
Ίδια έσοδα	4.768.512	5.052.167	4.524.099	4.388.991
Σύνολο εσόδων	23.283.424	23.146.935	21.752.420	21.188.726
Δείκτης ανεξαρτησίας	0,20	0,22	0,21	0,21

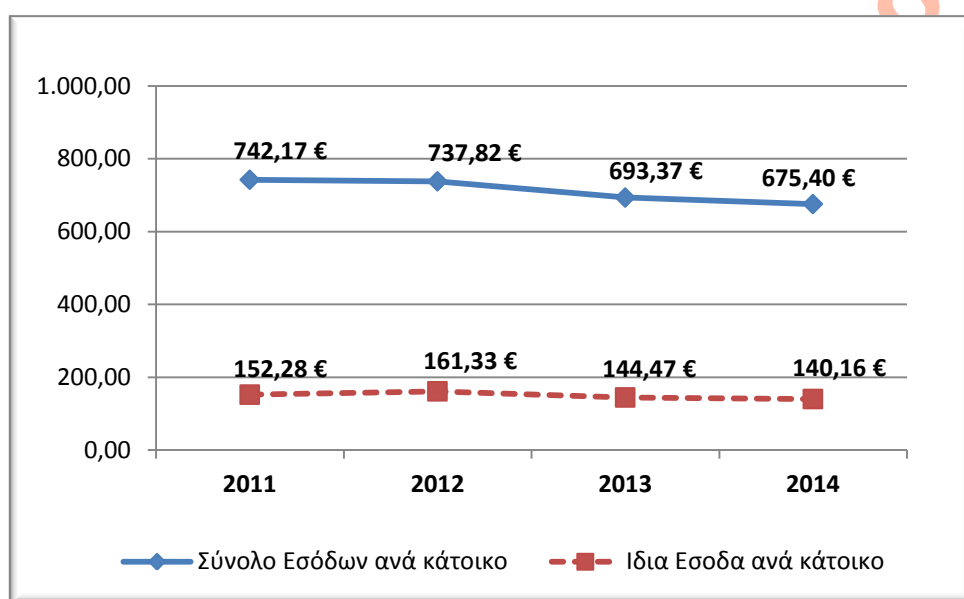
Τα ίδια έσοδα από το 2011 έως το 2014 αποτελούν το 20% - 22% των συνολικών εσόδων του Δήμου, ποσοστό που δείχνει και την ανεξαρτησία του Δήμου σε σχέση με τις επιχορηγήσεις και άλλες πηγές εσόδων



Πίνακας 5.8.: Ιδια Έσοδα 2011-2014 ανά κάτοικο

ΠΗΓΗ ΕΣΟΔΩΝ	2011	2012	2013	2014
Ιδια Έσοδα	4.768.512	5.052.167	4.524.099	4.388.991
Κάτοικοι	31.315	31.315	31.315	31.315
	152,28	161,33	144,47	140,16

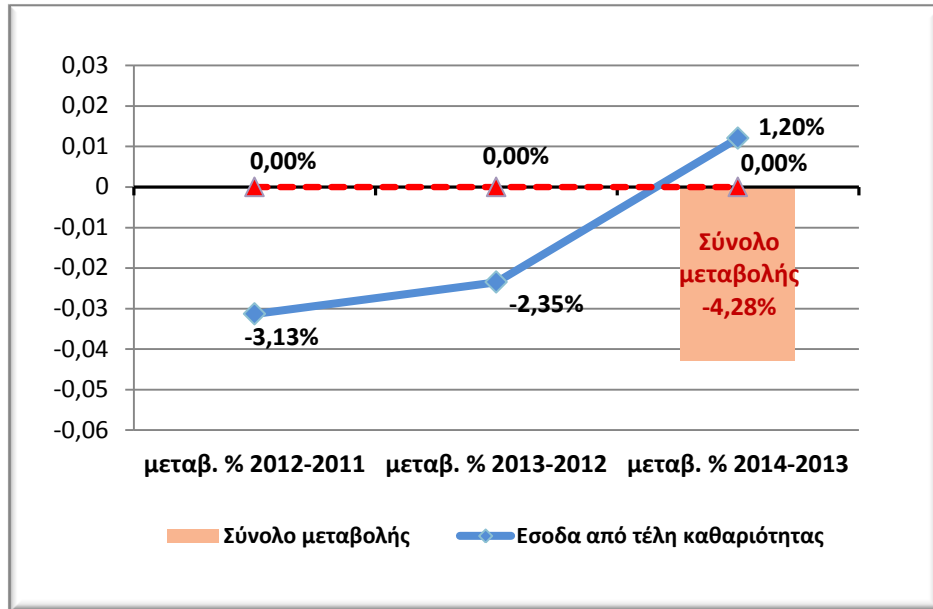
Γράφημα 5.5.: Ιδια και συνολικά έσοδα ανά κάτοικο 2011-2014



Πίνακας 5.9.: Τέλη καθαριότητας ανά κάτοικο 2011-2014

ΠΗΓΗ ΕΣΟΔΩΝ	2011	2012	2013	2014
Τέλη καθαριότητας	2.409.133	2.333.654	2.278.888	2.306.322
Κάτοικοι	31.315	31.315	31.315	31.315
	76,93	74,52	72,77	73,65

Δηλαδή σε κάθε κάτοικο αντιστοιχούν κατά μέσο όρο 72,77 ευρώ έως 76,93 ευρώ κατά μέσο όρο ετήσια

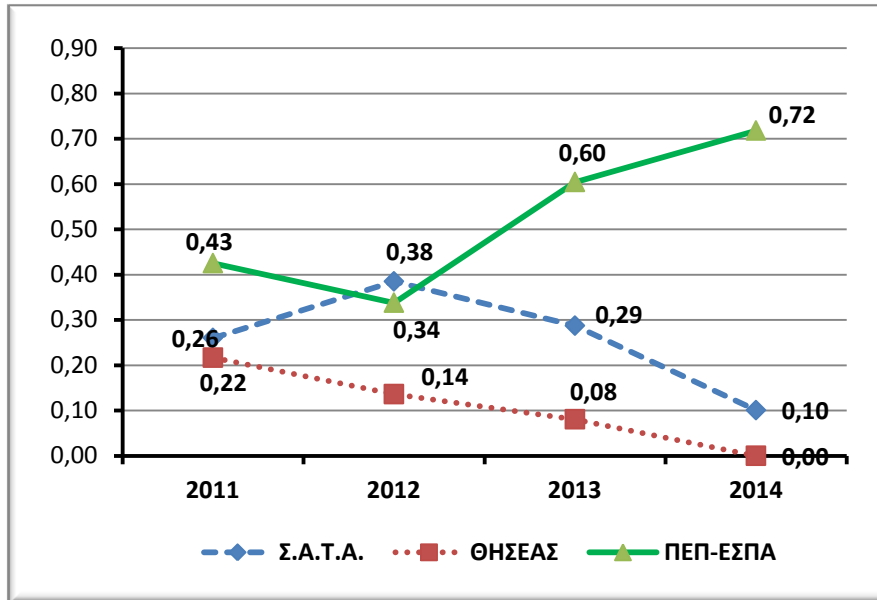
Γράφημα 5.6.: Μεταβολή (%) εισπράξεων και συντελεστών τελών καθαριότητας 2011-2014

Βλέπουμε στο παραπάνω γράφημα ότι ενώ οι συντελεστές των τελών καθαριότητας δεν έχουν αυξηθεί (τιμές 0,00% στον οριζόντιο άξονα) οι εισπράξεις έχουν μειωθεί κατά -4,28% , ως αποτέλεσμα της οικονομικής κρίσης

Πίνακας 5.10.: Εξέλιξη επιχορηγήσεων για επενδύσεις 2011-2014

ΠΗΓΗ	2011	2012	2013	2014
Κ.Α.Π. επενδύσεων (ΣΑΤΑ)	418.335	1.427.267	716.460	531.970
ΘΗΣΕΑΣ	348.307	504.579	201.167	0
ΠΕΠ.-ΕΣΠΑ	683.818	1.253.351	1.507.898	3.793.408
Λοιπές επιχορηγήσεις	157.383	522.134	69.000	957.012
	1.607.843	3.707.331	2.494.526	5.282.390

Εχει διαπιστωθεί ότι με κάθε δημοτική αρχή στο πρώτο έτος οι επιχορηγήσεις για επενδύσεις βρίσκονται στο χαμηλότερο σημείο και κορυφώνονται το τελευταίο έτος.

**Γράφημα 5.7.: Συμμετοχή(%) ΣΑΤΑ-ΘΗΣΕΑ-ΕΣΠΑ στις συνολικές επιχορηγήσεις για επενδύσεις 2011-2014**

Σημείωση: Στα συνολικά έσοδα που χρησιμοποιήθηκαν για τους παραπάνω πίνακες και δείκτες δεν περιλαμβάνονται οι εισπράξεις υπέρ τρίτων και το χρηματικό υπόλοιπο.

Πίνακας 5.11.: Συνολικές εισπράξεις 2011-2014

Κ.Α.	Περιγραφή	Εισπράξεις 2011	Εισπράξεις 2012	Εισπράξεις 2013	Εισπράξεις 2014
0	Τακτικά Έσοδα	19.771.417	17.006.464	15.420.953	13.847.348
1	Εκτακτα Έσοδα	2.047.103	4.344.266	5.078.900	5.793.146
2	Έσοδα Π.Ο.Ε.	685.233	521.868	479.322	574.911
31	Δάνεια	199.800	0	0	0
32	Εισπρακτέα Υπόλοιπα	579.871	1.274.337	773.245	973.321
4	Εισπράξεις υπέρ τρίτων	2.757.391	2.808.126	2.783.593	2.446.106
5	Χρημ. Υπόλοιπο	1.371.531	2.001.958	2.216.291	2.227.874
	Σύνολα	27.412.346	27.957.019	26.752.304	25.862.706

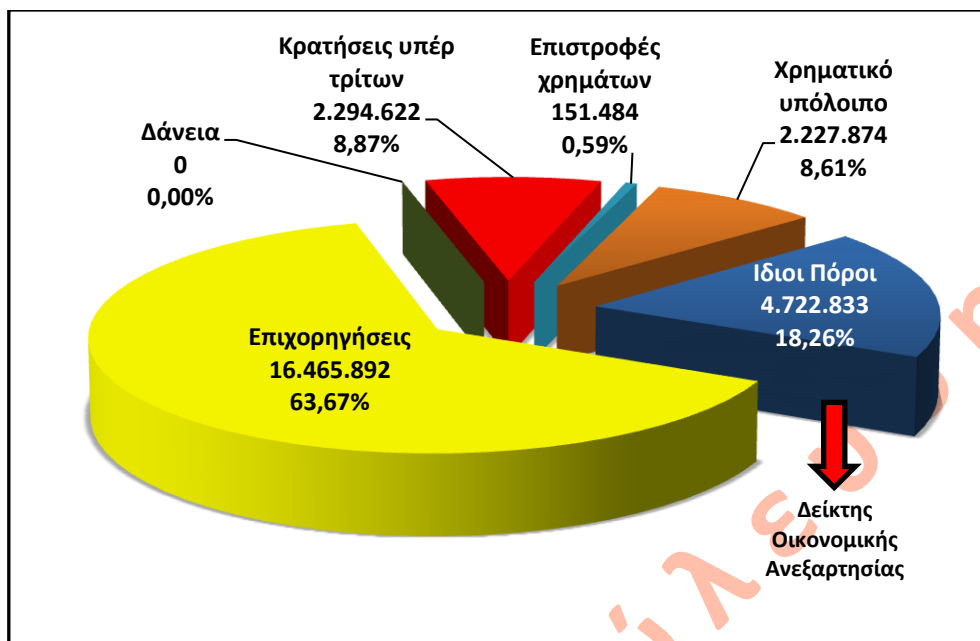


Στον παρακάτω πίνακα παρουσιάζονται αναλυτικότερα οι πηγές χρηματοδότησης του Δήμου για τα έτη 2014 και 2013

Πηγές χρηματοδότησης ετών 2014-2013

Πίνακας 5.12.: Εισπράξεις 2014-2013 κατά πηγή χρηματοδότησης

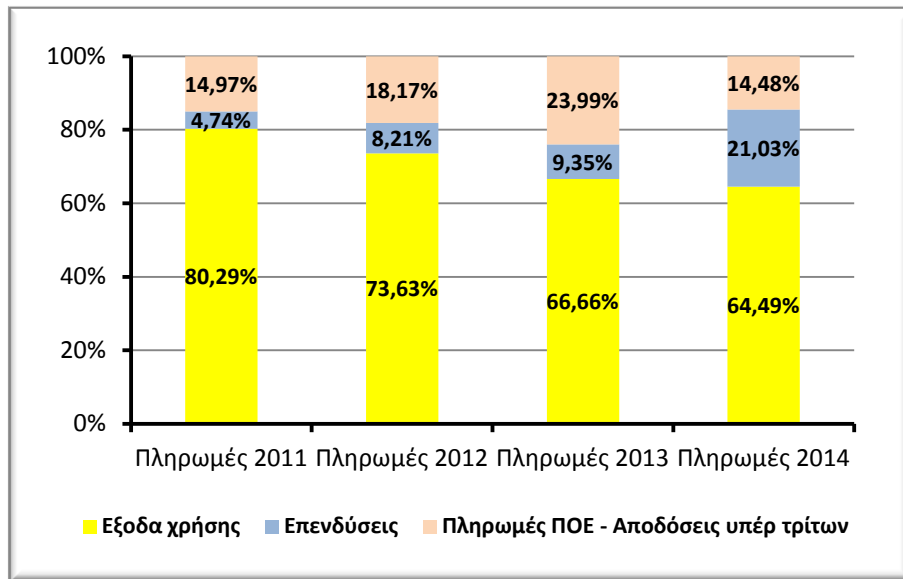
Πηγή	2014	2013	Διαφορά 2014-2013	% 2014/2013
Ιδιοι Πόροι				
Ιδιοι Πόροι-γενικά	2.126.768	1.868.818	257.950	13,80%
Τέλη καθαριότητας	2.306.322	2.282.142	24.180	1,06%
Τέλη άρδευσης	253.413	244.622	8.791	3,59%
Τέλη ύδρευσης - αποχέτευσης	36.330	38.606	-2.276	-5,89%
Σύνολο Ιδιοι Πόροι	4.722.833	4.434.189	288.644	6,51%
Επιχορηγήσεις				
Κ.Α.Π για γενικές δαπάνες	4.140.470	4.290.498	-150.029	-3,50%
Λειτ.δαπάνες Σχολείων	327.254	308.613	18.641	6,04%
Μισθώματα Σχολείων	87.686	125.546	-37.860	-30,16%
Προνοιακά Επιδόματα	5.936.228	6.804.784	-868.556	-12,76%
Οφειλές Ελληνικού Δημοσίου	668.079	668.079	0	0,00%
Κεντρ.Φόροι-Τέλη κλπ	85.640	145.332	-59.692	-41,07%
Οικογεν. Εναρμόνιση (ΕΕΤΑΑ)	187.211	185.668	1.543	0,83%
Πολιτική προστασία	83.800	83.800	0	0,00%
Επιχορ. Λειτουργ. Δαπάνες	64.772	10.000	54.772	547,72%
Σύνολο Επιχορηγ. Λειτ. Δαπάνες	11.590.334	14.823.806	-3.233.471	-21,81%
Κ.Α.Π. επενδύσεων	531.970	716.460	-184.490	-25,75%
Συντηρήσεις Σχολείων	69.000	69.000	0	0,00%
Πράσινο Ταμείο	441.207	0	441.207	
ΘΗΣΕΑΣ	0	201.167	-201.167	-100,00%
Υπ. Εσωτερικών	39.972	0	39.972	
ΟΠΑΑΧ	0	17.753	-17.753	-100,00%
Π.Ε.Π.-ΕΣΠΑ	873.242	1.132.171	-258.929	-22,87%
Ταμείο Συνοχής	2.920.166	358.155	2.562.011	715,34%
Οφειλές Ελληνικού Δημοσίου	0	0	0	
Σύνολο Επιχορηγ. Επενδύσεων	4.875.557	2.494.706	2.380.851	95,44%
Γενικό Σύνολο Επιχορηγήσεων	16.465.892	17.318.512	-852.620	-4,92%
Δάνεια	0	199.800	-199.800	
Κρατήσεις υπέρ τρίτων	2.294.622	2.517.159	-222.537	-8,84%
Επιστροφές χρημάτων	151.484	266.433	-114.949	-43,14%
Χρηματικό Υπόλοιπο	2.227.874	2.216.291	11.583	0,52%
Γενικό Σύνολο Εσόδων	25.862.705	26.952.383	-1.089.678	-4,04%

**Γράφημα 5.8.: Εισπράξεις 2014 κατά πηγή χρηματοδότησης****Δαπάνες του Δήμου**

Από την εκτέλεση των προϋπολογισμών του Δήμου 2011-2014 φαίνεται ότι το μεγαλύτερο μέρος των εξόδων πηγαιίνει στα έξοδα χρήσης – παροχή υπηρεσιών.

Πίνακας 5.13.: Πληρωμές του Δήμου 2011-2014

Κ.Α.	Περιγραφή	Πληρωμές 2011	Πληρωμές 2012	Πληρωμές 2013	Πληρωμές 2014
6.	Εξοδα χρήσης	20.418.090	18.951.910	16.347.742	15.004.757
7.	Επενδύσεις	1.205.234	2.112.961	2.292.116	4.892.895
8	Πληρωμές ΠΟΕ - Αποδόσεις υπέρ τρίτων - Προβλέψεις	3.806.742	4.675.857	5.884.572	3.368.104
9.	Αποθεματικό	0	0	0	0
	Σύνολα	25.430.066	25.740.728	24.524.430	23.265.756

Γράφημα 5.9.: Συμμετοχή (%) ομάδων δαπανών στις συνολικές πληρωμές 2011-2014**Πίνακας 5.14.: Συμμετοχή κόστους απασχόλησης στα έξοδα χρήσης**

ΠΗΓΗ ΕΞΟΔΩΝ	2011	2012	2013	2014
Συνολικό κόστος απασχόλησης	6.364.330	5.657.441	5.224.929	4.830.305
Εξοδα Χρήσης	20.418.090	18.951.910	16.347.742	15.004.757
	0,31	0,30	0,32	0,32

Πίνακας 5.15.: Μεταβολή (%) κόστους απασχόλησης, εξόδων χρήσης και συνόλου εξόδων 2011-2014

ΠΗΓΗ ΕΞΟΔΩΝ	% 2012/2011	% 2013/2012	% 2014/2013	% 2014/2011
Κόστος απασχόλησης	-11,11%	-7,65%	-7,55%	-24,10%
Εξοδα Χρήσης	-7,18%	-13,74%	-8,22%	-26,51%
Σύνολο εξόδων	0,89%	-7,51%	-1,51%	-8,10%

Βλέπουμε ότι το κόστος απασχόλησης μειώθηκε το 2014 κατά 24,10% σε σχέση με το 2011 γεγονός που οφείλεται τόσο στα μέτρα της κρίσης όσο και στην μείωση του προσωπικού.



Ο κυριότερος λόγος της πολύ μεγάλης συμμετοχής των εξόδων χρήσης στο σύνολο των εξόδων είναι η μεγάλη συμμετοχή σε αυτά των προνοιακών επιδομάτων, αρμοδιότητα που ανέλαβε ο Δήμος το 2011 για όλο τον Νομό Βοιωτίας.

Πίνακας 5.16.: Συμμετοχή (%) προνοιακών επιδομάτων στα έξοδα χρήσης 2011-2014

ΠΗΓΗ ΕΞΟΔΩΝ	2011	2012	2013	2014
Πληρωμές προνοιακών επιδομάτων	8.830.847	8.423.126	6.802.415	5.846.726
Εξοδα χρήσης	20.418.090	18.951.910	16.347.742	15.004.757
	43,25%	44,44%	41,61%	38,97%

Πίνακας 5.17.: Συμμετοχή (%) τοκοχρεωλύσιων στα έξοδα χρήσης 2011-2014

ΠΗΓΗ ΕΞΟΔΩΝ	2011	2012	2013	2014
Τοκοχρεωλύσια	1.186.233	1.007.764	395.609	298.147
Εξοδα χρήσης	20.418.090	18.951.910	16.347.742	15.004.757
	5,81%	5,32%	2,42%	1,99%

Το 2013, 2014 και 2015 θεσμοθετήθηκε περίοδος χάριτος και οι Δήμοι για τα δάνεια του Τ.Π. & Δανείων πλήρωναν μόνο τόκους και όχι χρεωλύσια. Από το 2016 θα αρχίσουν πάλι να πληρώνονται χρεωλύσια και αυτό θα επιβαρύνει τον οικονομικό προγραμματισμό

Πίνακας 5.18: Πληρωμές για έργα 2011-2014

ΠΗΓΗ ΕΞΟΔΩΝ	2011	2012	2013	2014
Έργα	871.866	1.864.665	1.973.666	4.629.652
Σύνολο επενδύσεων	1.205.234	2.112.961	2.292.116	4.892.895
	0,72	0,88	0,86	0,95



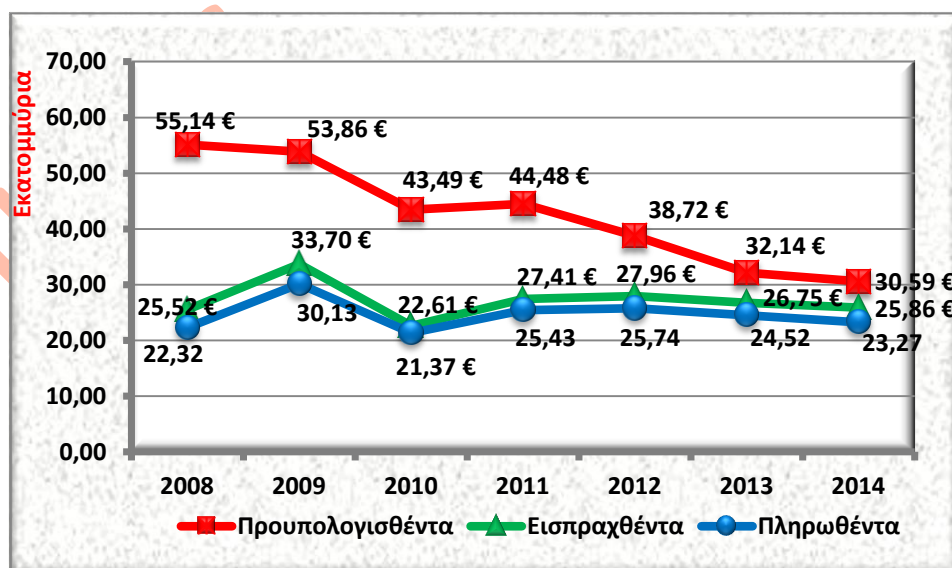
Πίνακας 5.19: Πληρωμές υποχρεώσεων Π.Ο.Ε. 2011 -2014

ΠΗΓΗ ΕΞΟΔΩΝ	2011	2012	2013	2014
Πληρωμές Π.Ο.Ε.	1.290.375	2.053.408	2.741.248	1.161.035

Πίνακας 5.20.: Πληρωμές για ηλεκτρικό ρεύμα 2011-2014

Περιγραφή	2011	2012	2013	2014
Φωτισμός κοινοχρήστων χώρων	487.350	646.197	693.870	718.144
Ηλεκτρικό ρεύμα για αντλιοστάσια άρδευσης	216.317	408.356	444.722	417.743
Ηλεκτρικό ρεύμα για αντλιοστάσια ύδρευσης	177.752	139.612	15.463	
Ηλεκτρικό ρεύμα για μονάδα βιολογικού καθαρισμού Δαύλειας	17.965	22.150	2.401	
Φωτισμός δημοτικών καταστημάτων	33.024	24.492	38.224	49.404
Λοιπές καταναλώσεις	145.046	134.752	162.061	200.109
Σύνολο Ηλεκτρ. Ρεύματος	1.077.453	1.375.559	1.356.742	1.385.401

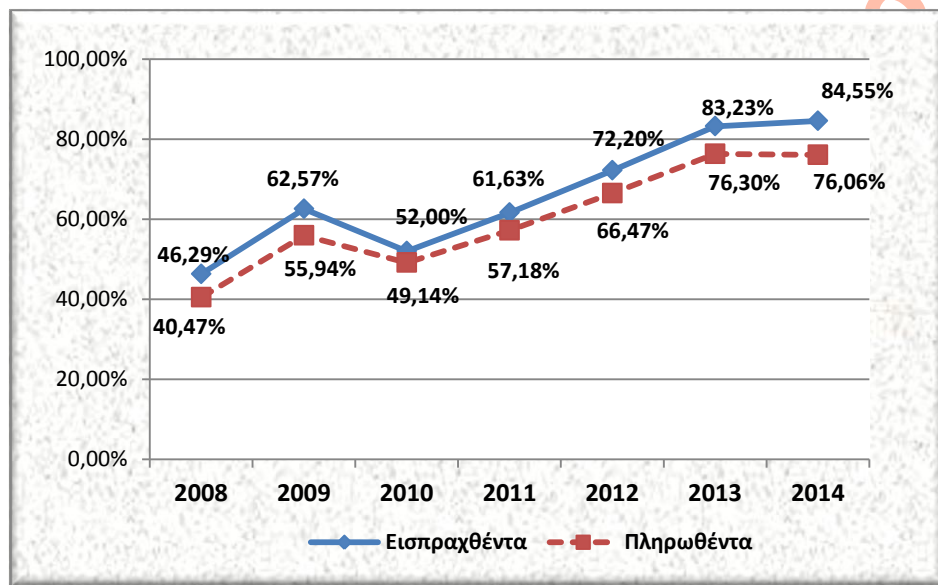
Γράφημα 5.10: Υλοποίηση προϋπολογισμών 2008 -2014





Από το παραπάνω γράφημα φαίνεται ότι ο ετήσιος προϋπολογισμός γίνεται κάθε έτος και ρεαλιστικότερος. Αφού πήραμε τους απολογισμούς των συνενωθέντων δήμων για τα έτη 2008-2010 και του «Καλλικρατικού» Δήμου Λεβαδέων για τα έτη 2011-2014, διαπιστώνουμε την ραγδαία μείωση των προϋπολογισθέντων ποσών τα οποία συγκλίνουν προς τα ποσά εισπράξεων και πληρωμών. Οι πλασματικοί προϋπολογισμοί αποτελούν την κύρια αιτία χρεωστικών ανοιγμάτων

Γράφημα 5.11.: Υλοποίηση προϋπολογισμών 2008-2014



Από το γράφημα αυτό βλέπουμε την προοδευτική αύξηση του ποσοστού υλοποίησης του προϋπολογισμού τόσο ως προς τα έσοδα όσο και ως προς τα έξοδα

**Ισολογισμός έτους 2013**

Παρακάτω παρουσιάζουμε συνοπτικά τον Ισολογισμό και τα αποτελέσματα χρήσης του 2013 αφού του 2014 εγκρίνονται από το Δ.Σ. τον Οκτώβριο

Πίνακας 5.21.: Συνοπτικός Ισολογισμός έτους 2013

ΕΝΕΡΓΗΤΙΚΟ	2013	2012	Μεταβ. %	Μεταβολή €
Έξοδα εγκατάστασης	763.949	1.000.257	-23,62%	-236.307
Ενσώματες ακινητοποιήσεις	65.850.005	66.559.446	-1,07%	-709.441
Συμμετοχές και άλλες μακροπρόθεσμες απαιτήσεις	1.067.387	1.042.387	2,40%	25.000
Σύνολο πάγιου ενεργητικού	66.917.391	67.601.833	-1,01%	-684.441
Απαιτήσεις	3.865.851	3.614.327	6,96%	251.524
Χρηματικά Διαθέσιμα	2.227.874	2.216.291	0,52%	11.582
Σύνολο κυκλοφορούντος ενεργητικού	6.093.725	5.830.619	4,51%	263.106
Σύνολο ενεργητικού	73.775.066	74.432.708	-0,88%	-657.642

ΠΑΘΗΤΙΚΟ	2013	2012	Μεταβ. %	Μεταβολή €
Κεφάλαιο	30.204.139	30.258.369	-0,18%	-54.230
Επιχορηγήσεις	36.893.180	36.646.260	0,67%	246.920
Αποτελέσματα εις νέον	-559.032	-1.826.806	-69,40%	1.267.775
Καθαρή θέση	66.538.288	65.077.823	2,24%	1.460.465
Προβλέψεις για έξοδα	598.297	969.807	-38,31%	-371.509
Μακροπρόθεσμες υποχρεώσεις	5.283.379	5.283.379	0,00%	0
Μακροπρόθεσμες υποχρεώσεις πληρωτέες στην επόμενη χρήση	0	67.424	-	-67.424
Υποχρεώσεις σε προμηθευτές	1.183.310	2.407.937	-50,86%	-1.224.627
Λοιπές βραχυπρόθεσμες υποχρεώσεις	171.792	626.339	-72,57%	-454.547
Σύνολο υποχρεώσεων	6.638.481	8.385.078	-20,83%	-1.746.598
Σύνολο παθητικού	73.775.066	74.432.708	-0,88%	-657.642



Πίνακας 5.22.: Αποτελέσματα χρήσεως έτους 2013

Περιγραφή	2013	2012	Διαφορά €	Μεταβ. %
Κύκλος εργασιών	16.826.080	18.365.493	-1.539.413	-8,38%
Κόστος αγαθών και υπηρεσιών	17.078.083	19.260.575	-2.182.491	-11,33%
Μικτά αποτελέσματα εκμετάλλευσης	-252.003	-895.082	643.078	-71,85%
Άλλα έσοδα εκμετάλλευσης	2.474.453	483.914	1.990.539	411,34%
Σύνολο	2.222.449	-411.168	2.633.618	-640,52%
Σύνολο εξόδων διοίκησης και διάθεσης	2.786.969	3.859.563	-1.072.593	-27,79%
Μερικά αποτελέσματα εκμετάλλευσης	-564.520	-4.270.731	3.706.211	-86,78%
Χρηματοοικονομικά έσοδα	39.707	46.868	-7.161	-15,28%
Χρηματοοικονομικά έξοδα	328.424	334.442	-6.018	-1,80%
Προβλέψεις υποτίμησης τίτλων	0	0	0	
Ολικά αποτελέσματα εκμετάλλευσης	-853.237	-4.558.305	3.705.068	-81,28%
Έκτακτα και ανόργανα έσοδα	2.996.864	4.206.921	-1.210.056	-28,76%
Έκτακτα και ανόργανα έξοδα	875.853	1.452.788	-576.935	-39,71%
Αποτελέσματα χρήσεως	1.267.775	-1.804.172	3.071.947	-170,27%

Περιουσία του Δήμου

Ο Δήμος δεν έχει μελετήσει αν η περιουσία του είναι αξιοποιήσιμη και αν ναι με ποιο τρόπο, με ποιες μεθόδους και τι ακριβώς θα αποφέρει στα ταμεία του Δήμου ή στην τοπική κοινωνία.

Προς το παρόν τα μόνα έσοδα που έχει ο Δήμος από την περιουσία είναι από την εκμίσθωση κάποιων αγροκτημάτων και από το Δημοτικό Στάδιο, για ποσά που δεν μπορούν να συνεισφέρουν ουσιαστικά στα οικονομικά του Δήμου.



Πίνακας 5.23.: Πάγια Περιουσία του Δήμου (Ισολογισμός 2013)

Λογαριασμοί	Αξία κτήσεως	Αποσβέσεις 31/12/2013	Αναπόσβεστο υπόλοιπο την 31/12/2013
Β. ΕΞΟΔΑ ΕΓΚΑΤΑΣΤΑΣΕΩΣ			
1. Έξοδα ιδρύσεως & πρώτης εγκαταστάσεως	0	0	0
4. Λοιπά έξοδα εγκαταστάσεως	4.022.547	3.258.597	763.949
	4.022.547	3.258.597	763.949
Γ. ΠΑΓΙΟ ΕΝΕΡΓΗΤΙΚΟ			
II. Ενσώματες ακινητοποιήσεις			
1. Γήπεδα - Οικόπεδα	17.577.320	0	17.577.320
1α. Πλατείες-Πάρκα-Παιδότοποι κοινής χρήσεως	8.578.627	5.581.781	2.996.845
1β. Οδοί -Οδοστρώματα κοινής χρήσεως	14.719.856	10.100.620	4.619.236
1γ. Πεζοδρόμια κοινής χρήσεως	1.821.946	1.127.888	694.058
2. Ορυχεία, Μεταλλεία, Λατομεία, Αγροί, Φυτείες, Δάση	4.645.765	0	4.645.765
3. Κτίρια και τεχνικά έργα	38.343.242	20.655.379	17.687.863
3α. Κτιριακές εγκαταστάσεις κοινής χρήσεως	0	0	0
3β. Εγκ/σεις ηλεκτροφωτισμού κοινής χρήσεως	1.903.161	1.101.740	801.422
3γ. Λοιπές μόνιμες εγκαταστάσεις κοινής χρήσεως	7.767.805	2.336.010	5.431.795
4. Μηχανήματα - τεχνικές εγκαταστάσεις και λοιπός μηχανολογικός εξοπλισμός	1.220.953	767.197	453.755
5. Μεταφορικά μέσα	1.384.155	1.292.433	91.722
6. Έπιπλα και λοιπός εξοπλισμός	2.083.133	1.842.552	240.581
7. Ακινητοποιήσεις υπό εκτέλεση	10.609.642	0	10.609.642
Σύνολο ακινητοποιήσεων	110.655.605	44.805.600	65.850.005



Κεφάλαιο 1.2. : Καθορισμός της στρατηγικής του Δήμου

Με τα προηγούμενα βήματα ολοκληρώθηκε ο εντοπισμός των κρίσιμων ζητημάτων τοπικής και εσωτερικής ανάπτυξης που θα πρέπει να αντιμετωπίσει ο Δήμος κατά την επόμενη πενταετία.

Σκοπός του παρόντος βήματος είναι:

1. η διατύπωση του οράματος
2. η διατύπωση των κατευθυντηρίων πολιτικών επιλογών της Δημοτικής Αρχής για την επόμενη περίοδο
3. η επιλογή της στρατηγικής που θα ακολουθήσει ο Δήμος
4. η εξειδίκευση της στρατηγικής σε προτεραιότητες , Άξονες, Μέτρα και Στόχους

1.2.1. Το Οραμα και οι αρχές του Δήμου

Διατυπώνεται το όραμα για την ανάπτυξη του Δήμου (Περιοχή-Δημότες-Οργανισμός)

Αποστολή του Δήμου είναι:

«Η διακυβέρνηση των τοπικών υποθέσεων και η παροχή δημόσιων αγαθών και υπηρεσιών για την ικανοποίηση αναγκών των κατοίκων και των τοπικών φορέων, με απώτερο σκοπό τη βιώσιμη κοινωνική και οικονομική ανάπτυξη της περιοχής του».

Οραμα: Αποτελεί συνοπτική διατύπωση της μελλοντικής επιθυμητής κατάστασης του Δήμου ως γεωγραφικής μονάδας και ως οργανισμού, για την επόμενη μεσο-μακροπρόθεσμη περίοδο, την οποία θα επιδιώξει με την εφαρμογή της στρατηγικής που θα επιλέξει και με την ευρύτερη δυνατή κοινωνική συναίνεση.

Διατυπώνεται επίσης συνοπτική αναφορά στις κατευθυντήριες πολιτικές επιλογές της Δημοτικής Αρχής για την επόμενη πενταετία.



Κατευθυντήριες αρχές: Η φιλοσοφία, οι αξίες και οι γενικές αρχές για τον τρόπο προσέγγισης της αποστολής και του οράματος, για τον τρόπο διαχείρισης των σχέσεων με τους πολίτες, για τον τρόπο διοίκησης και εκτέλεσης των δραστηριοτήτων και για τον τρόπο διαχείρισης των πόρων του Δήμου

1.2.1.1. Η φιλοσοφία δράσης της δημοτικής αρχής, το καθοδηγητικό πλαίσιο

Η Δημοτική Αρχή ανέλαβε την διοίκηση του Δήμου με στόχο το ξεκίνημα μίας νέας πορείας για την ανάπτυξη του Δήμου, ασκώντας μία άλλη πολιτική, η οποία θα δίνει λύσεις στα προβλήματα της πόλης και των χωριών.

Για την Δημοτική Αρχή η ανάληψη της διοίκησης του Δήμου είναι συνέχεια του αγώνα που έδινε και δίνει σε τοπικό επίπεδο, απέναντι στην πρωτοφανή οικονομική, κοινωνική και θεσμική κρίση που πλήττει όλη τη χώρα.

Μέσα σε αυτή την κρίση που, πλήττει βάνουσα την τοπική αυτοδιοίκηση, καταλύει την αυτονομία της και μετατρέπει τους αιρετούς σε διαχειριστές μιας μίζερης καθημερινότητας, αντιστρατεύεται τον δημόσιο χαρακτήρα των βασικών κοινωνικών αγαθών προς όφελος των οργανωμένων ιδιωτικών συμφερόντων. Αντιστρατεύεται την αειφόρο, αυτοτελή τοπική ανάπτυξη, εξαντλεί τους φυσικούς πόρους στο βωμό του κέρδους και δεν εξυπηρετεί τις πραγματικές κοινωνικές ανάγκες

Είναι πια επείγον να γίνει μια αλλαγή, μια αναγέννηση του θεσμού. Η Δημοτική Αρχή να μην βλέπει την πόλη σαν άθροισμα λειτουργιών και υπηρεσιών, αλλά να την αντιμετωπίσει σαν πλαίσιο της ζωής των ανθρώπων, των προβλημάτων τους, των παθών τους και των ελπίδων τους. Να δει την πόλη ως σύνολο, να έρθει σε ρήξη με τις αδυναμίες της και να σχεδιάσει το μέλλον της.

Η πρόταση, της Δημοτικής Αρχής, για την επίτευξη αυτού του στόχου επιμερίζεται σε πέντε κατευθύνσεις, οι οποίες αποτελούν την διακήρυξή της.



Πέντε έννοιες που θέλει να εντυπωθούν στη σκέψη των συνδημοτών και να πάρουν περιεχόμενο μέσα στην κοινή δράση όλων.

I) ΑΛΛΗΛΕΓΓΥΗ

Η αλληλεγγύη αποτελεί υποχρεωτική προτεραιότητα, λόγω των συνθηκών της κρίσης και της μεγάλης ανάγκης στην οποία βρίσκονται πολλοί συνάνθρωποί μας. Όμως η αλληλεγγύη δεν είναι μόνο συγκυριακή στάση, είναι πρωταρχική κοινωνική αξία και ο Δήμος πρέπει να την προτάξει.

Κεντρικό στοιχείο του προγράμματος είναι να εμπνεύσει στην κοινωνία τις αξίες της αλληλεγγύης και της προσφοράς, με στόχο τη δημιουργία δικτύου εθελοντικής συμμετοχής.

II) ΝΕΟ ΜΟΝΤΕΛΟ ΔΗΜΟΤΙΚΗΣ ΔΙΟΙΚΗΣΗΣ

Ο Δήμος αντί να τρέχει ασθμαίνοντας πίσω από τα προβλήματα, πρέπει να οργανώσει τις υπηρεσίες του με νέο πνεύμα, ώστε να γίνει παραγωγικός και αποτελεσματικός. Ταυτόχρονα πρέπει να αναπτύξει διαφανείς μηχανισμούς δημοκρατικού ελέγχου και τακτικού δημόσιου απολογισμού.

Στόχος είναι ένας Δήμος οικονομικά, λειτουργικά και θεσμικά ισχυρός, ώστε να μπορέσει να ανταποκριθεί στις ανάγκες της τοπικής κοινωνίας. Για να πετύχει το στόχο αυτό, θέλει τη συνεργασία και τη συστράτευση των εργαζομένων στο Δήμο. Ο Δήμος διαθέτει άξια υπηρεσιακά στελέχη, με τα οποία μπορεί να οικοδομήσει σχέση εμπιστοσύνης.

III) ΣΥΜΜΕΤΟΧΗ

Η ενεργή συμμετοχή των πολιτών είναι προϋπόθεση και θεμελιακό συστατικό της οικοδόμησης ενός νέου υγιούς μοντέλου δημοτικής διοίκησης. Απαιτείται η δημιουργία δικτύων και συμμετοχικών θεσμών και η ενθάρρυνση της συλλογικής και ατομικής πρωτοβουλίας

IV) ΑΝΑΔΕΙΞΗ ΤΟΥ ΔΗΜΟΥ

Ο Δήμος μπορεί να αναδειχθεί μέσα από την ιστορία του, την πολιτιστική του ταυτότητα και την φυσική του ομορφιά. Η οικοδόμηση νέας ταυτότητας για την πόλη και την περιοχή είναι διαδικασία γνώσης, διαλόγου, και ενεργοποίησης ιδεών.

Στόχος είναι η εκμετάλλευση τα συγκριτικών πλεονεκτημάτων και να αναβαθμιστεί η εικόνα της περιοχής στον χάρτη της ελληνικής επικράτειας. Η στρατηγική είναι, μέσα από την ισόρροπη και αειφόρο ανάπτυξη κάθε περιοχής του Δήμου, να πετύχουμε το μέγιστο δυνατό αποτέλεσμα σε προστιθέμενη κοινωνική αξία, σε κοινωνικό πλούτο, σε εισοδήματα και απασχόληση, σε ποιότητα ζωής για τους πολίτες.

Υ) ΠΟΛΙΤΙΣΜΟΣ- ΑΘΛΗΤΙΣΜΟΣ

Ο πολιτισμός είναι καθολικό πρόγραμμα που περιλαμβάνει, εκτός από την πολιτιστική δράση, τη σκέψη και τη συζήτηση πάνω στην κοινωνία και τη ζωή που θέλουμε. Η βιώσιμη, αισθητικά αναβαθμισμένη πόλη, η εκπαίδευση, η ανάπτυξη με σεβασμό στο περιβάλλον, η πρόνοια, οι δημοκρατικοί θεσμοί, η υγεία, εν τέλει όλες οι εκδηλώσεις της ζωής μας είναι ο πολιτισμός που οραματιζόμαστε για τον Δήμο.





1.2.2. Οι κατευθυντήριες γραμμές της στρατηγικής του Δήμου

ΚΑΤΕΥΘΥΝΤΗΡΙΕΣ ΕΠΙΛΟΓΕΣ

Στις σημερινές συνθήκες ο Δήμος καλείται να παίξει ένα πολύ πιο σύνθετο ρόλο από ότι στο παρελθόν. Ταυτόχρονα με :

- ❖ την ολοκλήρωση των βασικών υποδομών και
- ❖ την υλοποίηση έργων πνοής για την πόλη και τους οικισμούς,

ο Δήμος πρέπει να αντιμετωπίσει νέες και συχνά σκληρές προκλήσεις στο πεδίο:

- της παροχής υπηρεσιών με περιορισμένα μέσα και πόρους,
- της κάλυψης των κοινωνικών αναγκών που γίνονται ολοένα και πιο επιτακτικές,
- της προστασίας του περιβάλλοντος που αντιμετωπίζει νέες απειλές,
- της αντιμετώπισης της ανεργίας

Προϋποθέσεις για την επίτευξη των παραπάνω αποτελούν:

- ✓ Η κινητοποίηση περιφερειακών και εθνικών πόρων και δυνατοτήτων
- ✓ Ο σχεδιασμός και η υιοθέτηση ολοκληρωμένων παρεμβάσεων
- ✓ Η προώθηση της ενεργού συμμετοχής των πολιτών
- ✓ Ανάπτυξη σχέσεων συνεργασίας με Αυτοδιοίκηση Α & Β βαθμού και τοπικούς φορείς
- ✓ Ο σεβασμός των αρχών της αειφόρου ανάπτυξης
- ✓ Η προώθηση της κοινωνικής δικαιοσύνης και αλληλεγγύης
- ✓ Η καλλιέργεια και η αποδοχή της πολιτισμικής ποικιλομορφίας
- ✓ Η ισότιμη εξυπηρέτηση όλων των κατοίκων χωρίς διακρίσεις
- ✓ Η ανταπόκριση στις ανάγκες και στα αιτήματα των πολιτών
- ✓ Η διαφάνεια και χρηστή διαχείριση
- ✓ Η ισόρροπη ανάπτυξη των δημοτικών ή τοπικών κοινοτήτων



1.2.3. Εξειδίκευση της Στρατηγικής του Δήμου

Η στρατηγική του Δήμου αποτελεί συνεκτικό σύνολο στόχων και πολιτικών, που αποσκοπούν στην εκπλήρωση της αποστολής και στην επίτευξη του οράματός του.

Η διαμόρφωση της στρατηγικής σημαίνει :

1. τον προσδιορισμό των κρίσιμων ζητημάτων τοπικής ανάπτυξης που θα αντιμετωπίσει ο Δήμος και
2. τη διαμόρφωση των κατάλληλων εσωτερικών στρατηγικών επιλογών που θα διασφαλίσουν την επιτυχή προσέγγιση των ως άνω γενικών στόχων τοπικής ανάπτυξης.

Η διατύπωση της στρατηγικής του Δήμου γίνεται μέσω του καθορισμού Αξόνων, Μέτρων και Στόχων, με αντικείμενο:

- α. την προώθηση της οικονομικής, κοινωνικής και πολιτιστικής ανάπτυξης της περιοχής.
- β. την ικανοποίηση των αναγκών των αποδεκτών των υπηρεσιών του Δήμου
- γ. την αναβάθμιση της διοικητικής ικανότητάς του (με τη βελτίωση της λειτουργίας των υπηρεσιών και των οργάνων του, την ανάπτυξη του ανθρώπινου δυναμικού και της υλικοτεχνικής υποδομής του)
- δ. τη βελτίωση της οικονομικής του κατάστασης.

1.2.3. Καθορισμός των αξόνων

Η εξειδίκευση της στρατηγικής ξεκινά με τον προσδιορισμό των αξόνων. Ενδεικτικά, οι άξονες αυτοί αφορούν:

- A. στην προστασία του περιβάλλοντος και στη βελτίωση της ποιότητας ζωής
- B. στην ενίσχυση της κοινωνικής μέριμνας και των μέτρων για την υγεία, την παιδεία, τον πολιτισμό και τον αθλητισμό
- Γ. στην οικονομική ανάπτυξη και απασχόληση
- Δ. στην ανάπτυξη του Δήμου , ως οργανισμών, και στη βελτίωση των σχέσεών τους με τους πολίτες, τους λοιπούς δημόσιους και άλλους τοπικούς φορείς.



Κατά συνέπεια οι προτεινόμενοι άξονες του Στρατηγικού Σχεδίου είναι τέσσερις:

Άξονας 1^{ος} «Περιβάλλον και ποιότητα ζωής»

Άξονας 2^{ος} «Κοινωνική Πολιτική, Υγεία, Παιδεία, Πολιτισμός και Αθλητισμός»,

Άξονας 3^{ος} «Τοπική Οικονομία και Απασχόληση»

Άξονας 4^{ος} «Βελτίωση Διοικητικής Ικανότητας και της Οικονομικής Κατάστασης του Δήμου»

για κάθε έναν από τους οποίους εξειδικεύονται Μέτρα και Στόχοι τοπικής ή εσωτερικής ανάπτυξης.

1.2.4. Καθορισμός των Μέτρων

ΑΞΟΝΕΣ	ΜΕΤΡΑ
ΑΞΟΝΑΣ 1: Προστασία του περιβάλλοντος και βελτίωση της ποιότητας ζωής	<u>Μέτρο 1.1.</u> Οικιστικό περιβάλλον <u>Μέτρο 1.2.</u> Φυσικό περιβάλλον <u>Μέτρο 1.3.</u> Τεχνικές υποδομές - Δίκτυα
Άξονας 2 : Κοινωνική Πολιτική-Παιδεία-Πολιτισμός και Αθλητισμός	<u>Μέτρο 2.1.</u> Υγεία και Κοινωνική Πρόνοια <u>Μέτρο 2.2.</u> Εκπαίδευση – Πολιτισμός - Αθλητισμός
Άξονας 3 : Τοπική Οικονομία-Απασχόληση	<u>Μέτρο 3.1:</u> Αύξηση της απασχόλησης – ανάπτυξη ανθρώπινου δυναμικού <u>Μέτρο 3.2.:</u> Στήριξη των παραγωγικών δραστηριοτήτων της τοπικής οικονομίας <u>Μέτρο 3.3.:</u> Οικονομικές υποδομές και δίκτυα



ΑΞΟΝΕΣ	ΜΕΤΡΑ
Άξονας 4 : Βελτίωση της Διοικητικής και της Οικονομικής Ικανότητας του Δήμου	<u>Μέτρο 4.1.:</u> Βελτίωση της πρόσβασης, της χρήσης και της ποιότητας των τεχνολογιών, των πληροφοριών και των επικοινωνιών <u>Μέτρο 4.2.:</u> Βελτίωση της οργάνωσης των υπηρεσιών του Δήμου <u>Μέτρο 4.3.:</u> Βελτίωση της οικονομικής κατάστασης του Δήμου

Μετά από την ιεράρχηση των ζητημάτων άμεσης προτεραιότητας τοπικής ανάπτυξης, επιλέγονται ορισμένα από αυτά, προκειμένου να αποτελέσουν στόχους της στρατηγικής του Δήμου. Οι στόχοι τοπικής ανάπτυξης επομένως είναι τα κρίσιμα ζητήματα τα οποία πρέπει κατά προτεραιότητα να αντιμετωπίσει ο Δήμος κατά την επόμενη περίοδο, προκειμένου να εκπληρώσει καλύτερα την αποστολή του

1.2.5. Στρατηγικός Σχεδιασμός 2015-2019

Στον παρακάτω πίνακα καταγράφονται οι άξονες, τα μέτρα, οι γενικοί στόχοι και ενδεικτικές δράσεις του Στρατηγικού Σχεδιασμού του Δήμου για τα έτη 2015-2019



Πίνακας 6.1.: Αξονες – Μέτρα – Στόχοι του Ε.Π. 2015-2019

Άξονας 1 : Περιβάλλον και Ποιότητα Ζωής			
Μέτρο 1.1. Οικιστικό περιβάλλον			
Κωδ.	Στόχος	Αρμόδια Υπηρεσία	Ενδεικτικές Κατηγορίες Δράσεων
1.1.1	Προώθηση πολεοδομικών παρεμβάσεων	Δ/νση Πολεοδομίας Δ/νση Τεχνικών Υπηρεσιών	<ul style="list-style-type: none">• Ολοκλήρωση και εφαρμογή Γ.Π.Σ. - ΣΧΟΟΑΠ- ολοκλήρωση μελετών για όλο τον Καλλικρατικό Δήμο• Ενιαίος χωροταξικός - πολεοδομικός σχεδιασμός για όλο τον Δήμο
1.1.2	Αντιμετώπιση των προβλημάτων κυκλοφορίας και στάθμευσης στο κέντρο της πόλης	Δ/νση Τεχνικών Υπηρεσιών Προγραμματισμός	<ul style="list-style-type: none">• Κυκλοφοριακές ρυθμίσεις - Εφαρμογή της Κυκλοφοριακής Μελέτης• Οργάνωση και επίβλεψη στάθμευσης• Ενέργειες για βελτίωση των μέσων μαζικής μεταφοράς
1.1.3	Ανάπλαση των υφιστάμενων κοινόχρηστων χώρων και δημιουργία νέων	Δ/νση Τεχνικών Υπηρεσιών Προγραμματισμός	<ul style="list-style-type: none">• Μελέτη αναβάθμισης και εξοπλισμού παιδικών χαρών• Αναπλάσεις, συντηρήσεις, εξοπλισμός πλατειών, παιδικών χαρών, κοινοχρήστων χώρων κλπ
1.1.4	Συντήρηση, ανάδειξη και αξιοποίηση των ιστορικών, χώρων μνημείων και κτιρίων	Δ/νση Τεχνικών Υπηρεσιών Προγραμματισμός	<ul style="list-style-type: none">• Απαλλοτρίωση - αποκατάσταση μνημείου Τζαμί Ομέρ Γαζή• Αποκατάσταση – Αξιοποίηση Μύλων Παπαιωάννου



Κωδ.	Στόχος	Αρμόδια Υπηρεσία	Ενδεικτικές Κατηγορίες Δράσεων
1.1.4			<ul style="list-style-type: none">• Επεμβάσεις σε διατηρητέα ταφικά μνημεία Αγ. Παρασκευής• Επεμβάσεις σε διατηρητέα κτίρια• Ανάδειξη και αξιοποίηση Κάστρου Λιβαδειάς, Δαυλείας και Αγίου Βλασίου (Πανοπέας)• Δημιουργία μονοπατιού ενοποίησης ιστορικών χώρων Λιβαδειάς• Ανάδειξη, προστασία σπηλαίου «Νύμφης Κορώνειας»
1.1.5	Ανάπτυξη αστικού και περιαστικού πρασίνου	Δ/ση Περιβάλλοντος Προγραμματισμός	<ul style="list-style-type: none">• Πρόγραμμα φυτεύσεων σε όλους τους οικισμούς• Φυτεύσεις και καθαρισμοί περιαστικών χώρων• Κίνητρα για πράσινο σε ιδιωτικούς χώρους - Σχεδιασμός εθελοντικών δράσεων• Έλεγχος της εφαρμογής του πολεοδομικού κανονισμού για πράσινο σε ιδιωτικούς χώρους• Έλεγχος της πρόβλεψης φύτευσης σε νέα έργα – Συμπλήρωση φυτεύσεων σε νέα έργα• Φύτευση χαμηλής βλάστησης παροχθίων εκτάσεων ποταμού Ερκυνα



Κωδ.	Στόχος	Αρμόδια Υπηρεσία	Ενδεικτικές Κατηγορίες Δράσεων
1.1.6	Ανάδειξη παραδοσιακών στοιχείων οικισμών	Δ/ση Τεχνικών Υπηρεσιών Προγραμματισμός	<ul style="list-style-type: none">• Καταγραφή, παρουσίαση και εκπόνηση προγράμματος συντηρήσεων• Ολοκληρωμένες παρεμβάσεις ανάπλασης σε ορεινούς -αγροτικούς οικισμούς του Δήμου
Μέτρο 1.2. Φυσικό περιβάλλον			
Κωδ.	Στόχος	Αρμόδια Υπηρεσία	Ενδεικτικές Κατηγορίες Δράσεων
1.2.1	Αντιμετώπιση των παραγόντων υποβάθμισης του φυσικού περιβάλλοντος ιδιαίτερα των ορεινών όγκων, των υπόγειων και επιφανειακών υδάτων και των ακτών- θαλασσών	Δ/ση Περιβάλλοντος Δ/ση Τεχνικών Υπηρεσιών Δ/ση Πολεοδομίας	<ul style="list-style-type: none">• Ολοκλήρωση και εφαρμογή Γ.Π.Σ. - ενοποίηση με ΣΧΟΟΑΠ- ολοκλήρωση για όλο τον Καλλικρατικό Δήμο• Συνεργασία με Δασαρχείο, Περιφέρεια, ΥΠΕΚΑ για μέτρα ελέγχου και αποκατάστασης περιβαλλοντικής βλάβης (επιβολή προστίμων, κατεδάφιση αυθαιρέτων, ανακλήσεις αδειών λειτουργίας, πρόληψη πυρκαγιών έλεγχος λαθρουλοτομίας, κλπ)<ul style="list-style-type: none">• Καθαρισμός, δημιουργία αντιπυρικών ζωνών , φυτοπροστασία δασών , αναδάσωση σε συνεργασία με το Δασαρχείο και ομάδες εθελοντών



Κωδ.	Στόχος	Αρμόδια Υπηρεσία	Ενδεικτικές Κατηγορίες Δράσεων
1.2.1			<ul style="list-style-type: none">• Οργάνωση, υποκίνηση, εξοπλισμός εθελοντικών ομάδων• Καταγραφή-αποκατάσταση ΧΑΔΑ, καταγραφή και αποκατάσταση άτυπων χώρων – σημείων ανεξέλεγκτης διάθεσης απορριμμάτων• Δράσεις για την μείωση της ρύπανσης (νιτρορύπανση) λόγω αγροχημικών
1.2.2	Ανάδειξη στοιχείων φυσικού περιβάλλοντος	Δ/νη Τεχνικών Υπηρεσιών	<ul style="list-style-type: none">• Χάραξη μονοπατιών, σήμανση, συντήρηση δημιουργία εγκαταστάσεων δασικής αναψυχής κλπ
Μέτρο 1.3. Τεχνικές υποδομές – Δίκτυα			
Κωδ.	Στόχος	Αρμόδια Υπηρεσία	Ενδεικτικές Κατηγορίες Δράσεων
1.3.1.	Βελτίωση του οδικού δικτύου (Οδοποιία – πεζόδρομοι)	Δ/νη Τεχνικών Υπηρεσιών	<ul style="list-style-type: none">• Βελτίωση-συντήρηση του υφιστάμενου οδικού δικτύου εντός της πόλης, των κοινοτήτων και των οικισμών (Αναπλάσεις δικτύου πεζόδρομων, διαπλα-τύψεις πεζοδρομίων, οδών, βελτίωση του οδοστρώματος)• Κατασκευή νέων δρόμων εντός του αστικού ιστού• Κατασκευή οδικών διασυνδέσεων των οικισμών του Ελικώνα και με τις παράκτιες περιοχές στον Κορινθιακό



Κωδ.	Στόχος	Αρμόδια Υπηρεσία	Ενδεικτικές Κατηγορίες Δράσεων
1.3.1.			<ul style="list-style-type: none">• Προώθηση και διεκδίκηση βελτίωσης έξω- αστικών οδικών αξόνων (π.χ. οδού Θήβας- Λιβαδειά- Δελφών και ΠΕΟ προς Αταλάντη και Λαμία) κατασκευής κόμβων και παρακάμπσεων
1.3.2.	Βελτίωση ηλεκτροφωτισμού	Δ/νη Τεχνικών Υπηρεσιών	<ul style="list-style-type: none">• Βελτίωση ηλεκτροφωτισμού κοινοχρήστων χώρων• Επεκτάσεις ηλεκτροφωτισμού σε νέες περιοχές• Βελτίωση, ανάδειξη ηλεκτροφωτισμού αξιοθεάτων• Εφαρμογές εξοικονόμησης ενέργειας
1.3.3.	Βελτίωση των υποδομών ύδρευσης, αποχέτευσης και επεξεργασίας υγρών αποβλήτων	Δ/νη Τεχνικών Υπηρεσιών Δ/νη Περιβάλλοντος Δ.Ε.Υ.Α.Λ.	<ul style="list-style-type: none">• Βελτίωση της λειτουργίας των υφιστάμενων βιολογικών Λιβαδειάς και Δαύλειας• Κατασκευή νέων βιολογικών σε Αγ.Γεώργιο και Κυριάκι και επέκταση του βιολογικού Λιβαδειάς• Αντικατάσταση στα παλαιά δίκτυα ύδρευσης εντός οικισμών που χρήζουν αντικατάστασης• Έργα υδροδότησης οικισμών (π.χ. Αγ. Άννα, Ελικώνας, Ζάλτσα κλπ)• Επίλυση προβλημάτων υποβαθμισμένων υδατικών πόρων στις κοινότητες και οικισμούς



Κωδ.	Στόχος	Αρμόδια Υπηρεσία	Ενδεικτικές Κατηγορίες Δράσεων
1.3.3			<ul style="list-style-type: none">Καταγραφή και κάλυψη ελλείψεων αποχετευτικών δικτύων στους οικισμούςΕξασφάλιση επάρκειας νερού στις Αλαλκομενές
1.3.4.	Διαλογή στην πηγή και ολοκληρωμένη διαχείριση στερεών αποβλήτων	Δ/νση Περιβάλλοντος Δ.Ε.Π.Ο.Δ.Α.Λ.	<ul style="list-style-type: none">Προώθηση της ανακύκλωσης, (πράσινο σημείο, επέκταση ανακύκλωσης, κομποστοποίηση κ.λπ). Δημιουργία πέντε ρευμάτων ανακύκλωσης (χαρτί, γυαλί, πλαστικό, μέταλλο, οργανικό απόβλητο).Οργάνωση και λειτουργία ομάδας φορέων και πολιτών για την προώθηση της ανακύκλωσηςΑνάπτυξη οικιακής κομποστοποίησηςΔημιουργία πράσινου σημείουΔημιουργία μικρής μονάδας κομποστοποίησηςΔημιουργία ΚΔΑΥ (Κέντρο Διαλογής & Ανάκτησης Υλικών)Δημιουργία νέου κυττάρου ΧΥΤΑΠρομήθεια μηχανημάτων, οχημάτων και λοιπού εξοπλισμού καθαριότηταςΚαμπάνια ενημέρωσης για την καθαρότητα και επιβολή κυρώσεων στους παραβάτες
1.3.5.	Λοιπές τεχνικές υποδομές	Δ/νση Τεχνικών Υπηρεσιών Δ/νση Περιβάλλοντος	<ul style="list-style-type: none">Ιδρυση νέων, επεκτάσεις υφισταμένων νεκροταφείωνΕξοπλισμός νεκροταφείωνΠρομήθεια εξοπλισμού κέντρου επιχειρήσεων πολιτικής προστασίας



Άξονας 2 : Κοινωνική Πολιτική-Παιδεία-Πολιτισμός και Αθλητισμός			
Μέτρο 2.1. Υγεία και Κοινωνική Πρόνοια			
Κωδ.	Στόχος	Αρμόδια Υπηρεσία	Ενδεικτικές Κατηγορίες Δράσεων
2.1.1	Ανάπτυξη της πρόνοιας και της κοινωνικής αλληλεγγύης	Δ/νση Κοινωνικής Προστασίας Προγραμματισμός Κ.Ε.Δ.Η.Λ.	<ul style="list-style-type: none">• Ενίσχυση- Αναβάθμιση – Αναδιοργάνωση – Διεύρυνση των Κοινωνικών Υπηρεσιών του Δήμου• Δημιουργία βάσης δεδομένων των άπορων και ευπαθών ομάδων• Λειτουργία – ενίσχυση κοινωνικού παντοπωλείου• Βελτίωση δημοτικής κατασκήνωσης• Δράσεις κοινωνικής βοήθειας και ευαισθητοποίησης για νεανική αποκλίνουσα συμπεριφορά (ενδο/εξωσχολική βία), κακοποίηση γυναικών, ανηλίκων, ηλικιωμένων• Δημιουργία Κέντρου Δημιουργικής Απασχόλησης και Υποστήριξης ΑΜεΑ• Λειτουργία προγράμματος «Βοήθεια στο σπίτι»• Δημιουργία Κέντρου Δημέρευσης και Ημερήσιας Φροντίδας ΑΜεΑ• Λειτουργία Συμβουλευτικού Κέντρου Οικογένειας
Κωδ.	Στόχος	Αρμόδια Υπηρεσία	Ενδεικτικές Κατηγορίες Δράσεων
2.1.2.	Κοινωνική μέριμνα και ενσωμάτωση	Δ/νση Κοινωνικής Προστασίας	<ul style="list-style-type: none">• Ίδρυση Συμβουλίου Ενταξης Μεταναστών• Δημιουργία Κέντρου Ενημέρωσης και Ενσωμάτωσης Μεταναστών



Κωδ.	Στόχος	Αρμόδια Υπηρεσία	Ενδεικτικές Κατηγορίες Δράσεων
2.1.2.			<ul style="list-style-type: none">• Δημιουργία και λειτουργία συμβουλευτικών δομών για την αντιμετώπιση της ανεργίας• Μέριμνα για την αντιμετώπιση ζητημάτων κοινωνικής ενσωμά-τωσης όσων βιώνουν ή απειλούνται από κοινωνικό αποκλεισμό• Υλοποίηση μελέτης κοινωνικής ένταξης των ΡΟΜΑ• Διασύνδεση και ένταξη του Δήμου σε Δίκτυα φορέων παροχής υπηρεσιών ενημέρωσης, πρόληψης και παρεμβάσεων
2.1.3	Προαγωγή της Υγείας, συμμετοχή σε δράσεις πρόληψης και κοινωνική αλληλεγγύη	Δ/νση Κοινωνικής Προστασίας	<ul style="list-style-type: none">• Δράσεις προληπτικής ιατρικής• Συνεργασία με νοσηλευτικά ιδρύματα• Δημιουργία Κοινωνικού Ιατρείου• Δημιουργία Κοινωνικού Φαρμακείου• Δημιουργία Δημοτικής Τράπεζας Αίματος και μητρώου αιμοδοτών• Έκδοση κάρτας υγείας με ειδικές εκπτώσεις σε ευπαθείς ομάδες• Συμμετοχή σε κέντρο πρόληψης τοξικοεξαρτήσεων «Πρόταση Ζωής»– συνεργασία με ΟΚΑΝΑ , ΚΕΘΕΑ κλπ• Διεκδίκηση απόκτησης κινητής μονάδας πρόληψης υγείας



Κωδ.	Στόχος	Αρμόδια Υπηρεσία	Ενδεικτικές Κατηγορίες Δράσεων
2.1.3.			<ul style="list-style-type: none">Ενίσχυση προγραμμάτων προβολής, ενημέρωσης και δράσεων αγωγής υγείας
2.1.4	Υποστήριξη των δομών υγείας	Γραφείο Δημάρχου Δ/νση Κοινωνικής Προστασίας	<ul style="list-style-type: none">Υποστήριξη της λειτουργίας του Γενικού Νοσοκομείου Λιβαδειάς και των αγροτικών ιατρείων
2.1.5	Στήριξη και ενίσχυση του εθελοντισμού	Γραφείο Δημάρχου Δ/νση Κοινωνικής Προστασίας	<ul style="list-style-type: none">Διοργάνωση κοινών εκδηλώσεων και δράσεων με τοπικούς συλλόγους και ιδρύματα όπως Εστία Μητέρας, Αντικαρκινική Εταιρεία, ΕΣΥΝ, Ορφανική Στέγη Ταβιθά, γηροκομείο και κοινωνική αρωγή από την Ι.Μ.Θ.Λ.Υποστήριξη δικτύων ανταλλαγών και άμεσων συναλλαγών παραγωγών-καταναλωτώνΣυγκρότηση ομάδας εξειδικευμένων επιστημόνων (παιδοψυχολόγοι, κοινωνικοί λειτουργοί, λογοθεραπευτές) υποστήριξης /διάγνωσης ειδικών προβλημάτων παιδιών και γονέων
Μέτρο 2.2.Εκπαίδευση – Πολιτισμός - Αθλητισμός			
Κωδ.	Στόχος	Αρμόδια Υπηρεσία	Ενδεικτικές Κατηγορίες Δράσεων
2.2.1	Δημιουργία νέων και αναβάθμιση υφιστάμενων υποδομών εκπαίδευσης	Δ/νση Τεχνικών Υπηρεσιών Προγραμματισμός	<ul style="list-style-type: none">Μελέτη και κατασκευή σχολικών κτιρίων, προσθήκης αιθουσών, βοηθητικών εγκαταστάσεωνΣυντηρήσεις και εκσυγχρονισμός σχολικών κτιρίων
2.2.2	Διαβίου Μάθηση	Αρμόδιο Γραφείο	<ul style="list-style-type: none">Παράταση και βελτίωση λειτουργίας δομής «Διαβίου Μάθηση»



Κωδ.	Στόχος	Αρμόδια Υπηρεσία	Ενδεικτικές Κατηγορίες Δράσεων
2.2.3	Κατασκευή νέων και αναβάθμιση υφιστάμενων πολιτιστικών υποδομών	Δ/ση Τεχνικών Υπηρεσιών Τμήμα Πολιτισμού - Αθλητισμού	<ul style="list-style-type: none">• Προώθηση του έργου «Ανέγερση σύγχρονου Δημοτικού Θεάτρου»• Αναστήλωση και τουριστική αξιοποίηση του Καταλανικού Κάστρου Λιβαδειάς μέσω του δικτύου των μεσαιωνικών πόλεων• Συνεχής αναβάθμιση των πολιτιστικών εγκαταστάσεων του Δήμου• Δημιουργία πολιτιστικού πολυχώρου
2.2.4	Ανάδειξη της ιστορικής και πολιτιστικής κληρονομιάς της περιοχής του Δήμου	Αρμόδιο Τμήμα Προγραμματισμός Δ/ση Τεχνικών Υπηρεσιών	<ul style="list-style-type: none">• Ίδρυση πολιτιστικών χώρων σε διατηρητέα κτίρια του Δήμου π.χ. Μύλοι Παπαιωάννου σε μουσείο υδροκίνησης και το Τζαμί Γαζή Ομέρ σε πολιτιστικό χώρο.• Λειτουργία πινακοθήκης «Λαζαρή» στην Νεροτριβή• Λειτουργία χώρων εικονικής πραγματικότητας με ιστορικά στοιχεία σε Λιβαδειά και Χαιρώνεια και εν γένει πολιτιστικών χώρων του Δήμου• Ανάδειξη «Ναού του Διός»• Ανάδειξη Αρχαίου Θεάτρου Χαιρώνειας• Αξιοποίηση του Κάστρου του «Πανοπέα» και της Δαύλειας• Αξιοποίηση της περιοχής των πηγών στο Μαυρονέρι• Ανάδειξη, προστασία σπηλαίου «Νύμφης Κορώνειας»



Κωδ.	Στόχος	Αρμόδια Υπηρεσία	Ενδεικτικές Κατηγορίες Δράσεων
2.2.5	Στήριξη της παράδοσης και της ιστορικής μνήμης	Τμήμα Πολιτισμού-Αθλητισμού	<ul style="list-style-type: none">• Διοργάνωση εκδηλώσεων για τοπικά ιστορικά γεγονότα π.χ. ολοκαυτώματα Κυριακίου, Δαύλειας, Καλαμιού• Διοργάνωση τοπικών θεσμών όπως ΠΑΣΧΑ Λιβαδειάς και Γαιτανάκι, πανσέληνος Αυγούστου στον αρχαιολογικό χώρο Χαιρώνειας κλπ.• Δημιουργία Γ.Α.Κ. στη Λιβαδειά• Διοργάνωση ή συνδιοργάνωση με άλλους φορείς εκδηλώσεων ιστορικού περιεχομένου π.χ. γενοκτονία Ποντίων
2.2.6	Διοργάνωση πολιτιστικών εκδηλώσεων	Τμήμα Πολιτισμού-Αθλητισμού	<ul style="list-style-type: none">• Ενίσχυση των πολιτιστικών δράσεων (Εκθεση Γελοιογραφίας, Τροφώνια κλπ) ώστε να πετύχουν πανελλαδική προβολή.• Ενιαία παρουσίαση των πολιτιστικών εκδηλώσεων του Καλλικρατικού Δήμου Λεβαδέων κατά την διάρκεια του καλοκαιριού
2.2.7	Υποστήριξη της τοπικής πολιτιστικής και καλλιτεχνικής έκφρασης	Τμήμα Πολιτισμού-Αθλητισμού	<ul style="list-style-type: none">• Δημιουργία πολυχώρου συγκέντρωσης των νέων• Υποστήριξη δράσης των: Δημοτικό Ωδείο, Δημοτικό θέατρο, Χορωδίες, Λαογραφικοί & χορευτικοί όμιλοι, τοπικοί πολιτιστικοί σύλλογοι, σχολικές πολιτιστικές ομάδες και θεατρικά σχήματα



Κωδ.	Στόχος	Αρμόδια Υπηρεσία	Ενδεικτικές Κατηγορίες Δράσεων
2.2.7.			<ul style="list-style-type: none">• Ανάπτυξη διαδημοτικής πολιτιστικής συνεργασίας για την προβολή της τοπικής πολιτιστικής παράδοσης και της ανάδειξης των αρχαιολογικών χώρων.• -Ανάπτυξη διασυλλογικών συνεργασιών για την καλύτερη δυνατή προβολή του τοπικού πολιτισμού.
2.2.8	Κατασκευή νέων και αναβάθμιση υφιστάμενων αθλητικών υποδομών	Δ/ση Τεχνικών Υπηρεσιών Τμήμα Πολιτισμού - Αθλητισμού	<ul style="list-style-type: none">• Εκσυγχρονισμός, συντήρηση, συμπλήρωση των υφιστάμενων αθλητικών υποδομών• Λειτουργία και συντήρηση, υφιστάμενων αθλητικών υποδομών• Κατασκευή νέων αθλητικών υποδομών
2.2.9	Ανάπτυξη μαζικού αθλητισμού	Τμήμα Πολιτισμού - Αθλητισμού	<ul style="list-style-type: none">• Ανάπτυξη του μαζικού αθλητισμού για όλες τις ηλικίες και τα ενδιαφέροντα
2.2.10	Αθλητικές εκδηλώσεις	Τμήμα Πολιτισμού - Αθλητισμού	<ul style="list-style-type: none">• Κλασσικού αθλητισμού ,• Καλαθοσφαίρισης και πετοσφαίρισης• Ποδοσφαίρου• Τένις και πίνγκ-πόνγκ• Ενόργανης και ρυθμικής γυμναστικής• Κολύμβησης• Ποδηλασίας• Ορειβασίας• κλπ



Άξονας 3 : Τοπική Οικονομία-Απασχόληση			
Μέτρο 3.1: Αύξηση της απασχόλησης – ανάπτυξη ανθρώπινου δυναμικού			
Κωδ.	Στόχος	Αρμόδια Υπηρεσία	Ενδεικτικές Κατηγορίες Δράσεων
3.1.1	Ενίσχυση της απασχόλησης των ευαίσθητων κοινωνικά ομάδων πληθυσμού	Προγραμματισμός Τμήμα Τοπικής Οικονομικής Ανάπτυξης	<ul style="list-style-type: none">• Αξιοποίηση προγραμμάτων κοινωνικής απασχόλησης• Επαγγελματική και δια βίου μάθηση• Δράσεις ενημέρωσης
3.1.2	Ενίσχυση της επισκεψιμότητας του Δήμου	Προγραμματισμός Τμήμα Τοπικής Οικονομικής Ανάπτυξης	<ul style="list-style-type: none">• Ολοκλήρωση πολιτιστικών υποδομών• Πρόγραμμα προβολής του Δήμου
Μέτρο 3.2.: Στήριξη των παραγωγικών δραστηριοτήτων της τοπικής οικονομίας			
Κωδ.	Στόχος	Αρμόδια Υπηρεσία	Ενδεικτικές Κατηγορίες Δράσεων
3.2.1	Τουριστική Ανάπτυξη	Προγραμματισμός Τμήμα Τοπικής Οικονομικής Ανάπτυξης	<ul style="list-style-type: none">• Προβολή των αξιοθεάτων του Δήμου• Αξιοποίηση δυνατοτήτων για την ανάπτυξη εναλλακτικών μορφών τουρισμού
3.2.2	Στήριξη του πρωτογενούς τομέα της τοπικής οικονομίας	Προγραμματισμός Τμήμα Τοπικής Οικονομικής Ανάπτυξης Δ/νση Τεχνικών Υπηρεσιών	<ul style="list-style-type: none">• Κέντρο εκπαίδευσης αγροτών σε νέες καλλιέργειες – Λειτουργία δημοτικού λαχανόκηπου• Προώθηση ολοκλήρωσης αναδασμών και παράλληλων έργων• Αντιπλημμυρικά έργα στον άνω ρού του Βοιωτικού Κηφισού• Μελέτη μείωσης του κόστους άρδευσης• Οργάνωση κτηνοτροφικών ζωνών και πάρκων



Κωδ.	Στόχος	Αρμόδια Υπηρεσία	Ενδεικτικές Κατηγορίες Δράσεων
3.2.3	Στήριξη της τοπικής επιχειρηματικότητας	Προγραμματισμός Τμήμα Τοπικής Οικονομικής Ανάπτυξης	<ul style="list-style-type: none">• Προώθηση αναπτυξιακών έργων του Δήμου• Αξιοποίηση χρηματοδοτικών εργαλείων (π.χ. Leader)• Συνεργασία με φορείς (Επιμελητήριο, Εμπορικός Σύλλογος κλπ)• Προβολή του Δήμου
Μέτρο 3.3.: Οικονομικές υποδομές και δίκτυα			
Κωδ.	Στόχος	Αρμόδια Υπηρεσία	Ενδεικτικές Κατηγορίες Δράσεων
3.3.1.	Βελτίωση των υφισταμένων και δημιουργία νέων οικονομικών υποδομών	Τμήμα Τοπικής Οικονομικής Ανάπτυξης Δ/ση Οικονομικών Υπηρεσιών	<ul style="list-style-type: none">• Αναβάθμιση λειτουργίας υπαίθριων αγορών• Προώθηση δημιουργίας σφαγείων
3.3.2.	Ολοκλήρωση αγροτικών υποδομών	Δ/ση Τεχνικών Υπηρεσιών	<ul style="list-style-type: none">• Έργα αγροτικού εξηλεκτρισμού• Αγροτική – δασική οδοποιία• Αρδευτικά έργα, φράγματα



Άξονας 4 : Βελτίωση της Διοικητικής και της Οικονομικής Ικανότητας του Δήμου			
Μέτρο 4.1.: Βελτίωση της πρόσβασης, της χρήσης και της ποιότητας των τεχνολογιών, των πληροφοριών και των επικοινωνιών			
Κωδ.	Στόχος	Αρμόδια Υπηρεσία	Ενδεικτικές Κατηγορίες Δράσεων
4.1.1	Βελτίωση της παραγωγικότητας των υπηρεσιών του Δήμου μέσω των ΤΠΕ	Προγραμματισμός	<ul style="list-style-type: none">Ψηφιοποίηση αρχείου υπηρεσίας δόμησης (οικοδομικές άδειες)Ψηφιοποίηση και γεωαναφορά σε ΕΓΣΑ '87 των πινακίδων σχεδίων πόληςΕπέκταση και εκσυγχρονισμός υπάρχοντος ασύρματου δικτύουΑνάπτυξη εξωστρεφών συστημάτων ηλεκτρονικής δημοκρατίαςΥλοποίηση συστήματος απομακρυσμένης εκπαίδευσης υπαλλήλων
4.1.2	Ενισχύσεις εφαρμογών ΤΠΕ για ηλεκτρονικό πολιτισμό και τουρισμό	Προγραμματισμός	<ul style="list-style-type: none">Εγκατάσταση οθονών LED διπλής όψης για παροχή πληροφοριών κυκλοφορίας, εφημεριών, έκτακτων ειδοποιήσεων, καταστάσεων, συμβουλών στις εισόδους της πόλης.Δημιουργία διαδικτυακής τουριστικής πύλης, εφαρμογής σε κινητές συσκευές και τοποθέτηση πομποδεκτών beacons και σήμανση qr codes, σε ιστορικά μνημεία-κτίρια-σημεία ενδιαφέροντος για άμεση πληροφόρηση των τουριστών - επισκεπτών.



Κωδ.	Στόχος	Αρμόδια Υπηρεσία	Ενδεικτικές Κατηγορίες Δράσεων
4.1.2.			<ul style="list-style-type: none">Ψηφιοποίηση πολιτιστικών τεκμηρίων και μνημείων και σύνδεση τους με τα ανοιχτά πρότυπα, όπως τα έργα του Θεόδωρου Λαζαρή, το Μεσαιωνικό Κάστρο Λιβαδειάς και την περιοχή της Κρύας Λιβαδειάς, το Λέοντα, το αρχαιολογικό Μουσείο και το αρχαίο θέατρο της Χαιρώνειας, το αρχαίο Κάστρο του Πανοπέα (Αγ. Βλάσης), Παραδοσιακές Μονές Λυκούρεσι και Ιερουσαλήμ.
4.1.3.	Βελτίωση των διαδικασιών σχέσης του Δήμου με την κοινωνία και τον πολίτη	Προγραμματισμός Όλες οι Δ/νσεις	<ul style="list-style-type: none">Χρήση της δικτυακής πύλης για την διαχείριση των αιτημάτων και παραπόνων πολιτών και την αξιολόγηση υπηρεσιών από τους δημότεςΑναβάθμιση του ρόλου των τοπικών συμβουλίων και των διαδικασιών διαβούλευσηςΔιαδικασίες αμφίδρομης επικοινωνίας και συμμετοχής των πολιτών (εθελοντικές ομάδες για προώθηση ανακύκλωσης, προστασία δασών, αναδάσωση)Ανάπτυξη συνεργασιών με αθλητικούς και πολιτιστικούς συλλόγουςΔημόσια διαβούλευση κατά την εκπόνηση μελετών και σχεδίων ιδιαίτερης σημασίας
4.1.4	Αξιοποίηση επιμόρφωση προσωπικού	Προγραμματισμός Όλες οι Δ/νσεις	<ul style="list-style-type: none">Αγορά softwareΕπιμόρφωση προσωπικού στις Τ.Π.Ε.Αξιοποίηση GIS με ορισμό υπευθύνου



Μέτρο 4.2.: Βελτίωση της οργάνωσης των υπηρεσιών του Δήμου			
Κωδ.	Στόχος	Αρμόδια Υπηρεσία	Ενδεικτικές Κατηγορίες Δράσεων
4.2.1	Αναδιοργάνωση των υπηρεσιών του Δήμου	Αιρετά όργανα Προγραμματισμός	<ul style="list-style-type: none">• Τροποποίηση Οργανισμού Εσωτερικής Υπηρεσίας• Εισαγωγή διαδικασιών προγραμματισμού, παρακολούθησης και αξιολόγησης της λειτουργίας των υπηρεσιών του Δήμου• Ανακατανομή καθηκόντων για την αναπλήρωση των ελλείψεων – Καθηκοντολόγιο• Ενεργοποίηση του τμήματος προγραμματισμού• Κανονισμοί λειτουργίας των υπηρεσιών• Οργάνωση πληροφόρησης / ενημέρωσης των δημοτών• Θέσπιση κανόνων επικοινωνίας και συμπεριφοράς προς τους δημότες• Οργάνωση αποθήκης
4.2.2	Ανάπτυξη των συνεργασιών του Δήμου με άλλους φορείς	Αιρετά όργανα Προγραμματισμός	<ul style="list-style-type: none">• Συνεργασία με όμορους Δήμους για θέματα διαχείρισης απορριμμάτων και αδρανών• Συνεργασία με όμορους Δήμους για φυτοπροστασία των περιαστικών δασών, πρόληψη πυρκαγιών και έλεγχος λαθρολοτομίας σε συνεργασία με το Δασαρχείο• Προώθηση τοπικών θεμάτων σε συνεργασία με Περιφέρεια Στερεάς Ελλάδας, Νοσοκομείο κλπ• Τοπικές, εθνικές και διακρατικές συνεργασίες με δημόσιους και ιδιωτικούς φορείς για θέματα λειτουργίας και διοίκησης, πολιτισμού, τουρισμού, επιμόρφωσης κλπ



Μέτρο 4.3.: Βελτίωση της οικονομικής κατάστασης του Δήμου			
Κωδ.	Στόχος	Αρμόδια Υπηρεσία	Ενδεικτικές Κατηγορίες Δράσεων
4.3.1	Μείωση του λειτουργικού κόστους και του κόστους των παρεχόμενων υπηρεσιών του Δήμου	Προγραμματισμός Δ/ση Οικονομικών Υπηρεσιών	<ul style="list-style-type: none">• Βελτίωση της ενεργειακής απόδοσης με ανακαίνιση του κτιρίου του πρώην πανεπιστημίου• Τοποθέτηση φωτοβολταϊκών πάνελ στην οροφή του κλειστού γυμναστηρίου και τα σχολεία του Δήμου.• Έξυπνη διαχείριση στάθμευσης στη πόλη της Λιβαδειάς με υπόγειους αισθητήρες• Σύστημα τηλεματικής για τη διαχείριση του στόλου οχημάτων του Δήμου, Έλεγχος σε πραγματικό χρόνο των κινήσεων της πορείας των οχημάτων και της κατανάλωσης τους.• Έργο ενεργειακής αναβάθμισης οδοφωτισμού με στόχο την εξοικονόμηση ενέργειας (αντικατάσταση φωτιστικών σωμάτων παλαιάς τεχνολογίας με νέας γενιάς χαμηλής ενεργειακής κατανάλωσης) σε συνδυασμό με συστήματα έξυπνου φωτισμού, μείωσης της φωτεινότητας αργά το βράδυ ή ενεργοποίησης με την κίνηση.• Καλύτερη αξιοποίηση του εργατοτεχνικού, διοικητικού και επιστημονικού προσωπικού



Αύγουστος 2015

Για την συλλογή στοιχείων, την επεξεργασία τους και την συγγραφή του παρόντος
επιμελήθηκε ο Διευθυντής Οικονομικών Γιώργος Καλλιαντάσης